



НАУЧНО-  
ПРОИЗВОДСТВЕННОЕ  
ПРЕДПРИЯТИЕ  
**ИНЖЕНЕР**

<http://инженер21.рф/> e-mail: [inzhener21@ya.ru](mailto:inzhener21@ya.ru)  
Россия, Чувашская Республика  
428000 г. Чебоксары, Президентский бульвар, д. 31  
Тел. факс:(8352) 20-44-77

## ТЕКСТОВОЕ И ГРАФИЧЕСКОЕ ОПИСАНИЕ

**границ территориальной зоны застройки индивидуальными жилыми  
домами (Ж-1) Большесундырского сельского поселения  
Моргаушского района Чувашской Республики**

Генеральный директор



Л. И. Токмолаева

г. Чебоксары,  
2018 г.

## ОГЛАВЛЕНИЕ

№ п/п	Наименование документов	Стр.
1.	Пояснительная записка	<u>3</u>
2.	Текстовое и графическое описание границ территориальной зоны застройки индивидуальными жилыми домами (Ж-1) Большесундырского сельского поселения Моргаушского района Чувашской Республики (изменение местоположения)	<u>5</u>

## ПОЯСНИТЕЛЬНАЯ ЗАПИСКА

Работы по описанию местоположения границ территориальной зоны застройки индивидуальными жилыми домами (Ж-1) Большесундырского сельского поселения Моргаушского района Чувашской Республики выполнены ООО «НПП «Инженер» согласно:

- Договору на выполнение работ от 24.01.2018 г. № 22 ;
- Градостроительного кодекса РФ от 22.12.2004 г. № 190-ФЗ;
- Земельного кодекса РФ от 25.10.2001 г. № 136-ФЗ;
- Федерального закона «О землеустройстве» №78-ФЗ от 18.06.2001г.;
- Федерального закона «О кадастровой деятельности» №221-ФЗ от 24.07.2007г.;
- Федерального закона «О государственной регистрации недвижимости» №218-ФЗ от 13.07.2015 г.;

- Приказа Минэкономразвития РФ от 01.03.2016 № 90 "Об утверждении требований к точности и методам определения координат характерных точек границ земельного участка, требований к точности и методам определения координат характерных точек контура здания, сооружения или объекта незавершенного строительства на земельном участке, а также требований к определению площади здания, сооружения и помещения";

- Правил землепользования и застройки Большесундырского сельского поселения Моргаушского района Чувашской Республики, утвержденных решением Собрания депутатов Большесундырского сельского поселения Моргаушского района Чувашской Республики от 27.04.2017 г. № С-21/1;

- Решения Собрания депутатов Большесундырского сельского поселения Моргаушского района Чувашской Республики "О внесении изменений в Правила землепользования и застройки Большесундырского сельского поселения Моргаушского района Чувашской Республики" от 12.12.2017 г. № С-31/2.

Текстовое и графическое описание границ территориальной зоны застройки индивидуальными жилыми домами (Ж-1) Большесундырского сельского поселения Моргаушского района Чувашской Республики (изменение местоположения) составлено на основании сведений ЕГРН и Решения Собрания депутатов Большесундырского сельского поселения Моргаушского района Чувашской Республики "О внесении изменений в Правила землепользования и застройки Большесундырского сельского поселения Моргаушского района Чувашской Республики" от 12.12.2017 г. № С-31/2 (включение в границы территориальной зоны земельного участка с К№ 21:17:060402:249).

Для определения границы территориальной зоны для точек 1290-1294, 1308-1312, 1320-1321, 1323-1326, 1328, 1329, 1332-1338, 1343-1400, 1402-1404, 1406, 1407, 1410-1412, 1414-1424, 1427-1435, 1437-1497, 1499-1505, 1522, 1523, 1525-1530, 1532, 1533, 1535-1544, 1547-1550, 1554-1579, 1582-1584, 1586-1593, 1596-1601, 1603-1606, 1611-1702, 1707-1725, 1728, 1729, 1738-1746, 1748-1754, 1757-1766, 1769-1781, 1804-1835, 1845-1847, 1849, 1850, 1856-1858, 1863-1866, 1871-1878, 1880, 1881, 1887-1889, 1905, 1906 использовались сведения ЕГРН, указанные в кадастровых планах территорий от 24.01.2017 г. №№ 21/301/17-21013, 21/301/17-21020, 21/301/17-21038, 21/301/17-21056, 21/301/17-21061, 21/301/17-21072, 21/301/17-21112, 21/301/17-232316. Метод определения координат аналитический.

Местоположение точек 1289, 1295-1307, 1313-1319, 1322, 1327, 1330, 1331, 1339-1342, 1401, 1405, 1408, 1409, 1413, 1425, 1426, 1436, 1498, 1506-1521, 1524, 1531, 1534, 1545, 1546, 1551-1553, 1580, 1581, 1585, 1594, 1595, 1602, 1607-1610, 1703-1706, 1726, 1727, 1730-1737, 1747, 1755, 1756, 1767, 1768, 1782-1803, 1836-1844, 1848, 1851-1855, 1859-1862, 1867-1870, 1879, 1882-1886, 1890-1904, 1907-1911 определено картометрическим методом с точностью картографической основы- «Цифровые топографические карты открытого опубликования в масштабе 1:2000, выполненные в 2008 г.» т.е. 1,0 м.

Местоположение точек 1-1288 не изменилось (координаты приняты на основании сведений ЕГРН, полученных в ФГБУ «ФКП Росреестра» по Чувашской Республике – Чувашии); метод определения координат и средняя квадратическая погрешность положения характерных точек приняты в соответствии с землеустроительной документацией по определению границ территориальной зоны застройки индивидуальными жилыми домами

(Ж-1) Большесундырского сельского поселения Моргаушского района Чувашской Республики, переданной в ГФД от 05.10.2017 г. № 7/86.

Граница территориальной зоны пересекает границы земельных участков с К№№ 21:17:000000:26 (Для содержания и эксплуатации линий электропередач ВЛ-10кВ), 21:17:060401:565 (Для размещения ВЛ-0.4кВ С.Б-Сундырь ул. им. Багрова Моргаушского района, КТП-10/0.4кВ д. Б.Сундырь Моргаушского района), 21:17:000000:24 (Для содержания и эксплуатации линий электропередач ВЛ-10кВ), 21:17:060403:265 (Для содержания и эксплуатации линий электропередач ВЛ-10кВ), 21:17:000000:46 (Для содержания и эксплуатации линий электропередач ВЛ-10кВ), 21:17:060501:103 (Для объектов производственной, инженерной и транспортной инфраструктуры) *являющихся линейными объектами*. Согласно пп.21 п.1 ст.26 Федерального закона «О государственной регистрации недвижимости» №218 от 13.07.2015 г. и пп.3 п.4 ст.36 Градостроительного кодекса РФ данное пересечение не является препятствием для установления границ территориальной зоны.

При проведении работ в отношении территориальной зоны застройки индивидуальными жилыми домами (Ж-1) Большесундырского сельского поселения Моргаушского района Чувашской Республики (изменение границы) были выявлены реестровые ошибки :

- в местоположении границ населенного пункта с. Большой Сундырь, а именно: граница населенного пункта пересекает земельный участок с К№ 21:17:060403:263 ( Для ведения личного подсобного хозяйства), категория земель -2 (Земли населенных пунктов). Таким образом, граница территориальной зоны от т.1354 до т.1356 проведена по границе земельного участка с К№ 21:17:060403:263 без учета границ населенного пункта, так как границы населенного пункта с. Большой Сундырь требуют уточнения;

- в местоположении границ земельного участка с К№ 21:17:050401:25 с адресной характеристикой: Чувашская Республика - Чувашия, р-н Моргаушский, с/пос. Большесундырское, с. Большой Сундырь, ул. Багрова, дом 3, требующий уточнения местоположения на местности (произошла сдвигка координат);

- в местоположении границ ранее учтенных земельных участков с К№№ 21:17:060403:167, 21:17:060403:291, 21:17:061901:885, входящих в состав единого землепользования с К№ 21:17:000000:5 (Для ведения сельскохозяйственного производства). Граница территориальной зоны устанавливается без учета границ вышеуказанных земельных участков, в отношении которых требуется проведение кадастровых работ.

Кадастровые номера земельных участков, координаты которых были использованы при определении границ территориальной зоны, приведены в Плане границ объекта Текстового и графического описания.

Площадь территориальной зоны застройки индивидуальными жилыми домами (Ж-1) Большесундырского сельского поселения Моргаушского района Чувашской Республики составила 652,17 га.

Пояснительную записку составил:

А.С. Моложина

**ТЕКСТОВОЕ И ГРАФИЧЕСКОЕ ОПИСАНИЕ**

**границ территориальной зоны застройки индивидуальными жилыми домами  
(Ж-1) Большесундырского сельского поселения Моргаушского района  
Чувашской Республики (изменение местоположения)**  
(наименование объекта)

**Титульный лист****1. Сведения о заказчике работ:**

О физическом лице:

Фамилия, имя, отчество (отчество указывается при наличии)  
\_\_\_\_\_О юридическом лице, органе государственной власти, органе местного самоуправления:  
Полное наименование Администрация Большесундырского сельского поселения Моргаушского района  
Чувашской РеспубликиСтрана регистрации (инкорпорации) (указывается в отношении иностранного юридического лица)  
\_\_\_\_\_Фамилия и инициалы уполномоченного представителя, его должность, реквизиты доверенности (если  
представитель действует по доверенности)Лаптев А. В., Глава Большесундырского сельского поселения Моргаушского района Чувашской  
Республики

Подпись \_\_\_\_\_

" 06 " 03 2018 г.

Место для оттиска печати заказчика



## 2. Сведения об исполнителе работ:

Об индивидуальном предпринимателе:

Фамилия, имя, отчество (отчество указывается при наличии)

Идентификационный номер налогоплательщика \_\_\_\_\_

Контактный телефон и почтовый адрес

Номер квалификационного аттестата кадастрового инженера (если исполнителем является кадастровый инженер)

О юридическом лице:

Полное наименование Общество с ограниченной ответственностью "Научно-производственное предприятие "Инженер"

Основной государственный регистрационный номер 1022100968383

Контактный телефон и почтовый адрес тел. 8(8352)20-44-77, город Чебоксары, Президентский бульвар, д.31

Фамилия и инициалы уполномоченного представителя юридического лица, его должность, реквизиты доверенности (если представитель действует по доверенности)

Токмолаева Л. И., Генеральный директор

Сведения о кадастровом инженере

Подпись \_\_\_\_\_

Дата " 06 " 03 2018 г.

Место для оттиска печати лица, подписавшего текстовое и графическое описание

## 3. Сведения о согласовании:

Полное наименование органа (организации), с которым осуществляется согласование, фамилия и инициалы уполномоченного лица, его должность Администрация Большесундырского сельского поселения Моргаушского района Чувашской Республики, Лаптев А.В., Глава Большесундырского сельского поселения

Реквизиты письма (дата и номер, если согласование оформлено в виде письма)

Подпись \_\_\_\_\_

Дата " 06 " 03 2018 г.

Место для оттиска печати органа(организации), с которым осуществляется согласование

**4. Информация о передаче карты (плана) объекта в государственный фонд данных, полученных в результате проведения землеустройства:**

Регистрационный № -

Дата передачи -

-

**ТЕКСТОВОЕ И ГРАФИЧЕСКОЕ ОПИСАНИЕ****границ территориальной зоны застройки индивидуальными жилыми домами  
(Ж-1) Большесундырского сельского поселения Моргаушского района  
Чувашской Республики**

(наименование объекта)

<b>№ п/п</b>	<b>Содержание</b>	<b>Номера листов</b>
<b>1</b>	<b>2</b>	<b>3</b>
1	Основания для проведения работ и исходные данные	5
2	Сведения об объекте	6
3	Сведения о местоположении границ объекта	8
4	Сведения о местоположении измененных (уточненных) границ объекта	9
5	План границ объекта	118
6	"Решение Собрании депутатов Большесундырского сельского поселения Моргаушского района Чувашской Республики "Об утверждении Правил землепользования и застройки Большесундырского сельского поселения Моргаушского района Чувашской Республики"" № С-21/1 от "27" апреля 2017 г.	137
7	Решение Собрании депутатов Большесундырского сельского поселения Моргаушского района Чувашской Республики " О внесении изменений в решение Собрании депутатов Большесундырского сельского поселения Моргаушского района Чувашской Республики от 27.04.2017 г. №С-21/1 "Об утверждении правил землепользования и застройки Большесундырского поселения Моргаушского района Чувашской Республики"	138



## ТЕКСТОВОЕ И ГРАФИЧЕСКОЕ ОПИСАНИЕ

### границ территориальной зоны застройки индивидуальными жилыми домами (Ж-1) Большесундырского сельского поселения Моргаушского района Чувашской Республики

(наименование объекта)

#### Основания для проведения работ и исходные данные

##### Перечень документов

№ п/п	Наименование и реквизиты документа	Сведения об органе (организации), подготовившем или принявшем документ
1	2	3
1	"Кадастровый план территории" № 21/301/17-232316 от "14" июня 2017 г.	ФГБУ "ФКП Росреестра" по Чувашской Республике
2	"Кадастровый план территории" № 21/301/17-21013 от "24" января 2017 г.	ФГБУ "ФКП Росреестра" по Чувашской Республике
3	"Кадастровый план территории" № 21/301/17-21020 от "24" января 2017 г.	ФГБУ "ФКП Росреестра" по Чувашской Республике
4	"Кадастровый план территории" № 21/301/17-21038 от "24" января 2017 г.	ФГБУ "ФКП Росреестра" по Чувашской Республике
5	"Кадастровый план территории" № 21/301/17-21056 от "24" января 2017 г.	ФГБУ "ФКП Росреестра" по Чувашской Республике
6	"Кадастровый план территории" № 21/301/17-21061 от "24" января 2017 г.	ФГБУ "ФКП Росреестра" по Чувашской Республике
7	"Кадастровый план территории" № 21/301/17-21072 от "24" января 2017 г.	ФГБУ "ФКП Росреестра" по Чувашской Республике
8	"Кадастровый план территории" № 21/301/17-21112 от "24" января 2017 г.	ФГБУ "ФКП Росреестра" по Чувашской Республике
9	"Цифровые топографические карты открытого опубликования в масштабе 1:10000 и 1:2000, выполненные в 2008 г."	АГП «МеридианПлюс»
10	"Решение Собрании депутатов Большесундырского сельского поселения Моргаушского района Чувашской Республики "Об утверждении Правил землепользования и застройки Большесундырского сельского поселения Моргаушского района Чувашской Республики"" № С-21/1 от "27" апреля 2017 г.	Собрание депутатов Большесундырского сельского поселения Моргаушского района Чувашской Республики
11	"Решение Собрании депутатов Большесундырского сельского поселения Моргаушского района Чувашской Республики " О внесении изменений в решение Собрании депутатов Большесундырского сельского поселения Моргаушского района Чувашской Республики от 27.04.2017 г. №С-21/1 "Об утверждении правил землепользования и застройки Большесундырского поселения Моргаушского района Чувашской Республики"" № С-30/2 от "12" декабря 2017 г.	Собрание депутатов Большесундырского сельского поселения Моргаушского района Чувашской Республики
12	"Договор на выполнение работ" № 22 от "24" января 2018 г.	Администрация Большесундырского сельского поселения Моргаушского района Чувашской Республики

**ТЕКСТОВОЕ И ГРАФИЧЕСКОЕ ОПИСАНИЕ****границ территориальной зоны застройки индивидуальными жилыми домами  
(Ж-1) Большесундырского сельского поселения Моргаушского района  
Чувашской Республики**

(наименование объекта)

**Сведения об объекте**

№ п/п	Характеристики объекта	Описание характеристик
1	2	3
1.	Местоположение объекта	429544, Чувашская Республика (Чувашия), район Моргаушский, сельское поселение Большесундырское, с. Большой Сундырь, Зона застройки индивидуальными жилыми домами (Ж-1)
2.	Площадь объекта +/- величина погрешности определения площади (Р +/- Дельта Р)	652.17 +/- 0.3 га
3.	Иные характеристики объекта	<p>Вид разрешенного использования: Основной Разрешенное использование - из документа: 2.1 Для индивидуального жилищного строительства;</p> <p>Вид разрешенного использования: Основной Разрешенное использование - из документа: 2.2 Для ведения личного подсобного хозяйства;</p> <p>Вид разрешенного использования: Основной Разрешенное использование - из документа: 2.1.1 Малоэтажная многоквартирная жилая застройка;</p> <p>Вид разрешенного использования: Основной Разрешенное использование - из документа: 2.3 Блокированная жилая застройка ;</p> <p>Вид разрешенного использования: Основной Разрешенное использование - из документа: 11.1 Общее пользование водными объектами;</p> <p>Вид разрешенного использования: Основной Разрешенное использование - из документа: 12.0 Земельные участки (территории) общего пользования;</p> <p>Вид разрешенного использования: Основной Разрешенное использование - из документа: 13.1 Ведение огородничества;</p>

**ТЕКСТОВОЕ И ГРАФИЧЕСКОЕ ОПИСАНИЕ****границ территориальной зоны застройки индивидуальными жилыми домами  
(Ж-1) Большесундырского сельского поселения Моргаушского района  
Чувашской Республики**

(наименование объекта)

**Сведения об объекте**

Вид разрешенного использования:  
Условно-разрешенный  
Разрешенное использование - из документа:  
2.7 Обслуживание застройки жилой  
(объекты с видами разрешенного  
использования с кодами 3.1, 3.2, 3.3, 3.4,  
3.4.1, 3.5.1, 3.6, 3.7, 3.10.1, 4.1, 4.3, 4.4, 4.6,  
4.7, 4.9);  
Вид разрешенного использования:  
Условно-разрешенный  
Разрешенное использование - из документа:  
4.5 Банковская и страховая деятельность;  
Вид разрешенного использования:  
Условно-разрешенный  
Разрешенное использование - из документа:  
4.9.1 Объекты придорожного сервиса;  
Вид разрешенного использования:  
Условно-разрешенный  
Разрешенное использование - из документа:  
5.1 Спорт;  
Вид разрешенного использования:  
Условно-разрешенный  
Разрешенное использование - из документа:  
6.8 Связь (за исключением объектов связи,  
размещение которых предусмотрено кодом  
3.1)

**ТЕКСТОВОЕ И ГРАФИЧЕСКОЕ ОПИСАНИЕ****границ территориальной зоны застройки индивидуальными жилыми домами  
(Ж-1) Большесундырского сельского поселения Моргаушского района  
Чувашской Республики**

(наименование объекта)

**Сведения о местоположении границ объекта**

1. Система координат -

2. Сведения о характерных точках границ объекта

Обозначение характерных точек границ	Координаты, м		Метод определения координат и средняя квадратическая погрешность положения характерной точки (Mt), м	Описание закрепления точки
	X	Y		
1	2	3	4	5
-	-	-	-	-

3. Сведения о характерных точках части (частей) границы объекта

-	-	-	-	-
---	---	---	---	---

4. Сведения о частях границ объекта , совпадающих с местоположением внешних границ природных объектов и (или) объектов искусственного происхождения

Обозначение части границ		Описание прохождения части границ
от точки	до точки	
1	2	3
-	-	-

**ТЕКСТОВОЕ И ГРАФИЧЕСКОЕ ОПИСАНИЕ****границ территориальной зоны застройки индивидуальными жилыми домами  
(Ж-1) Большесундырского сельского поселения Моргаушского района  
Чувашской Республики**

(наименование объекта)

**Сведения о местоположении измененных (уточненных) границ объекта**

1. Система координат МСК-21

2. Сведения о характерных точках границ объекта

Обозначение характерных точек границ	Существующие координаты, м		Измененные (уточненные) координаты, м		Метод определения координат и средняя квадратическая погрешность положения характерной точки (Мт), м	Описание закрепления точки
	Х	У	Х	У		
1	2	3	4	5	6	7
1	407033.61	1187029.09	407033.61	1187029.09	Картометрический метод, 1.00	-
2	407101.83	1187152.76	407101.83	1187152.76	Картометрический метод, 1.00	-
3	407014.23	1187216.60	407014.23	1187216.60	Картометрический метод, 1.00	-
4	407011.93	1187219.82	407011.93	1187219.82	Аналитический метод, 0.30	-
5	407016.78	1187226.06	407016.78	1187226.06	Аналитический метод, 0.30	-
6	407009.42	1187231.46	407009.42	1187231.46	Аналитический метод, 0.30	-
7	406977.01	1187255.52	406977.01	1187255.52	Картометрический метод, 1.00	-
8	406971.24	1187259.91	406971.24	1187259.91	Аналитический метод, 0.30	-
9	406924.89	1187293.04	406924.89	1187293.04	Аналитический метод, 0.30	-
10	406882.43	1187323.82	406882.43	1187323.82	Аналитический метод, 0.30	-
11	406868.06	1187330.22	406868.06	1187330.22	Аналитический метод, 0.30	-
12	406859.88	1187333.17	406859.88	1187333.17	Аналитический метод, 0.30	-
13	406768.86	1187208.01	406768.86	1187208.01	Картометрический метод, 1.00	-
14	406903.83	1187111.77	406903.83	1187111.77	Картометрический метод, 1.00	-
15	406966.70	1187068.58	406966.70	1187068.58	Картометрический метод, 1.00	-
1	407033.61	1187029.09	407033.61	1187029.09	Картометрический метод, 1.00	-
16	407977.94	1189816.40	407977.94	1189816.40	Картометрический метод, 1.00	-
17	408021.71	1189850.87	408021.71	1189850.87	Картометрический метод, 1.00	-

## ТЕКСТОВОЕ И ГРАФИЧЕСКОЕ ОПИСАНИЕ

### границ территориальной зоны застройки индивидуальными жилыми домами (Ж-1) Большесундырского сельского поселения Моргаушского района Чувашской Республики

(наименование объекта )

#### Сведения о местоположении измененных (уточненных) границ объекта

#### 2. Сведения о характерных точках границ объекта

Обозначение характерных точек границ	Существующие координаты, м		Измененные (уточненные) координаты, м		Метод определения координат и средняя квадратическая погрешность положения характерной точки (M <sub>t</sub> ), м	Описание закрепления точки
	X	Y	X	Y		
1	2	3	4	5	6	7
18	408038.54	1189880.40	408038.54	1189880.40	Картометрический метод, 1.00	-
19	408033.32	1189887.68	408033.32	1189887.68	Картометрический метод, 1.00	-
20	408093.91	1189931.58	408093.91	1189931.58	Картометрический метод, 1.00	-
21	408117.08	1189951.57	408117.08	1189951.57	Картометрический метод, 1.00	-
22	408151.22	1189993.42	408151.22	1189993.42	Картометрический метод, 1.00	-
23	408184.22	1190022.02	408184.22	1190022.02	Картометрический метод, 1.00	-
24	408201.99	1190033.74	408201.99	1190033.74	Картометрический метод, 1.00	-
25	408140.75	1190102.49	408140.75	1190102.49	Аналитический метод, 0.30	-
26	408134.75	1190107.67	408134.75	1190107.67	Аналитический метод, 0.30	-
27	408043.48	1190213.37	408043.48	1190213.37	Картометрический метод, 1.00	-
28	407926.23	1190145.28	407926.23	1190145.28	Картометрический метод, 1.00	-
29	407763.77	1190051.24	407763.77	1190051.24	Картометрический метод, 1.00	-
30	407603.99	1189967.25	407603.99	1189967.25	Картометрический метод, 1.00	-
31	407547.21	1189939.02	407547.21	1189939.02	Картометрический метод, 1.00	-
32	407487.44	1189909.30	407487.44	1189909.30	Картометрический метод, 1.00	-
33	407489.23	1189905.24	407489.23	1189905.24	Картометрический метод, 1.00	-
34	407554.10	1189765.61	407554.10	1189765.61	Картометрический метод, 1.00	-
35	407586.30	1189786.67	407586.30	1189786.67	Картометрический метод, 1.00	-

## ТЕКСТОВОЕ И ГРАФИЧЕСКОЕ ОПИСАНИЕ

### границ территориальной зоны застройки индивидуальными жилыми домами (Ж-1) Большесундырского сельского поселения Моргаушского района Чувашской Республики

(наименование объекта)

#### Сведения о местоположении измененных (уточненных) границ объекта

##### 2. Сведения о характерных точках границ объекта

Обозначение характерных точек границ	Существующие координаты, м		Измененные (уточненные) координаты, м		Метод определения координат и средняя квадратическая погрешность положения характерной точки (M <sub>t</sub> ), м	Описание закрепления точки
	X	Y	X	Y		
1	2	3	4	5	6	7
36	407659.55	1189664.07	407659.55	1189664.07	Картометрический метод, 1.00	-
37	407671.78	1189661.99	407671.78	1189661.99	Картометрический метод, 1.00	-
38	407697.19	1189675.98	407697.19	1189675.98	Картометрический метод, 1.00	-
39	407723.63	1189698.50	407723.63	1189698.50	Картометрический метод, 1.00	-
40	407745.64	1189713.95	407745.64	1189713.95	Аналитический метод, 0.30	-
41	407730.97	1189796.98	407730.97	1189796.98	Аналитический метод, 0.30	-
42	407707.47	1189848.76	407707.47	1189848.76	Аналитический метод, 0.30	-
43	407797.32	1189896.22	407797.32	1189896.22	Аналитический метод, 0.30	-
44	407860.13	1189794.51	407860.13	1189794.51	Аналитический метод, 0.30	-
45	407916.06	1189795.20	407916.06	1189795.20	Картометрический метод, 1.00	-
46	407963.86	1189834.69	407963.86	1189834.69	Картометрический метод, 1.00	-
16	407977.94	1189816.40	407977.94	1189816.40	Картометрический метод, 1.00	-
47	408057.14	1190087.12	408057.14	1190087.12	Картометрический метод, 1.00	-
48	408045.17	1190104.12	408045.17	1190104.12	Картометрический метод, 1.00	-
49	408029.24	1190091.73	408029.24	1190091.73	Картометрический метод, 1.00	-
50	408039.86	1190074.51	408039.86	1190074.51	Картометрический метод, 1.00	-
47	408057.14	1190087.12	408057.14	1190087.12	Картометрический метод, 1.00	-
51	406964.57	1190140.00	406964.57	1190140.00	Картометрический метод, 1.00	-

## ТЕКСТОВОЕ И ГРАФИЧЕСКОЕ ОПИСАНИЕ

### границ территориальной зоны застройки индивидуальными жилыми домами (Ж-1) Большесундырского сельского поселения Моргаушского района Чувашской Республики

(наименование объекта)

#### Сведения о местоположении измененных (уточненных) границ объекта

##### 2. Сведения о характерных точках границ объекта

Обозначение характерных точек границ	Существующие координаты, м		Измененные (уточненные) координаты, м		Метод определения координат и средняя квадратическая погрешность положения характерной точки (M <sub>t</sub> ), м	Описание закрепления точки
	X	Y	X	Y		
1	2	3	4	5	6	7
52	406960.93	1190142.83	406960.93	1190142.83	Аналитический метод, 0.30	-
53	406971.47	1190170.93	406971.47	1190170.93	Аналитический метод, 0.30	-
54	406972.85	1190176.39	406972.85	1190176.39	Аналитический метод, 0.30	-
55	406974.56	1190185.48	406974.56	1190185.48	Аналитический метод, 0.30	-
56	406974.46	1190204.47	406974.46	1190204.47	Картометрический метод, 1.00	-
57	406984.14	1190265.85	406984.14	1190265.85	Картометрический метод, 1.00	-
58	406982.40	1190356.93	406982.40	1190356.93	Картометрический метод, 1.00	-
59	406959.03	1190360.31	406959.03	1190360.31	Картометрический метод, 1.00	-
60	406935.75	1190366.35	406935.75	1190366.35	Картометрический метод, 1.00	-
61	406934.32	1190402.51	406934.32	1190402.51	Картометрический метод, 1.00	-
62	406927.87	1190409.63	406927.87	1190409.63	Картометрический метод, 1.00	-
63	406975.00	1190451.05	406975.00	1190451.05	Картометрический метод, 1.00	-
64	406979.13	1190447.54	406979.13	1190447.54	Картометрический метод, 1.00	-
65	407049.19	1190508.81	407049.19	1190508.81	Картометрический метод, 1.00	-
66	406973.29	1190616.93	406973.29	1190616.93	Картометрический метод, 1.00	-
67	406975.23	1190626.98	406975.23	1190626.98	Картометрический метод, 1.00	-
68	406977.27	1190637.52	406977.27	1190637.52	Картометрический метод, 1.00	-
69	406941.51	1190615.56	406941.51	1190615.56	Аналитический метод, 0.30	-



## ТЕКСТОВОЕ И ГРАФИЧЕСКОЕ ОПИСАНИЕ

### Границ территориальной зоны застройки индивидуальными жилыми домами (Ж-1) Большесундырского сельского поселения Моргаушского района Чувашской Республики

(наименование объекта)

#### Сведения о местоположении измененных (уточненных) границ объекта

#### 2. Сведения о характерных точках границ объекта

Обозначение характерных точек границ	Существующие координаты, м		Измененные (уточненные) координаты, м		Метод определения координат и средняя квадратическая погрешность положения характерной точки (M <sub>t</sub> ), м	Описание закрепления точки
	X	Y	X	Y		
1	2	3	4	5	6	7
70	406927.20	1190606.40	406927.20	1190606.40	Картометрический метод, 1.00	-
71	406853.72	1190719.56	406853.72	1190719.56	Картометрический метод, 1.00	-
72	406724.71	1190648.79	406724.71	1190648.79	Картометрический метод, 1.00	-
73	406729.36	1190637.13	406729.36	1190637.13	Картометрический метод, 1.00	-
74	406691.00	1190615.08	406691.00	1190615.08	Картометрический метод, 1.00	-
75	406563.83	1190537.43	406563.83	1190537.43	Картометрический метод, 1.00	-
76	406550.70	1190563.52	406550.70	1190563.52	Картометрический метод, 1.00	-
77	406533.46	1190580.98	406533.46	1190580.98	Картометрический метод, 1.00	-
78	406507.45	1190560.14	406507.45	1190560.14	Картометрический метод, 1.00	-
79	406480.43	1190547.91	406480.43	1190547.91	Картометрический метод, 1.00	-
80	406450.07	1190524.82	406450.07	1190524.82	Картометрический метод, 1.00	-
81	406432.28	1190506.03	406432.28	1190506.03	Картометрический метод, 1.00	-
82	406444.52	1190483.89	406444.52	1190483.89	Картометрический метод, 1.00	-
83	406410.91	1190466.36	406410.91	1190466.36	Картометрический метод, 1.00	-
84	406376.57	1190467.89	406376.57	1190467.89	Картометрический метод, 1.00	-
85	406295.41	1190419.27	406295.41	1190419.27	Аналитический метод, 0.30	-
86	406358.64	1190327.63	406358.64	1190327.63	Аналитический метод, 0.30	-
87	406371.29	1190300.50	406371.29	1190300.50	Картометрический метод, 1.00	-

**ТЕКСТОВОЕ И ГРАФИЧЕСКОЕ ОПИСАНИЕ****границ территориальной зоны застройки индивидуальными жилыми домами  
(Ж-1) Большесундырского сельского поселения Моргаушского района  
Чувашской Республики**

(наименование объекта)

**Сведения о местоположении измененных (уточненных) границ объекта**

## 2. Сведения о характерных точках границ объекта

Обозначение характерных точек границ	Существующие координаты, м		Измененные (уточненные) координаты, м		Метод определения координат и средняя квадратическая погрешность положения характерной точки (M <sub>t</sub> ), м	Описание закрепления точки
	X	Y	X	Y		
1	2	3	4	5	6	7
88	406398.18	1190292.55	406398.18	1190292.55	Аналитический метод, 0.30	-
89	406439.92	1190180.60	406439.92	1190180.60	Аналитический метод, 0.30	-
90	406467.06	1190187.38	406467.06	1190187.38	Аналитический метод, 0.30	-
91	406473.84	1190181.72	406473.84	1190181.72	Аналитический метод, 0.30	-
92	406508.87	1190197.53	406508.87	1190197.53	Аналитический метод, 0.30	-
93	406530.33	1190161.32	406530.33	1190161.32	Аналитический метод, 0.30	-
94	406582.28	1190092.31	406582.28	1190092.31	Аналитический метод, 0.30	-
95	406648.85	1190038.46	406648.85	1190038.46	Картометрический метод, 0.30	-
96	406653.40	1190032.00	406653.40	1190032.00	Аналитический метод, 0.30	-
97	406682.47	1189991.23	406682.47	1189991.23	Картометрический метод, 1.00	-
98	406733.62	1189926.93	406733.62	1189926.93	Картометрический метод, 1.00	-
99	406826.69	1189996.54	406826.69	1189996.54	Картометрический метод, 1.00	-
100	406849.48	1190020.67	406849.48	1190020.67	Картометрический метод, 1.00	-
101	406902.96	1190067.59	406902.96	1190067.59	Картометрический метод, 1.00	-
102	406948.57	1190115.70	406948.57	1190115.70	Картометрический метод, 1.00	-
51	406964.57	1190140.00	406964.57	1190140.00	Картометрический метод, 1.00	-
103	408485.63	1191610.99	408485.63	1191610.99	Картометрический метод, 1.00	-
104	408375.96	1191678.69	408375.96	1191678.69	Картометрический метод, 1.00	-

## ТЕКСТОВОЕ И ГРАФИЧЕСКОЕ ОПИСАНИЕ

### границ территориальной зоны застройки индивидуальными жилыми домами (Ж-1) Большесундырского сельского поселения Моргаушского района Чувашской Республики

(наименование объекта)

#### Сведения о местоположении измененных (уточненных) границ объекта

##### 2. Сведения о характерных точках границ объекта

Обозначение характерных точек границ	Существующие координаты, м		Измененные (уточненные) координаты, м		Метод определения координат и средняя квадратическая погрешность положения характерной точки (M <sub>t</sub> ), м	Описание закрепления точки
	X	Y	X	Y		
1	2	3	4	5	6	7
105	408358.69	1191710.94	408358.69	1191710.9 4	Картометрический метод, 1.00	-
106	408339.44	1191735.09	408339.44	1191735.0 9	Картометрический метод, 1.00	-
107	408303.76	1191737.32	408303.76	1191737.3 2	Картометрический метод, 1.00	-
108	408238.53	1191697.37	408238.53	1191697.3 7	Картометрический метод, 1.00	-
109	408211.48	1191721.16	408211.48	1191721.1 6	Картометрический метод, 1.00	-
110	408197.39	1191716.26	408197.39	1191716.2 6	Картометрический метод, 1.00	-
111	408064.21	1191640.23	408064.21	1191640.2 3	Картометрический метод, 1.00	-
112	408089.97	1191601.30	408089.97	1191601.3 0	Картометрический метод, 1.00	-
113	408053.62	1191575.16	408053.62	1191575.1 6	Картометрический метод, 1.00	-
114	408040.59	1191589.47	408040.59	1191589.4 7	Аналитический метод, 0.30	-
115	408022.39	1191571.49	408022.39	1191571.4 9	Аналитический метод, 0.30	-
116	408006.01	1191550.75	408006.01	1191550.7 5	Аналитический метод, 0.30	-
117	407991.41	1191523.36	407991.41	1191523.3 6	Аналитический метод, 0.30	-
118	407945.44	1191480.21	407945.44	1191480.2 1	Картометрический метод, 1.00	-
119	407858.68	1191407.60	407858.68	1191407.6 0	Картометрический метод, 1.00	-
120	407939.49	1191324.48	407939.49	1191324.4 8	Картометрический метод, 1.00	-
121	407917.72	1191303.76	407917.72	1191303.7 6	Картометрический метод, 1.00	-
122	407921.98	1191298.79	407921.98	1191298.7 9	Картометрический метод, 1.00	-

## ТЕКСТОВОЕ И ГРАФИЧЕСКОЕ ОПИСАНИЕ

### границ территориальной зоны застройки индивидуальными жилыми домами (Ж-1) Большесундырского сельского поселения Моргаушского района Чувашской Республики

(наименование объекта)

#### Сведения о местоположении измененных (уточненных) границ объекта

##### 2. Сведения о характерных точках границ объекта

Обозначение характерных точек границ	Существующие координаты, м		Измененные (уточненные) координаты, м		Метод определения координат и средняя квадратическая погрешность положения характерной точки (M <sub>t</sub> ), м	Описание закрепления точки
	X	Y	X	Y		
1	2	3	4	5	6	7
123	407927.33	1191292.75	407927.33	1191292.7 5	Картометрический метод, 1.00	-
124	407930.61	1191289.58	407930.61	1191289.5 8	Картометрический метод, 1.00	-
125	407970.44	1191247.26	407970.44	1191247.2 6	Картометрический метод, 1.00	-
126	408048.27	1191216.12	408048.27	1191216.1 2	Картометрический метод, 1.00	-
127	408093.75	1191202.54	408093.75	1191202.5 4	Аналитический метод, 0.30	-
128	408123.03	1191197.08	408123.03	1191197.0 8	Аналитический метод, 0.30	-
129	408202.64	1191180.71	408202.64	1191180.7 1	Аналитический метод, 0.30	-
130	408238.14	1191179.25	408238.14	1191179.2 5	Аналитический метод, 0.30	-
131	408249.31	1191181.48	408249.31	1191181.4 8	Аналитический метод, 0.30	-
132	408263.30	1191231.66	408263.30	1191231.6 6	Аналитический метод, 0.30	-
133	408265.32	1191261.45	408265.32	1191261.4 5	Аналитический метод, 0.30	-
134	408263.72	1191277.96	408263.72	1191277.9 6	Аналитический метод, 0.30	-
135	408253.76	1191301.41	408253.76	1191301.4 1	Картометрический метод, 1.00	-
136	408257.43	1191310.64	408257.43	1191310.6 4	Картометрический метод, 1.00	-
137	408256.15	1191312.61	408256.15	1191312.6 1	Аналитический метод, 0.30	-
138	408275.46	1191324.72	408275.46	1191324.7 2	Аналитический метод, 0.30	-
139	408290.95	1191335.56	408290.95	1191335.5 6	Аналитический метод, 0.30	-
140	408308.64	1191352.74	408308.64	1191352.7 4	Аналитический метод, 0.30	-

## ТЕКСТОВОЕ И ГРАФИЧЕСКОЕ ОПИСАНИЕ

### границ территориальной зоны застройки индивидуальными жилыми домами (Ж-1) Большесундырского сельского поселения Моргаушского района Чувашской Республики

(наименование объекта)

#### Сведения о местоположении измененных (уточненных) границ объекта

#### 2. Сведения о характерных точках границ объекта

Обозначение характерных точек границ	Существующие координаты, м		Измененные (уточненные) координаты, м		Метод определения координат и средняя квадратическая погрешность положения характерной точки (M <sub>t</sub> ), м	Описание закрепления точки
	X	Y	X	Y		
1	2	3	4	5	6	7
141	408321.76	1191367.54	408321.76	1191367.54	Картометрический метод, 1.00	-
142	408365.62	1191436.96	408365.62	1191436.96	Картометрический метод, 1.00	-
143	408403.64	1191450.81	408403.64	1191450.81	Картометрический метод, 1.00	-
144	408418.49	1191473.42	408418.49	1191473.42	Картометрический метод, 1.00	-
145	408451.65	1191528.90	408451.65	1191528.90	Картометрический метод, 1.00	-
103	408485.63	1191610.99	408485.63	1191610.99	Картометрический метод, 1.00	-
146	408236.96	1191802.79	408236.96	1191802.79	Картометрический метод, 1.00	-
147	408252.96	1191816.94	408252.96	1191816.94	Картометрический метод, 1.00	-
148	408264.34	1191805.41	408264.34	1191805.41	Картометрический метод, 1.00	-
149	408295.20	1191838.19	408295.20	1191838.19	Картометрический метод, 1.00	-
150	408225.23	1191912.78	408225.23	1191912.78	Картометрический метод, 1.00	-
151	408250.60	1191939.71	408250.60	1191939.71	Картометрический метод, 1.00	-
152	408217.44	1191974.34	408217.44	1191974.34	Аналитический метод, 0.30	-
153	408231.43	1191997.64	408231.43	1191997.64	Аналитический метод, 0.30	-
154	408218.13	1192014.91	408218.13	1192014.91	Аналитический метод, 0.30	-
155	408201.87	1192007.91	408201.87	1192007.91	Аналитический метод, 0.30	-
156	408197.36	1192014.44	408197.36	1192014.44	Аналитический метод, 0.30	-
157	408174.62	1192141.25	408174.62	1192141.25	Картометрический метод, 1.00	-

## ТЕКСТОВОЕ И ГРАФИЧЕСКОЕ ОПИСАНИЕ

### границ территориальной зоны застройки индивидуальными жилыми домами (Ж-1) Большесундырского сельского поселения Моргаушского района Чувашской Республики

(наименование объекта)

#### Сведения о местоположении измененных (уточненных) границ объекта

##### 2. Сведения о характерных точках границ объекта

Обозначение характерных точек границ	Существующие координаты, м		Измененные (уточненные) координаты, м		Метод определения координат и средняя квадратическая погрешность положения характерной точки (M <sub>t</sub> ), м	Описание закрепления точки
	X	Y	X	Y		
1	2	3	4	5	6	7
158	408172.09	1192141.07	408172.09	1192141.07	Картометрический метод, 1.00	-
159	407840.09	1192056.92	407840.09	1192056.92	Аналитический метод, 0.30	-
160	407809.38	1192048.39	407809.38	1192048.39	Аналитический метод, 0.30	-
161	407650.11	1192004.32	407650.11	1192004.32	Аналитический метод, 0.30	-
162	407620.77	1191996.20	407620.77	1191996.20	Аналитический метод, 0.30	-
163	407561.10	1191979.68	407561.10	1191979.68	Аналитический метод, 0.30	-
164	407538.72	1191973.41	407538.72	1191973.41	Аналитический метод, 0.30	-
165	407225.55	1191873.23	407225.55	1191873.23	Картометрический метод, 1.00	-
166	407223.06	1191872.48	407223.06	1191872.48	Картометрический метод, 1.00	-
167	407204.88	1191867.02	407204.88	1191867.02	Картометрический метод, 1.00	-
168	407226.73	1191796.43	407226.73	1191796.43	Картометрический метод, 1.00	-
169	407229.32	1191788.05	407229.32	1191788.05	Картометрический метод, 1.00	-
170	407241.38	1191747.14	407241.38	1191747.14	Картометрический метод, 1.00	-
171	407242.48	1191743.83	407242.48	1191743.83	Картометрический метод, 1.00	-
172	407245.15	1191735.85	407245.15	1191735.85	Картометрический метод, 1.00	-
173	407239.55	1191735.80	407239.55	1191735.80	Аналитический метод, 0.30	-
174	407193.90	1191728.58	407193.90	1191728.58	Аналитический метод, 0.30	-
175	407180.01	1191726.68	407180.01	1191726.68	Картометрический метод, 1.00	-

## ТЕКСТОВОЕ И ГРАФИЧЕСКОЕ ОПИСАНИЕ

### границ территориальной зоны застройки индивидуальными жилыми домами (Ж-1) Большесундырского сельского поселения Моргаушского района Чувашской Республики

(наименование объекта)

#### Сведения о местоположении измененных (уточненных) границ объекта

#### 2. Сведения о характерных точках границ объекта

Обозначение характерных точек границ	Существующие координаты, м		Измененные (уточненные) координаты, м		Метод определения координат и средняя квадратическая погрешность положения характерной точки (M <sub>t</sub> ), м	Описание закрепления точки
	X	Y	X	Y		
1	2	3	4	5	6	7
176	407182.11	1191711.34	407182.11	1191711.34	Аналитический метод, 0.30	-
177	407184.71	1191694.19	407184.71	1191694.19	Аналитический метод, 0.30	-
178	407186.52	1191684.14	407186.52	1191684.14	Аналитический метод, 0.30	-
179	407189.05	1191670.11	407189.05	1191670.11	Аналитический метод, 0.30	-
180	407160.75	1191665.93	407160.75	1191665.93	Аналитический метод, 0.30	-
181	407154.42	1191700.30	407154.42	1191700.30	Аналитический метод, 0.30	-
182	407152.33	1191706.58	407152.33	1191706.58	Аналитический метод, 0.30	-
183	407150.14	1191722.58	407150.14	1191722.58	Картометрический метод, 1.00	-
184	407127.94	1191719.54	407127.94	1191719.54	Аналитический метод, 0.30	-
185	407088.36	1191712.77	407088.36	1191712.77	Картометрический метод, 1.00	-
186	407098.25	1191639.99	407098.25	1191639.99	Картометрический метод, 1.00	-
187	407108.66	1191560.90	407108.66	1191560.90	Картометрический метод, 1.00	-
188	407201.81	1191584.00	407201.81	1191584.00	Картометрический метод, 1.00	-
189	407245.04	1191591.17	407245.04	1191591.17	Картометрический метод, 1.00	-
190	407271.35	1191594.52	407271.35	1191594.52	Картометрический метод, 1.00	-
191	407282.83	1191597.50	407282.83	1191597.50	Картометрический метод, 1.00	-
192	407301.23	1191602.27	407301.23	1191602.27	Картометрический метод, 1.00	-
193	407311.69	1191604.99	407311.69	1191604.99	Аналитический метод, 0.30	-

## ТЕКСТОВОЕ И ГРАФИЧЕСКОЕ ОПИСАНИЕ

### границ территориальной зоны застройки индивидуальными жилыми домами (Ж-1) Большесундырского сельского поселения Моргаушского района Чувашской Республики

(наименование объекта)

#### Сведения о местоположении измененных (уточненных) границ объекта

##### 2. Сведения о характерных точках границ объекта

Обозначение характерных точек границ	Существующие координаты, м		Измененные (уточненные) координаты, м		Метод определения координат и средняя квадратическая погрешность положения характерной точки (M <sub>t</sub> ), м	Описание закрепления точки
	X	Y	X	Y		
1	2	3	4	5	6	7
194	407340.96	1191612.60	407340.96	1191612.60	Аналитический метод, 0.30	-
195	407454.27	1191647.04	407454.27	1191647.04	Аналитический метод, 0.30	-
196	407479.94	1191655.34	407479.94	1191655.34	Аналитический метод, 0.30	-
197	407480.25	1191655.31	407480.25	1191655.31	Аналитический метод, 0.30	-
198	407493.22	1191659.36	407493.22	1191659.36	Аналитический метод, 0.30	-
199	407510.95	1191664.72	407510.95	1191664.72	Аналитический метод, 0.30	-
200	407505.02	1191690.94	407505.02	1191690.94	Аналитический метод, 0.30	-
201	407511.79	1191692.94	407511.79	1191692.94	Картометрический метод, 1.00	-
202	407513.21	1191691.12	407513.21	1191691.12	Картометрический метод, 1.00	-
203	407529.90	1191697.61	407529.90	1191697.61	Картометрический метод, 1.00	-
204	407534.70	1191699.80	407534.70	1191699.80	Картометрический метод, 1.00	-
205	407536.09	1191701.85	407536.09	1191701.85	Картометрический метод, 1.00	-
206	407547.44	1191706.41	407547.44	1191706.41	Картометрический метод, 1.00	-
207	407551.59	1191706.00	407551.59	1191706.00	Картометрический метод, 1.00	-
208	407534.03	1191758.89	407534.03	1191758.89	Картометрический метод, 1.00	-
209	407522.27	1191794.32	407522.27	1191794.32	Картометрический метод, 1.00	-
210	407527.56	1191796.86	407527.56	1191796.86	Картометрический метод, 1.00	-
211	407532.85	1191783.15	407532.85	1191783.15	Аналитический метод, 0.30	-



## ТЕКСТОВОЕ И ГРАФИЧЕСКОЕ ОПИСАНИЕ

### границ территориальной зоны застройки индивидуальными жилыми домами (Ж-1) Большесундырского сельского поселения Моргаушского района Чувашской Республики

(наименование объекта)

#### Сведения о местоположении измененных (уточненных) границ объекта

#### 2. Сведения о характерных точках границ объекта

Обозначение характерных точек границ	Существующие координаты, м		Измененные (уточненные) координаты, м		Метод определения координат и средняя квадратическая погрешность положения характерной точки (M <sub>t</sub> ), м	Описание закрепления точки
	X	Y	X	Y		
1	2	3	4	5	6	7
212	407541.03	1191786.39	407541.03	1191786.3 9	Аналитический метод, 0.30	-
213	407535.50	1191800.67	407535.50	1191800.6 7	Картометрический метод, 1.00	-
214	407548.84	1191807.05	407548.84	1191807.0 5	Картометрический метод, 1.00	-
215	407571.45	1191817.05	407571.45	1191817.0 5	Картометрический метод, 1.00	-
216	407631.38	1191786.03	407631.38	1191786.0 3	Картометрический метод, 1.00	-
217	407652.64	1191781.24	407652.64	1191781.2 4	Картометрический метод, 1.00	-
218	407657.70	1191761.19	407657.70	1191761.1 9	Картометрический метод, 1.00	-
219	407689.03	1191752.43	407689.03	1191752.4 3	Картометрический метод, 1.00	-
220	407708.91	1191755.63	407708.91	1191755.6 3	Картометрический метод, 1.00	-
221	407712.11	1191757.99	407712.11	1191757.9 9	Картометрический метод, 1.00	-
222	407713.64	1191765.58	407713.64	1191765.5 8	Картометрический метод, 1.00	-
223	407743.96	1191751.93	407743.96	1191751.9 3	Картометрический метод, 1.00	-
224	407751.71	1191754.46	407751.71	1191754.4 6	Картометрический метод, 1.00	-
225	407766.55	1191763.99	407766.55	1191763.9 9	Аналитический метод, 0.30	-
226	407794.78	1191777.89	407794.78	1191777.8 9	Аналитический метод, 0.30	-
227	407822.20	1191733.66	407822.20	1191733.6 6	Картометрический метод, 1.00	-
228	407845.95	1191740.91	407845.95	1191740.9 1	Картометрический метод, 1.00	-
229	407853.70	1191732.48	407853.70	1191732.4 8	Картометрический метод, 1.00	-

## ТЕКСТОВОЕ И ГРАФИЧЕСКОЕ ОПИСАНИЕ

### границ территориальной зоны застройки индивидуальными жилыми домами (Ж-1) Большесундырского сельского поселения Моргаушского района Чувашской Республики

(наименование объекта)

#### Сведения о местоположении измененных (уточненных) границ объекта

##### 2. Сведения о характерных точках границ объекта

Обозначение характерных точек границ	Существующие координаты, м		Измененные (уточненные) координаты, м		Метод определения координат и средняя квадратическая погрешность положения характерной точки (M <sub>t</sub> ), м	Описание закрепления точки
	X	Y	X	Y		
1	2	3	4	5	6	7
230	407879.53	1191732.52	407879.53	1191732.5 2	Аналитический метод, 0.30	-
231	407904.87	1191738.76	407904.87	1191738.7 6	Аналитический метод, 0.30	-
232	407925.42	1191746.96	407925.42	1191746.9 6	Аналитический метод, 0.30	-
233	407980.54	1191795.18	407980.54	1191795.1 8	Аналитический метод, 0.30	-
234	408004.49	1191814.21	408004.49	1191814.2 1	Аналитический метод, 0.30	-
235	408036.31	1191817.07	408036.31	1191817.0 7	Картометрический метод, 1.00	-
236	408061.25	1191831.55	408061.25	1191831.5 5	Картометрический метод, 1.00	-
237	408125.28	1191845.24	408125.28	1191845.2 4	Картометрический метод, 1.00	-
238	408160.44	1191876.22	408160.44	1191876.2 2	Картометрический метод, 1.00	-
146	408236.96	1191802.79	408236.96	1191802.7 9	Картометрический метод, 1.00	-
239	406702.11	1191879.65	406702.11	1191879.6 5	Картометрический метод, 1.00	-
240	406728.83	1191872.65	406728.83	1191872.6 5	Картометрический метод, 1.00	-
241	406736.96	1191890.11	406736.96	1191890.1 1	Картометрический метод, 1.00	-
242	406981.24	1191773.63	406981.24	1191773.6 3	Картометрический метод, 1.00	-
243	406986.32	1191771.30	406986.32	1191771.3 0	Картометрический метод, 1.00	-
244	406990.48	1191778.12	406990.48	1191778.1 2	Аналитический метод, 0.30	-
245	406996.62	1191788.19	406996.62	1191788.1 9	Аналитический метод, 0.30	-
246	407014.24	1191823.63	407014.24	1191823.6 3	Аналитический метод, 0.30	-

## ТЕКСТОВОЕ И ГРАФИЧЕСКОЕ ОПИСАНИЕ

### границ территориальной зоны застройки индивидуальными жилыми домами (Ж-1) Большесундырского сельского поселения Моргаушского района Чувашской Республики

(наименование объекта)

#### Сведения о местоположении измененных (уточненных) границ объекта

##### 2. Сведения о характерных точках границ объекта

Обозначение характерных точек границ	Существующие координаты, м		Измененные (уточненные) координаты, м		Метод определения координат и средняя квадратическая погрешность положения характерной точки (M <sub>t</sub> ), м	Описание закрепления точки
	X	Y	X	Y		
1	2	3	4	5	6	7
247	407050.31	1191894.49	407050.31	1191894.4 9	Аналитический метод, 0.30	-
248	406915.91	1191964.51	406915.91	1191964.5 1	Аналитический метод, 0.30	-
249	406890.93	1191979.46	406890.93	1191979.4 6	Аналитический метод, 0.30	-
250	406827.56	1192015.60	406827.56	1192015.6 0	Картометрический метод, 1.00	-
251	406804.33	1192003.99	406804.33	1192003.9 9	Картометрический метод, 1.00	-
252	406795.03	1191993.55	406795.03	1191993.5 5	Картометрический метод, 1.00	-
253	406763.69	1191998.18	406763.69	1191998.1 8	Картометрический метод, 1.00	-
239	406702.11	1191879.65	406702.11	1191879.6 5	Картометрический метод, 1.00	-
254	407787.00	1192525.50	407787.00	1192525.5 0	Картометрический метод, 1.00	-
255	407755.03	1192566.84	407755.03	1192566.8 4	Картометрический метод, 1.00	-
256	407736.16	1192586.34	407736.16	1192586.3 4	Картометрический метод, 1.00	-
257	407692.78	1192633.96	407692.78	1192633.9 6	Картометрический метод, 1.00	-
258	407688.18	1192638.25	407688.18	1192638.2 5	Картометрический метод, 1.00	-
259	407640.84	1192640.67	407640.84	1192640.6 7	Картометрический метод, 1.00	-
260	407617.60	1192639.51	407617.60	1192639.5 1	Аналитический метод, 0.30	-
261	407593.95	1192649.82	407593.95	1192649.8 2	Аналитический метод, 0.30	-
262	407576.74	1192608.79	407576.74	1192608.7 9	Аналитический метод, 0.30	-
263	407528.58	1192602.07	407528.58	1192602.0 7	Картометрический метод, 1.00	-

## ТЕКСТОВОЕ И ГРАФИЧЕСКОЕ ОПИСАНИЕ

### границ территориальной зоны застройки индивидуальными жилыми домами (Ж-1) Большесундырского сельского поселения Моргаушского района Чувашской Республики

(наименование объекта)

#### Сведения о местоположении измененных (уточненных) границ объекта

##### 2. Сведения о характерных точках границ объекта

Обозначение характерных точек границ	Существующие координаты, м		Измененные (уточненные) координаты, м		Метод определения координат и средняя квадратическая погрешность положения характерной точки (M <sub>t</sub> ), м	Описание закрепления точки
	X	Y	X	Y		
1	2	3	4	5	6	7
264	407478.13	1192614.76	407478.13	1192614.7 6	Картометрический метод, 1.00	-
265	407414.74	1192579.23	407414.74	1192579.2 3	Картометрический метод, 1.00	-
266	407365.66	1192543.94	407365.66	1192543.9 4	Картометрический метод, 1.00	-
267	407328.60	1192514.68	407328.60	1192514.6 8	Аналитический метод, 0.30	-
268	407320.97	1192500.25	407320.97	1192500.2 5	Картометрический метод, 1.00	-
269	407305.67	1192471.27	407305.67	1192471.2 7	Картометрический метод, 1.00	-
270	407290.82	1192483.83	407290.82	1192483.8 3	Картометрический метод, 1.00	-
271	407208.69	1192391.61	407208.69	1192391.6 1	Картометрический метод, 1.00	-
272	407162.93	1192390.79	407162.93	1192390.7 9	Картометрический метод, 1.00	-
273	407121.26	1192400.14	407121.26	1192400.1 4	Картометрический метод, 1.00	-
274	407094.27	1192413.56	407094.27	1192413.5 6	Картометрический метод, 1.00	-
275	407082.36	1192414.06	407082.36	1192414.0 6	Картометрический метод, 1.00	-
276	407071.38	1192385.14	407071.38	1192385.1 4	Картометрический метод, 1.00	-
277	407076.21	1192362.95	407076.21	1192362.9 5	Картометрический метод, 1.00	-
278	407123.46	1192352.41	407123.46	1192352.4 1	Картометрический метод, 1.00	-
279	407130.86	1192311.53	407130.86	1192311.5 3	Картометрический метод, 1.00	-
280	407110.90	1192265.51	407110.90	1192265.5 1	Картометрический метод, 1.00	-
281	407111.11	1192242.31	407111.11	1192242.3 1	Картометрический метод, 1.00	-

## ТЕКСТОВОЕ И ГРАФИЧЕСКОЕ ОПИСАНИЕ

### границ территориальной зоны застройки индивидуальными жилыми домами (Ж-1) Большесундырского сельского поселения Моргаушского района Чувашской Республики

(наименование объекта)

#### Сведения о местоположении измененных (уточненных) границ объекта

##### 2. Сведения о характерных точках границ объекта

Обозначение характерных точек границ	Существующие координаты, м		Измененные (уточненные) координаты, м		Метод определения координат и средняя квадратическая погрешность положения характерной точки (M <sub>t</sub> ), м	Описание закрепления точки
	X	Y	X	Y		
1	2	3	4	5	6	7
282	407094.96	1192219.95	407094.96	1192219.95	Аналитический метод, 0.30	-
283	407075.66	1192202.75	407075.66	1192202.75	Аналитический метод, 0.30	-
284	407149.81	1192110.30	407149.81	1192110.30	Аналитический метод, 0.30	-
285	407158.91	1192097.59	407158.91	1192097.59	Аналитический метод, 0.30	-
286	407162.63	1192090.51	407162.63	1192090.51	Аналитический метод, 0.30	-
287	407192.96	1192016.41	407192.96	1192016.41	Картометрический метод, 1.00	-
288	407205.08	1191993.68	407205.08	1191993.68	Картометрический метод, 1.00	-
289	407221.49	1192004.19	407221.49	1192004.19	Картометрический метод, 1.00	-
290	407239.20	1192022.58	407239.20	1192022.58	Картометрический метод, 1.00	-
291	407267.20	1192054.65	407267.20	1192054.65	Картометрический метод, 1.00	-
292	407359.30	1192163.29	407359.30	1192163.29	Картометрический метод, 1.00	-
293	407400.80	1192215.08	407400.80	1192215.08	Картометрический метод, 1.00	-
294	407410.92	1192236.68	407410.92	1192236.68	Картометрический метод, 1.00	-
295	407454.21	1192276.30	407454.21	1192276.30	Картометрический метод, 1.00	-
296	407505.42	1192317.99	407505.42	1192317.99	Картометрический метод, 1.00	-
297	407570.25	1192364.82	407570.25	1192364.82	Картометрический метод, 1.00	-
298	407684.21	1192435.07	407684.21	1192435.07	Картометрический метод, 1.00	-
254	407787.00	1192525.50	407787.00	1192525.50	Картометрический метод, 1.00	-

## ТЕКСТОВОЕ И ГРАФИЧЕСКОЕ ОПИСАНИЕ

### границ территориальной зоны застройки индивидуальными жилыми домами (Ж-1) Большесундырского сельского поселения Моргаушского района Чувашской Республики

(наименование объекта)

#### Сведения о местоположении измененных (уточненных) границ объекта

##### 2. Сведения о характерных точках границ объекта

Обозначение характерных точек границ	Существующие координаты, м		Измененные (уточненные) координаты, м		Метод определения координат и средняя квадратическая погрешность положения характерной точки (M <sub>t</sub> ), м	Описание закрепления точки
	X	Y	X	Y		
1	2	3	4	5	6	7
299	405925.66	1193056.68	405925.66	1193056.68	Картометрический метод, 1.00	-
300	405907.54	1193090.73	405907.54	1193090.73	Картометрический метод, 1.00	-
301	405932.97	1193173.08	405932.97	1193173.08	Картометрический метод, 1.00	-
302	405870.52	1193196.45	405870.52	1193196.45	Картометрический метод, 1.00	-
303	405859.47	1193195.25	405859.47	1193195.25	Аналитический метод, 0.30	-
304	405852.55	1193199.05	405852.55	1193199.05	Аналитический метод, 0.30	-
305	405817.59	1193216.25	405817.59	1193216.25	Картометрический метод, 1.00	-
306	405823.18	1193257.03	405823.18	1193257.03	Картометрический метод, 1.00	-
307	405822.42	1193314.01	405822.42	1193314.01	Картометрический метод, 1.00	-
308	405777.72	1193340.52	405777.72	1193340.52	Картометрический метод, 1.00	-
309	405793.01	1193401.25	405793.01	1193401.25	Картометрический метод, 1.00	-
310	405737.97	1193435.98	405737.97	1193435.98	Картометрический метод, 1.00	-
311	405751.82	1193500.55	405751.82	1193500.55	Аналитический метод, 0.30	-
312	405759.64	1193525.65	405759.64	1193525.65	Аналитический метод, 0.30	-
313	405766.81	1193552.89	405766.81	1193552.89	Картометрический метод, 1.00	-
314	405754.61	1193582.99	405754.61	1193582.99	Картометрический метод, 1.00	-
315	405759.11	1193614.37	405759.11	1193614.37	Аналитический метод, 0.30	-
316	405642.98	1193629.08	405642.98	1193629.08	Картометрический метод, 1.00	-

## ТЕКСТОВОЕ И ГРАФИЧЕСКОЕ ОПИСАНИЕ

### границ территориальной зоны застройки индивидуальными жилыми домами (Ж-1) Большесундырского сельского поселения Моргаушского района Чувашской Республики

(наименование объекта)

#### Сведения о местоположении измененных (уточненных) границ объекта

##### 2. Сведения о характерных точках границ объекта

Обозначение характерных точек границ	Существующие координаты, м		Измененные (уточненные) координаты, м		Метод определения координат и средняя квадратическая погрешность положения характерной точки (M <sub>t</sub> ), м	Описание закрепления точки
	X	Y	X	Y		
1	2	3	4	5	6	7
317	405632.76	1193630.39	405632.76	1193630.39	Аналитический метод, 0.30	-
318	405621.55	1193638.10	405621.55	1193638.10	Картометрический метод, 1.00	-
319	405616.17	1193638.94	405616.17	1193638.94	Аналитический метод, 0.30	-
320	405608.41	1193640.26	405608.41	1193640.26	Аналитический метод, 0.30	-
321	405597.46	1193577.83	405597.46	1193577.83	Аналитический метод, 0.30	-
322	405579.53	1193576.09	405579.53	1193576.09	Картометрический метод, 1.00	-
323	405472.01	1193581.14	405472.01	1193581.14	Картометрический метод, 1.00	-
324	405468.76	1193544.98	405468.76	1193544.98	Картометрический метод, 1.00	-
325	405454.14	1193543.61	405454.14	1193543.61	Картометрический метод, 1.00	-
326	405453.01	1193484.01	405453.01	1193484.01	Картометрический метод, 1.00	-
327	405455.50	1193385.84	405455.50	1193385.84	Картометрический метод, 1.00	-
328	405456.11	1193361.62	405456.11	1193361.62	Аналитический метод, 0.30	-
329	405457.26	1193343.71	405457.26	1193343.71	Картометрический метод, 1.00	-
330	405458.00	1193332.18	405458.00	1193332.18	Аналитический метод, 0.30	-
331	405463.36	1193248.23	405463.36	1193248.23	Аналитический метод, 0.10	-
332	405466.58	1193186.70	405466.58	1193186.70	Аналитический метод, 0.30	-
333	405467.43	1193168.99	405467.43	1193168.99	Аналитический метод, 0.30	-
334	405467.56	1193136.86	405467.56	1193136.86	Картометрический метод, 1.00	-

## ТЕКСТОВОЕ И ГРАФИЧЕСКОЕ ОПИСАНИЕ

### границ территориальной зоны застройки индивидуальными жилыми домами (Ж-1) Большесундырского сельского поселения Моргаушского района Чувашской Республики

(наименование объекта)

#### Сведения о местоположении измененных (уточненных) границ объекта

##### 2. Сведения о характерных точках границ объекта

Обозначение характерных точек границ	Существующие координаты, м		Измененные (уточненные) координаты, м		Метод определения координат и средняя квадратическая погрешность положения характерной точки (M <sub>t</sub> ), м	Описание закрепления точки
	X	Y	X	Y		
1	2	3	4	5	6	7
335	405469.55	1193072.69	405469.55	1193072.69	Аналитический метод, 0.30	-
336	405473.11	1193018.15	405473.11	1193018.15	Картометрический метод, 1.00	-
337	405474.82	1193010.72	405474.82	1193010.72	Картометрический метод, 1.00	-
338	405524.10	1192999.20	405524.10	1192999.20	Картометрический метод, 1.00	-
339	405567.82	1192993.14	405567.82	1192993.14	Картометрический метод, 1.00	-
340	405574.18	1192998.17	405574.18	1192998.17	Картометрический метод, 1.00	-
341	405579.80	1192997.63	405579.80	1192997.63	Аналитический метод, 0.30	-
342	405587.67	1192996.87	405587.67	1192996.87	Аналитический метод, 0.30	-
343	405593.15	1192996.34	405593.15	1192996.34	Картометрический метод, 1.00	-
344	405593.13	1192995.48	405593.13	1192995.48	Картометрический метод, 1.00	-
345	405593.19	1192972.61	405593.19	1192972.61	Картометрический метод, 1.00	-
346	405596.96	1192962.10	405596.96	1192962.10	Картометрический метод, 1.00	-
347	405602.28	1192955.19	405602.28	1192955.19	Картометрический метод, 1.00	-
348	405638.13	1192958.27	405638.13	1192958.27	Картометрический метод, 1.00	-
349	405835.68	1192971.97	405835.68	1192971.97	Картометрический метод, 1.00	-
350	405839.47	1192972.23	405839.47	1192972.23	Картометрический метод, 1.00	-
299	405925.66	1193056.68	405925.66	1193056.68	Картометрический метод, 1.00	-
351	406596.96	1196540.80	406596.96	1196540.80	Картометрический метод, 1.00	-



## ТЕКСТОВОЕ И ГРАФИЧЕСКОЕ ОПИСАНИЕ

### границ территориальной зоны застройки индивидуальными жилыми домами (Ж-1) Большесундырского сельского поселения Моргаушского района Чувашской Республики

(наименование объекта)

#### Сведения о местоположении измененных (уточненных) границ объекта

##### 2. Сведения о характерных точках границ объекта

Обозначение характерных точек границ	Существующие координаты, м		Измененные (уточненные) координаты, м		Метод определения координат и средняя квадратическая погрешность положения характерной точки (M <sub>t</sub> ), м	Описание закрепления точки
	X	Y	X	Y		
1	2	3	4	5	6	7
352	406612.30	1196553.25	406612.30	1196553.25	Картометрический метод, 1.00	-
353	406622.09	1196568.49	406622.09	1196568.49	Картометрический метод, 1.00	-
354	406605.16	1196587.40	406605.16	1196587.40	Аналитический метод, 0.30	-
355	406618.04	1196598.99	406618.04	1196598.99	Аналитический метод, 0.30	-
356	406613.62	1196616.08	406613.62	1196616.08	Аналитический метод, 0.30	-
357	406595.64	1196631.57	406595.64	1196631.57	Картометрический метод, 1.00	-
358	406626.76	1196695.92	406626.76	1196695.92	Картометрический метод, 1.00	-
359	406620.86	1196722.27	406620.86	1196722.27	Картометрический метод, 1.00	-
360	406588.62	1196761.08	406588.62	1196761.08	Картометрический метод, 1.00	-
361	406553.70	1196779.98	406553.70	1196779.98	Картометрический метод, 1.00	-
362	406522.13	1196738.24	406522.13	1196738.24	Картометрический метод, 1.00	-
363	406479.65	1196778.31	406479.65	1196778.31	Картометрический метод, 1.00	-
364	406408.46	1196844.39	406408.46	1196844.39	Картометрический метод, 1.00	-
365	406389.30	1196831.48	406389.30	1196831.48	Картометрический метод, 1.00	-
366	406364.22	1196874.33	406364.22	1196874.33	Картометрический метод, 1.00	-
367	406340.36	1196949.95	406340.36	1196949.95	Картометрический метод, 1.00	-
368	406404.43	1196977.94	406404.43	1196977.94	Картометрический метод, 1.00	-
369	406429.83	1197007.26	406429.83	1197007.26	Картометрический метод, 1.00	-

## ТЕКСТОВОЕ И ГРАФИЧЕСКОЕ ОПИСАНИЕ

### границ территориальной зоны застройки индивидуальными жилыми домами (Ж-1) Большесундырского сельского поселения Моргаушского района Чувашской Республики

(наименование объекта)

#### Сведения о местоположении измененных (уточненных) границ объекта

#### 2. Сведения о характерных точках границ объекта

Обозначение характерных точек границ	Существующие координаты, м		Измененные (уточненные) координаты, м		Метод определения координат и средняя квадратическая погрешность положения характерной точки (M <sub>t</sub> ), м	Описание закрепления точки
	X	Y	X	Y		
1	2	3	4	5	6	7
370	406411.93	1197064.30	406411.93	1197064.3 0	Картометрический метод, 1.00	-
371	406395.58	1197102.11	406395.58	1197102.1 1	Картометрический метод, 1.00	-
372	406407.42	1197120.00	406407.42	1197120.0 0	Картометрический метод, 1.00	-
373	406399.15	1197138.32	406399.15	1197138.3 2	Картометрический метод, 1.00	-
374	406336.40	1197121.77	406336.40	1197121.7 7	Картометрический метод, 1.00	-
375	406304.96	1197147.32	406304.96	1197147.3 2	Картометрический метод, 1.00	-
376	406186.15	1197139.22	406186.15	1197139.2 2	Картометрический метод, 1.00	-
377	406149.06	1197280.05	406149.06	1197280.0 5	Аналитический метод, 0.10	-
378	406242.13	1197295.03	406242.13	1197295.0 3	Аналитический метод, 0.10	-
379	406349.99	1197285.69	406349.99	1197285.6 9	Картометрический метод, 1.00	-
380	406386.88	1197288.05	406386.88	1197288.0 5	Картометрический метод, 1.00	-
381	406448.29	1197306.60	406448.29	1197306.6 0	Картометрический метод, 1.00	-
382	406477.13	1197303.52	406477.13	1197303.5 2	Картометрический метод, 1.00	-
383	406498.31	1197227.78	406498.31	1197227.7 8	Картометрический метод, 1.00	-
384	406524.48	1197231.96	406524.48	1197231.9 6	Картометрический метод, 1.00	-
385	406533.58	1197207.86	406533.58	1197207.8 6	Картометрический метод, 1.00	-
386	406580.44	1197215.36	406580.44	1197215.3 6	Аналитический метод, 0.30	-
387	406606.64	1197224.04	406606.64	1197224.0 4	Аналитический метод, 0.30	-

## ТЕКСТОВОЕ И ГРАФИЧЕСКОЕ ОПИСАНИЕ

### границ территориальной зоны застройки индивидуальными жилыми домами (Ж-1) Большесундырского сельского поселения Моргаушского района Чувашской Республики

(наименование объекта)

#### Сведения о местоположении измененных (уточненных) границ объекта

#### 2. Сведения о характерных точках границ объекта

Обозначение характерных точек границ	Существующие координаты, м		Измененные (уточненные) координаты, м		Метод определения координат и средняя квадратическая погрешность положения характерной точки (M), м	Описание закрепления точки
	X	Y	X	Y		
1	2	3	4	5	6	7
388	406612.69	1197247.92	406612.69	1197247.9 2	Аналитический метод, 0.30	-
389	406656.87	1197256.95	406656.87	1197256.9 5	Аналитический метод, 0.30	-
390	406683.54	1197269.63	406683.54	1197269.6 3	Аналитический метод, 0.30	-
391	406707.89	1197282.56	406707.89	1197282.5 6	Аналитический метод, 0.30	-
392	406684.01	1197391.48	406684.01	1197391.4 8	Аналитический метод, 0.30	-
393	406715.80	1197429.24	406715.80	1197429.2 4	Аналитический метод, 0.30	-
394	406712.56	1197436.44	406712.56	1197436.4 4	Аналитический метод, 0.30	-
395	406693.36	1197437.51	406693.36	1197437.5 1	Аналитический метод, 0.30	-
396	406687.52	1197463.19	406687.52	1197463.1 9	Картометрический метод, 1.00	-
397	406677.52	1197549.60	406677.52	1197549.6 0	Аналитический метод, 0.30	-
398	406650.58	1197546.18	406650.58	1197546.1 8	Аналитический метод, 0.30	-
399	406620.38	1197541.83	406620.38	1197541.8 3	Аналитический метод, 0.30	-
400	406591.34	1197538.50	406591.34	1197538.5 0	Аналитический метод, 0.30	-
401	406590.96	1197651.69	406590.96	1197651.6 9	Картометрический метод, 1.00	-
402	406338.34	1197633.01	406338.34	1197633.0 1	Картометрический метод, 1.00	-
403	406233.21	1197631.48	406233.21	1197631.4 8	Картометрический метод, 1.00	-
404	406237.17	1197580.72	406237.17	1197580.7 2	Аналитический метод, 0.30	-
405	406212.00	1197578.37	406212.00	1197578.3 7	Аналитический метод, 0.30	-

## ТЕКСТОВОЕ И ГРАФИЧЕСКОЕ ОПИСАНИЕ

### границ территориальной зоны застройки индивидуальными жилыми домами (Ж-1) Большесундырского сельского поселения Моргаушского района Чувашской Республики

(наименование объекта)

#### Сведения о местоположении измененных (уточненных) границ объекта

##### 2. Сведения о характерных точках границ объекта

Обозначение характерных точек границ	Существующие координаты, м		Измененные (уточненные) координаты, м		Метод определения координат и средняя квадратическая погрешность положения характерной точки (M <sub>t</sub> ), м	Описание закрепления точки
	X	Y	X	Y		
1	2	3	4	5	6	7
406	406212.85	1197560.52	406212.85	1197560.5 2	Картометрический метод, 1.00	-
407	406153.92	1197557.75	406153.92	1197557.7 5	Картометрический метод, 1.00	-
408	406128.14	1197558.57	406128.14	1197558.5 7	Картометрический метод, 1.00	-
409	406131.36	1197622.20	406131.36	1197622.2 0	Аналитический метод, 0.30	-
410	406135.69	1197646.01	406135.69	1197646.0 1	Аналитический метод, 0.30	-
411	406128.04	1197648.09	406128.04	1197648.0 9	Аналитический метод, 0.30	-
412	406123.43	1197623.38	406123.43	1197623.3 8	Аналитический метод, 0.30	-
413	406120.50	1197569.55	406120.50	1197569.5 5	Аналитический метод, 0.30	-
414	406115.70	1197431.10	406115.70	1197431.1 0	Аналитический метод, 0.30	-
415	406115.06	1197399.13	406115.06	1197399.1 3	Аналитический метод, 0.30	-
416	406115.86	1197362.35	406115.86	1197362.3 5	Аналитический метод, 0.30	-
417	406123.78	1197281.00	406123.78	1197281.0 0	Аналитический метод, 0.30	-
418	406133.68	1197222.93	406133.68	1197222.9 3	Аналитический метод, 0.30	-
419	406145.83	1197141.93	406145.83	1197141.9 3	Картометрический метод, 1.00	-
420	406176.28	1197062.61	406176.28	1197062.6 1	Картометрический метод, 1.00	-
421	406144.11	1197063.74	406144.11	1197063.7 4	Картометрический метод, 1.00	-
422	406090.00	1197029.42	406090.00	1197029.4 2	Аналитический метод, 0.30	-
423	406059.89	1196996.70	406059.89	1196996.7 0	Картометрический метод, 1.00	-

**ТЕКСТОВОЕ И ГРАФИЧЕСКОЕ ОПИСАНИЕ****границ территориальной зоны застройки индивидуальными жилыми домами  
(Ж-1) Большесундырского сельского поселения Моргаушского района  
Чувашской Республики**

(наименование объекта)

**Сведения о местоположении измененных (уточненных) границ объекта**

## 2. Сведения о характерных точках границ объекта

Обозначение характерных точек границ	Существующие координаты, м		Измененные (уточненные) координаты, м		Метод определения координат и средняя квадратическая погрешность положения характерной точки (M <sub>t</sub> ), м	Описание закрепления точки
	X	Y	X	Y		
1	2	3	4	5	6	7
424	406036.75	1196978.34	406036.75	1196978.34	Картометрический метод, 1.00	-
425	406015.03	1196956.19	406015.03	1196956.19	Аналитический метод, 0.30	-
426	405991.34	1196943.87	405991.34	1196943.87	Аналитический метод, 0.30	-
427	405967.10	1196926.09	405967.10	1196926.09	Аналитический метод, 0.30	-
428	405967.76	1196907.66	405967.76	1196907.66	Аналитический метод, 0.30	-
429	405982.07	1196884.41	405982.07	1196884.41	Аналитический метод, 0.30	-
430	405998.77	1196864.06	405998.77	1196864.06	Картометрический метод, 1.00	-
431	406052.77	1196730.39	406052.77	1196730.39	Картометрический метод, 1.00	-
432	406102.38	1196759.15	406102.38	1196759.15	Картометрический метод, 1.00	-
433	406134.07	1196701.74	406134.07	1196701.74	Картометрический метод, 1.00	-
434	406104.36	1196681.51	406104.36	1196681.51	Картометрический метод, 1.00	-
435	406106.41	1196647.71	406106.41	1196647.71	Аналитический метод, 0.30	-
436	406140.07	1196596.11	406140.07	1196596.11	Аналитический метод, 0.30	-
437	406166.05	1196570.17	406166.05	1196570.17	Картометрический метод, 1.00	-
438	406148.55	1196553.22	406148.55	1196553.22	Картометрический метод, 1.00	-
439	406163.37	1196538.46	406163.37	1196538.46	Картометрический метод, 1.00	-
440	406113.66	1196485.55	406113.66	1196485.55	Картометрический метод, 1.00	-
441	406105.49	1196497.27	406105.49	1196497.27	Картометрический метод, 1.00	-

## ТЕКСТОВОЕ И ГРАФИЧЕСКОЕ ОПИСАНИЕ

### границ территориальной зоны застройки индивидуальными жилыми домами (Ж-1) Большесундырского сельского поселения Моргаушского района Чувашской Республики

(наименование объекта)

#### Сведения о местоположении измененных (уточненных) границ объекта

##### 2. Сведения о характерных точках границ объекта

Обозначение характерных точек границ	Существующие координаты, м		Измененные (уточненные) координаты, м		Метод определения координат и средняя квадратическая погрешность положения характерной точки (M <sub>t</sub> ), м	Описание закрепления точки
	X	Y	X	Y		
1	2	3	4	5	6	7
442	406075.94	1196478.94	406075.94	1196478.9 4	Картометрический метод, 1.00	-
443	406049.84	1196521.18	406049.84	1196521.1 8	Аналитический метод, 0.30	-
444	406041.28	1196516.90	406041.28	1196516.9 0	Аналитический метод, 0.30	-
445	406020.71	1196504.98	406020.71	1196504.9 8	Аналитический метод, 0.30	-
446	405990.92	1196502.49	405990.92	1196502.4 9	Картометрический метод, 1.00	-
447	405972.10	1196546.40	405972.10	1196546.4 0	Аналитический метод, 0.30	-
448	405950.49	1196527.08	405950.49	1196527.0 8	Аналитический метод, 0.30	-
449	405964.80	1196494.63	405964.80	1196494.6 3	Картометрический метод, 1.00	-
450	405934.06	1196485.26	405934.06	1196485.2 6	Картометрический метод, 1.00	-
451	405887.57	1196469.30	405887.57	1196469.3 0	Картометрический метод, 1.00	-
452	405941.53	1196374.54	405941.53	1196374.5 4	Аналитический метод, 0.30	-
453	405954.37	1196349.67	405954.37	1196349.6 7	Аналитический метод, 0.30	-
454	405970.99	1196336.65	405970.99	1196336.6 5	Картометрический метод, 1.00	-
455	405973.01	1196319.58	405973.01	1196319.5 8	Картометрический метод, 1.00	-
456	405970.28	1196297.05	405970.28	1196297.0 5	Картометрический метод, 1.00	-
457	405987.19	1196210.53	405987.19	1196210.5 3	Картометрический метод, 1.00	-
458	405972.17	1196204.79	405972.17	1196204.7 9	Картометрический метод, 1.00	-
459	405950.51	1196193.66	405950.51	1196193.6 6	Картометрический метод, 1.00	-

## ТЕКСТОВОЕ И ГРАФИЧЕСКОЕ ОПИСАНИЕ

### границ территориальной зоны застройки индивидуальными жилыми домами (Ж-1) Большесундырского сельского поселения Моргаушского района Чувашской Республики

(наименование объекта)

#### Сведения о местоположении измененных (уточненных) границ объекта

##### 2. Сведения о характерных точках границ объекта

Обозначение характерных точек границ	Существующие координаты, м		Измененные (уточненные) координаты, м		Метод определения координат и средняя квадратическая погрешность положения характерной точки (M <sub>t</sub> ), м	Описание закрепления точки
	X	Y	X	Y		
1	2	3	4	5	6	7
460	405914.72	1196172.37	405914.72	1196172.37	Картометрический метод, 1.00	-
461	405908.55	1196151.32	405908.55	1196151.32	Картометрический метод, 1.00	-
462	405985.35	1196027.75	405985.35	1196027.75	Картометрический метод, 1.00	-
463	406010.92	1195990.66	406010.92	1195990.66	Картометрический метод, 1.00	-
464	406067.67	1196017.52	406067.67	1196017.52	Аналитический метод, 0.10	-
465	406139.17	1195935.34	406139.17	1195935.34	Картометрический метод, 1.00	-
466	406173.50	1195952.15	406173.50	1195952.15	Картометрический метод, 1.00	-
467	406203.41	1195983.95	406203.41	1195983.95	Картометрический метод, 1.00	-
468	406250.81	1196033.08	406250.81	1196033.08	Картометрический метод, 1.00	-
469	406307.74	1196108.36	406307.74	1196108.36	Картометрический метод, 1.00	-
470	406291.50	1196153.29	406291.50	1196153.29	Картометрический метод, 1.00	-
471	406260.70	1196192.87	406260.70	1196192.87	Картометрический метод, 1.00	-
472	406251.44	1196218.49	406251.44	1196218.49	Картометрический метод, 1.00	-
473	406309.63	1196256.09	406309.63	1196256.09	Картометрический метод, 1.00	-
474	406317.76	1196244.33	406317.76	1196244.33	Аналитический метод, 0.30	-
475	406335.62	1196223.42	406335.62	1196223.42	Аналитический метод, 0.30	-
476	406340.97	1196229.31	406340.97	1196229.31	Аналитический метод, 0.30	-
477	406324.19	1196249.11	406324.19	1196249.11	Аналитический метод, 0.30	-

## ТЕКСТОВОЕ И ГРАФИЧЕСКОЕ ОПИСАНИЕ

### границ территориальной зоны застройки индивидуальными жилыми домами (Ж-1) Большесундырского сельского поселения Моргаушского района Чувашской Республики

(наименование объекта)

#### Сведения о местоположении измененных (уточненных) границ объекта

##### 2. Сведения о характерных точках границ объекта

Обозначение характерных точек границ	Существующие координаты, м		Измененные (уточненные) координаты, м		Метод определения координат и средняя квадратическая погрешность положения характерной точки (M <sub>t</sub> ), м	Описание закрепления точки
	X	Y	X	Y		
1	2	3	4	5	6	7
478	406333.14	1196253.19	406333.14	1196253.19	Картометрический метод, 1.00	-
479	406378.13	1196291.72	406378.13	1196291.72	Картометрический метод, 1.00	-
480	406403.34	1196322.82	406403.34	1196322.82	Картометрический метод, 1.00	-
481	406444.95	1196385.57	406444.95	1196385.57	Картометрический метод, 1.00	-
482	406445.66	1196404.67	406445.66	1196404.67	Картометрический метод, 1.00	-
483	406464.84	1196426.40	406464.84	1196426.40	Картометрический метод, 1.00	-
484	406462.77	1196428.01	406462.77	1196428.01	Картометрический метод, 1.00	-
485	406479.63	1196456.07	406479.63	1196456.07	Аналитический метод, 0.30	-
486	406501.61	1196469.06	406501.61	1196469.06	Аналитический метод, 0.30	-
487	406569.13	1196552.91	406569.13	1196552.91	Картометрический метод, 1.00	-
351	406596.96	1196540.80	406596.96	1196540.80	Картометрический метод, 1.00	-
488	408074.92	1198165.12	408074.92	1198165.12	Картометрический метод, 1.00	-
489	407962.98	1198235.60	407962.98	1198235.60	Аналитический метод, 0.30	-
490	407955.72	1198238.97	407955.72	1198238.97	Аналитический метод, 0.30	-
491	407949.29	1198238.77	407949.29	1198238.77	Картометрический метод, 1.00	-
492	407932.33	1198227.64	407932.33	1198227.64	Картометрический метод, 1.00	-
493	407908.83	1198250.98	407908.83	1198250.98	Картометрический метод, 1.00	-
494	407859.13	1198288.12	407859.13	1198288.12	Картометрический метод, 1.00	-



## ТЕКСТОВОЕ И ГРАФИЧЕСКОЕ ОПИСАНИЕ

### границ территориальной зоны застройки индивидуальными жилыми домами (Ж-1) Большесундырского сельского поселения Моргаушского района Чувашской Республики

(наименование объекта)

#### Сведения о местоположении измененных (уточненных) границ объекта

##### 2. Сведения о характерных точках границ объекта

Обозначение характерных точек границ	Существующие координаты, м		Измененные (уточненные) координаты, м		Метод определения координат и средняя квадратическая погрешность положения характерной точки (M <sub>t</sub> ), м	Описание закрепления точки
	X	Y	X	Y		
1	2	3	4	5	6	7
495	407860.60	1198296.55	407860.60	1198296.55	Картометрический метод, 1.00	-
496	407830.76	1198317.46	407830.76	1198317.46	Картометрический метод, 1.00	-
497	407807.35	1198293.84	407807.35	1198293.84	Картометрический метод, 1.00	-
498	407786.41	1198272.70	407786.41	1198272.70	Картометрический метод, 1.00	-
499	407788.33	1198267.66	407788.33	1198267.66	Картометрический метод, 1.00	-
500	407779.29	1198250.92	407779.29	1198250.92	Картометрический метод, 1.00	-
501	407725.26	1198195.56	407725.26	1198195.56	Аналитический метод, 0.30	-
502	407709.32	1198179.03	407709.32	1198179.03	Аналитический метод, 0.30	-
503	407702.50	1198167.54	407702.50	1198167.54	Аналитический метод, 0.30	-
504	407622.33	1198087.73	407622.33	1198087.73	Картометрический метод, 1.00	-
505	407611.51	1198099.58	407611.51	1198099.58	Аналитический метод, 0.30	-
506	407597.03	1198113.62	407597.03	1198113.62	Аналитический метод, 0.30	-
507	407577.51	1198094.57	407577.51	1198094.57	Аналитический метод, 0.30	-
508	407558.04	1198075.62	407558.04	1198075.62	Аналитический метод, 0.30	-
509	407484.63	1198004.12	407484.63	1198004.12	Картометрический метод, 1.00	-
510	407496.97	1197991.23	407496.97	1197991.23	Картометрический метод, 1.00	-
511	407412.53	1197899.72	407412.53	1197899.72	Аналитический метод, 0.30	-
512	407306.15	1197999.26	407306.15	1197999.26	Аналитический метод, 0.30	-

**ТЕКСТОВОЕ И ГРАФИЧЕСКОЕ ОПИСАНИЕ****границ территориальной зоны застройки индивидуальными жилыми домами  
(Ж-1) Большесундырского сельского поселения Моргаушского района  
Чувашской Республики**

(наименование объекта)

**Сведения о местоположении измененных (уточненных) границ объекта**

## 2. Сведения о характерных точках границ объекта

Обозначение характерных точек границ	Существующие координаты, м		Измененные (уточненные) координаты, м		Метод определения координат и средняя квадратическая погрешность положения характерной точки (M <sub>t</sub> ), м	Описание закрепления точки
	X	Y	X	Y		
1	2	3	4	5	6	7
513	407281.49	1197971.62	407281.49	1197971.6 2	Аналитический метод, 0.30	-
514	407390.58	1197877.15	407390.58	1197877.1 5	Аналитический метод, 0.30	-
515	407283.90	1197747.04	407283.90	1197747.0 4	Картометрический метод, 1.00	-
516	407233.42	1197782.91	407233.42	1197782.9 1	Аналитический метод, 0.30	-
517	407208.86	1197793.84	407208.86	1197793.8 4	Аналитический метод, 0.30	-
518	407128.23	1197668.93	407128.23	1197668.9 3	Аналитический метод, 0.30	-
519	407128.18	1197661.44	407128.18	1197661.4 4	Аналитический метод, 0.30	-
520	407124.48	1197654.45	407124.48	1197654.4 5	Аналитический метод, 0.30	-
521	407123.02	1197628.51	407123.02	1197628.5 1	Картометрический метод, 1.00	-
522	407073.12	1197616.05	407073.12	1197616.0 5	Картометрический метод, 1.00	-
523	407027.16	1197596.33	407027.16	1197596.3 3	Картометрический метод, 1.00	-
524	407038.37	1197569.98	407038.37	1197569.9 8	Аналитический метод, 0.30	-
525	407051.56	1197547.06	407051.56	1197547.0 6	Аналитический метод, 0.30	-
526	407112.14	1197473.67	407112.14	1197473.6 7	Картометрический метод, 1.00	-
527	407125.19	1197480.92	407125.19	1197480.9 2	Картометрический метод, 1.00	-
528	407243.83	1197482.08	407243.83	1197482.0 8	Картометрический метод, 1.00	-
529	407299.86	1197517.17	407299.86	1197517.1 7	Аналитический метод, 0.30	-
530	407315.88	1197524.52	407315.88	1197524.5 2	Аналитический метод, 0.30	-

## ТЕКСТОВОЕ И ГРАФИЧЕСКОЕ ОПИСАНИЕ

### границ территориальной зоны застройки индивидуальными жилыми домами (Ж-1) Большесундырского сельского поселения Моргаушского района Чувашской Республики

(наименование объекта)

#### Сведения о местоположении измененных (уточненных) границ объекта

##### 2. Сведения о характерных точках границ объекта

Обозначение характерных точек границ	Существующие координаты, м		Измененные (уточненные) координаты, м		Метод определения координат и средняя квадратическая погрешность положения характерной точки (M <sub>t</sub> ), м	Описание закрепления точки
	X	Y	X	Y		
1	2	3	4	5	6	7
531	407348.77	1197496.14	407348.77	1197496.14	Аналитический метод, 0.30	-
532	407368.77	1197517.43	407368.77	1197517.43	Аналитический метод, 0.30	-
533	407381.80	1197536.43	407381.80	1197536.43	Аналитический метод, 0.30	-
534	407431.81	1197577.02	407431.81	1197577.02	Картометрический метод, 1.00	-
535	407452.82	1197604.93	407452.82	1197604.93	Картометрический метод, 1.00	-
536	407497.75	1197479.87	407497.75	1197479.87	Картометрический метод, 1.00	-
537	407379.09	1197402.87	407379.09	1197402.87	Картометрический метод, 1.00	-
538	407353.34	1197375.31	407353.34	1197375.31	Картометрический метод, 1.00	-
539	407368.07	1197359.81	407368.07	1197359.81	Картометрический метод, 1.00	-
540	407454.38	1197273.80	407454.38	1197273.80	Картометрический метод, 1.00	-
541	407473.84	1197294.92	407473.84	1197294.92	Картометрический метод, 1.00	-
542	407496.45	1197298.23	407496.45	1197298.23	Аналитический метод, 0.30	-
543	407520.38	1197318.50	407520.38	1197318.50	Аналитический метод, 0.30	-
544	407539.56	1197340.85	407539.56	1197340.85	Картометрический метод, 1.00	-
545	407548.67	1197367.31	407548.67	1197367.31	Картометрический метод, 1.00	-
546	407561.19	1197390.23	407561.19	1197390.23	Картометрический метод, 1.00	-
547	407610.18	1197437.07	407610.18	1197437.07	Картометрический метод, 1.00	-
548	407647.17	1197472.44	407647.17	1197472.44	Картометрический метод, 1.00	-

## ТЕКСТОВОЕ И ГРАФИЧЕСКОЕ ОПИСАНИЕ

### границ территориальной зоны застройки индивидуальными жилыми домами (Ж-1) Большесундырского сельского поселения Моргаушского района Чувашской Республики

(наименование объекта)

#### Сведения о местоположении измененных (уточненных) границ объекта

##### 2. Сведения о характерных точках границ объекта

Обозначение характерных точек границ	Существующие координаты, м		Измененные (уточненные) координаты, м		Метод определения координат и средняя квадратическая погрешность положения характерной точки (M <sub>t</sub> ), м	Описание закрепления точки
	X	Y	X	Y		
1	2	3	4	5	6	7
549	407648.65	1197473.86	407648.65	1197473.86	Картометрический метод, 1.00	-
550	407674.39	1197516.21	407674.39	1197516.21	Картометрический метод, 1.00	-
551	407631.64	1197558.20	407631.64	1197558.20	Картометрический метод, 1.00	-
552	407603.49	1197633.40	407603.49	1197633.40	Картометрический метод, 1.00	-
553	407648.42	1197686.66	407648.42	1197686.66	Картометрический метод, 1.00	-
554	407684.35	1197737.22	407684.35	1197737.22	Картометрический метод, 1.00	-
555	407666.07	1197755.31	407666.07	1197755.31	Картометрический метод, 1.00	-
556	407690.59	1197777.75	407690.59	1197777.75	Картометрический метод, 1.00	-
557	407721.59	1197752.56	407721.59	1197752.56	Аналитический метод, 0.30	-
558	407747.70	1197784.50	407747.70	1197784.50	Аналитический метод, 0.30	-
559	407718.54	1197803.31	407718.54	1197803.31	Картометрический метод, 1.00	-
560	407875.60	1197946.99	407875.60	1197946.99	Картометрический метод, 1.00	-
561	408027.70	1198088.41	408027.70	1198088.41	Картометрический метод, 1.00	-
562	408059.21	1198138.59	408059.21	1198138.59	Картометрический метод, 1.00	-
488	408074.92	1198165.12	408074.92	1198165.12	Картометрический метод, 1.00	-
563	408072.73	1200830.03	408072.73	1200830.03	Картометрический метод, 1.00	-
564	408074.85	1200850.73	408074.85	1200850.73	Картометрический метод, 1.00	-
565	408071.96	1200939.49	408071.96	1200939.49	Картометрический метод, 1.00	-

## ТЕКСТОВОЕ И ГРАФИЧЕСКОЕ ОПИСАНИЕ

### границ территориальной зоны застройки индивидуальными жилыми домами (Ж-1) Большесундырского сельского поселения Моргаушского района Чувашской Республики

(наименование объекта)

#### Сведения о местоположении измененных (уточненных) границ объекта

##### 2. Сведения о характерных точках границ объекта

Обозначение характерных точек границ	Существующие координаты, м		Измененные (уточненные) координаты, м		Метод определения координат и средняя квадратическая погрешность положения характерной точки (M <sub>t</sub> ), м	Описание закрепления точки
	X	Y	X	Y		
1	2	3	4	5	6	7
566	408075.75	1200939.63	408075.75	1200939.63	Картометрический метод, 1.00	-
567	408169.46	1200943.09	408169.46	1200943.09	Картометрический метод, 1.00	-
568	408168.02	1200962.27	408168.02	1200962.27	Аналитический метод, 0.10	-
569	408159.99	1201069.09	408159.99	1201069.09	Аналитический метод, 0.10	-
570	408132.48	1201068.28	408132.48	1201068.28	Аналитический метод, 0.10	-
571	408132.44	1201031.37	408132.44	1201031.37	Картометрический метод, 1.00	-
572	408099.13	1201031.37	408099.13	1201031.37	Картометрический метод, 1.00	-
573	408065.59	1201034.44	408065.59	1201034.44	Картометрический метод, 1.00	-
574	408058.28	1201090.78	408058.28	1201090.78	Картометрический метод, 1.00	-
575	408053.28	1201091.67	408053.28	1201091.67	Картометрический метод, 1.00	-
576	408028.59	1201088.45	408028.59	1201088.45	Картометрический метод, 1.00	-
577	408028.79	1201078.90	408028.79	1201078.90	Картометрический метод, 1.00	-
578	407956.20	1201075.33	407956.20	1201075.33	Картометрический метод, 1.00	-
579	407925.07	1201074.10	407925.07	1201074.10	Картометрический метод, 1.00	-
580	407893.38	1201070.32	407893.38	1201070.32	Картометрический метод, 1.00	-
581	407883.29	1201072.58	407883.29	1201072.58	Картометрический метод, 1.00	-
582	407847.80	1201073.87	407847.80	1201073.87	Картометрический метод, 1.00	-
583	407844.57	1201077.65	407844.57	1201077.65	Картометрический метод, 1.00	-

## ТЕКСТОВОЕ И ГРАФИЧЕСКОЕ ОПИСАНИЕ

### границ территориальной зоны застройки индивидуальными жилыми домами (Ж-1) Большесундырского сельского поселения Моргаушского района Чувашской Республики

(наименование объекта)

#### Сведения о местоположении измененных (уточненных) границ объекта

##### 2. Сведения о характерных точках границ объекта

Обозначение характерных точек границ	Существующие координаты, м		Измененные (уточненные) координаты, м		Метод определения координат и средняя квадратическая погрешность положения характерной точки (M <sub>t</sub> ), м	Описание закрепления точки
	X	Y	X	Y		
1	2	3	4	5	6	7
584	407778.51	1201079.55	407778.51	1201079.55	Картометрический метод, 1.00	-
585	407778.40	1201073.77	407778.40	1201073.77	Аналитический метод, 0.10	-
586	407723.35	1201075.44	407723.35	1201075.44	Картометрический метод, 1.00	-
587	407662.00	1201078.00	407662.00	1201078.00	Аналитический метод, 0.30	-
588	407623.40	1201081.06	407623.40	1201081.06	Аналитический метод, 0.30	-
589	407592.57	1201081.08	407592.57	1201081.08	Аналитический метод, 0.30	-
590	407514.43	1201084.56	407514.43	1201084.56	Картометрический метод, 1.00	-
591	407463.16	1201089.23	407463.16	1201089.23	Картометрический метод, 1.00	-
592	407423.48	1201088.29	407423.48	1201088.29	Аналитический метод, 0.30	-
593	407392.33	1201085.81	407392.33	1201085.81	Аналитический метод, 0.30	-
594	407259.63	1201087.84	407259.63	1201087.84	Аналитический метод, 0.30	-
595	407229.39	1201088.74	407229.39	1201088.74	Аналитический метод, 0.30	-
596	407167.12	1201090.21	407167.12	1201090.21	Аналитический метод, 0.30	-
597	407136.92	1201090.95	407136.92	1201090.95	Аналитический метод, 0.30	-
598	407136.24	1200960.10	407136.24	1200960.10	Аналитический метод, 0.30	-
599	407136.23	1200957.61	407136.23	1200957.61	Картометрический метод, 1.00	-
600	407106.37	1200957.10	407106.37	1200957.10	Картометрический метод, 1.00	-
601	407101.81	1200928.13	407101.81	1200928.13	Аналитический метод, 0.20	-

## ТЕКСТОВОЕ И ГРАФИЧЕСКОЕ ОПИСАНИЕ

### границ территориальной зоны застройки индивидуальными жилыми домами (Ж-1) Большесундырского сельского поселения Моргаушского района Чувашской Республики

(наименование объекта)

#### Сведения о местоположении измененных (уточненных) границ объекта

#### 2. Сведения о характерных точках границ объекта

Обозначение характерных точек границ	Существующие координаты, м		Измененные (уточненные) координаты, м		Метод определения координат и средняя квадратическая погрешность положения характерной точки (M <sub>t</sub> ), м	Описание закрепления точки
	X	Y	X	Y		
1	2	3	4	5	6	7
602	407105.10	1200888.77	407105.10	1200888.77	Аналитический метод, 0.20	-
603	407137.16	1200879.55	407137.16	1200879.55	Аналитический метод, 0.20	-
604	407143.89	1200877.62	407143.89	1200877.62	Аналитический метод, 0.20	-
605	407149.28	1200882.77	407149.28	1200882.77	Аналитический метод, 0.20	-
606	407168.24	1200883.59	407168.24	1200883.59	Аналитический метод, 0.20	-
607	407189.06	1200884.50	407189.06	1200884.50	Аналитический метод, 0.20	-
608	407205.30	1200796.12	407205.30	1200796.12	Аналитический метод, 0.10	-
609	407235.09	1200799.05	407235.09	1200799.05	Аналитический метод, 0.10	-
610	407291.44	1200806.89	407291.44	1200806.89	Картометрический метод, 1.00	-
611	407333.10	1200825.05	407333.10	1200825.05	Картометрический метод, 1.00	-
612	407363.46	1200839.95	407363.46	1200839.95	Картометрический метод, 1.00	-
613	407380.43	1200849.84	407380.43	1200849.84	Картометрический метод, 1.00	-
614	407400.24	1200862.82	407400.24	1200862.82	Картометрический метод, 1.00	-
615	407436.98	1200889.45	407436.98	1200889.45	Картометрический метод, 1.00	-
616	407477.37	1200916.68	407477.37	1200916.68	Картометрический метод, 1.00	-
617	407505.32	1200933.50	407505.32	1200933.50	Картометрический метод, 1.00	-
618	407515.33	1200938.59	407515.33	1200938.59	Картометрический метод, 1.00	-
619	407533.19	1200940.55	407533.19	1200940.55	Картометрический метод, 1.00	-

## ТЕКСТОВОЕ И ГРАФИЧЕСКОЕ ОПИСАНИЕ

### границ территориальной зоны застройки индивидуальными жилыми домами (Ж-1) Большесундырского сельского поселения Моргаушского района Чувашской Республики

(наименование объекта)

#### Сведения о местоположении измененных (уточненных) границ объекта

##### 2. Сведения о характерных точках границ объекта

Обозначение характерных точек границ	Существующие координаты, м		Измененные (уточненные) координаты, м		Метод определения координат и средняя квадратическая погрешность положения характерной точки (M <sub>t</sub> ), м	Описание закрепления точки
	X	Y	X	Y		
1	2	3	4	5	6	7
620	407543.95	1200941.72	407543.95	1200941.7 2	Картометрический метод, 1.00	-
621	407583.80	1200943.56	407583.80	1200943.5 6	Картометрический метод, 1.00	-
622	407584.47	1200933.58	407584.47	1200933.5 8	Картометрический метод, 1.00	-
623	407556.07	1200930.82	407556.07	1200930.8 2	Картометрический метод, 1.00	-
624	407556.18	1200877.53	407556.18	1200877.5 3	Аналитический метод, 0.30	-
625	407556.18	1200849.74	407556.18	1200849.7 4	Аналитический метод, 0.30	-
626	407556.34	1200849.74	407556.34	1200849.7 4	Аналитический метод, 0.30	-
627	407556.34	1200849.58	407556.34	1200849.5 8	Картометрический метод, 1.00	-
628	407556.60	1200849.58	407556.60	1200849.5 8	Картометрический метод, 1.00	-
629	407556.60	1200849.74	407556.60	1200849.7 4	Аналитический метод, 0.30	-
630	407588.66	1200849.56	407588.66	1200849.5 6	Аналитический метод, 0.30	-
631	407591.32	1200832.71	407591.32	1200832.7 1	Аналитический метод, 0.30	-
632	407622.26	1200830.45	407622.26	1200830.4 5	Аналитический метод, 0.30	-
633	407621.79	1200815.91	407621.79	1200815.9 1	Картометрический метод, 1.00	-
634	407657.42	1200814.80	407657.42	1200814.8 0	Картометрический метод, 1.00	-
635	407658.95	1200822.86	407658.95	1200822.8 6	Картометрический метод, 1.00	-
636	407779.73	1200822.69	407779.73	1200822.6 9	Картометрический метод, 1.00	-
637	407781.07	1200810.57	407781.07	1200810.5 7	Картометрический метод, 1.00	-



**ТЕКСТОВОЕ И ГРАФИЧЕСКОЕ ОПИСАНИЕ****границ территориальной зоны застройки индивидуальными жилыми домами  
(Ж-1) Большесундырского сельского поселения Моргаушского района  
Чувашской Республики**

(наименование объекта)

**Сведения о местоположении измененных (уточненных) границ объекта**

## 2. Сведения о характерных точках границ объекта

Обозначение характерных точек границ	Существующие координаты, м		Измененные (уточненные) координаты, м		Метод определения координат и средняя квадратическая погрешность положения характерной точки (M <sub>t</sub> ), м	Описание закрепления точки
	X	Y	X	Y		
1	2	3	4	5	6	7
638	407813.54	1200812.80	407813.54	1200812.80	Картометрический метод, 1.00	-
639	407896.21	1200823.62	407896.21	1200823.62	Картометрический метод, 1.00	-
640	407900.30	1200763.74	407900.30	1200763.74	Картометрический метод, 1.00	-
641	407936.11	1200735.47	407936.11	1200735.47	Картометрический метод, 1.00	-
642	407975.62	1200754.40	407975.62	1200754.40	Картометрический метод, 1.00	-
643	408018.50	1200750.86	408018.50	1200750.86	Картометрический метод, 1.00	-
644	408036.74	1200787.51	408036.74	1200787.51	Картометрический метод, 1.00	-
645	408038.21	1200824.20	408038.21	1200824.20	Картометрический метод, 1.00	-
563	408072.73	1200830.03	408072.73	1200830.03	Картометрический метод, 1.00	-
646	406505.56	1200873.30	406505.56	1200873.30	Картометрический метод, 1.00	-
647	406493.62	1200931.60	406493.62	1200931.60	Аналитический метод, 0.30	-
648	406492.24	1200939.36	406492.24	1200939.36	Аналитический метод, 0.30	-
649	406474.05	1200983.24	406474.05	1200983.24	Аналитический метод, 0.30	-
650	406462.29	1201010.73	406462.29	1201010.73	Аналитический метод, 0.30	-
651	406438.08	1201068.47	406438.08	1201068.47	Аналитический метод, 0.30	-
652	406425.50	1201098.89	406425.50	1201098.89	Аналитический метод, 0.30	-
653	406398.81	1201161.56	406398.81	1201161.56	Аналитический метод, 0.30	-
654	406387.22	1201188.14	406387.22	1201188.14	Аналитический метод, 0.30	-

## ТЕКСТОВОЕ И ГРАФИЧЕСКОЕ ОПИСАНИЕ

### границ территориальной зоны застройки индивидуальными жилыми домами (Ж-1) Большесундырского сельского поселения Моргаушского района Чувашской Республики

(наименование объекта)

#### Сведения о местоположении измененных (уточненных) границ объекта

#### 2. Сведения о характерных точках границ объекта

Обозначение характерных точек границ	Существующие координаты, м		Измененные (уточненные) координаты, м		Метод определения координат и средняя квадратическая погрешность положения характерной точки (M <sub>t</sub> ), м	Описание закрепления точки
	X	Y	X	Y		
1	2	3	4	5	6	7
655	406374.29	1201217.49	406374.29	1201217.4 9	Картометрический метод, 1.00	-
656	406350.98	1201208.41	406350.98	1201208.4 1	Картометрический метод, 1.00	-
657	406319.40	1201294.39	406319.40	1201294.3 9	Аналитический метод, 0.30	-
658	406349.54	1201302.20	406349.54	1201302.2 0	Аналитический метод, 0.30	-
659	406346.30	1201309.51	406346.30	1201309.5 1	Аналитический метод, 0.30	-
660	406317.69	1201302.22	406317.69	1201302.2 2	Аналитический метод, 0.30	-
661	406306.90	1201300.02	406306.90	1201300.0 2	Картометрический метод, 1.00	-
662	406266.65	1201395.59	406266.65	1201395.5 9	Аналитический метод, 0.30	-
663	406254.47	1201423.17	406254.47	1201423.1 7	Аналитический метод, 0.30	-
664	406244.86	1201447.92	406244.86	1201447.9 2	Аналитический метод, 0.30	-
665	406240.87	1201466.80	406240.87	1201466.8 0	Картометрический метод, 1.00	-
666	406235.97	1201490.45	406235.97	1201490.4 5	Аналитический метод, 0.10	-
667	406230.94	1201519.45	406230.94	1201519.4 5	Аналитический метод, 0.30	-
668	406228.07	1201546.13	406228.07	1201546.1 3	Аналитический метод, 0.30	-
669	406224.32	1201573.61	406224.32	1201573.6 1	Аналитический метод, 0.30	-
670	406123.48	1201553.20	406123.48	1201553.2 0	Аналитический метод, 0.30	-
671	406127.16	1201524.24	406127.16	1201524.2 4	Аналитический метод, 0.30	-
672	406113.91	1201494.40	406113.91	1201494.4 0	Аналитический метод, 0.30	-

## ТЕКСТОВОЕ И ГРАФИЧЕСКОЕ ОПИСАНИЕ

### границ территориальной зоны застройки индивидуальными жилыми домами (Ж-1) Большесундырского сельского поселения Моргаушского района Чувашской Республики

(наименование объекта)

#### Сведения о местоположении измененных (уточненных) границ объекта

##### 2. Сведения о характерных точках границ объекта

Обозначение характерных точек границ	Существующие координаты, м		Измененные (уточненные) координаты, м		Метод определения координат и средняя квадратическая погрешность положения характерной точки (M <sub>t</sub> ), м	Описание закрепления точки
	X	Y	X	Y		
1	2	3	4	5	6	7
673	406029.92	1201484.86	406029.92	1201484.86	Аналитический метод, 0.30	-
674	406051.06	1201455.64	406051.06	1201455.64	Аналитический метод, 0.30	-
675	406048.98	1201453.89	406048.98	1201453.89	Аналитический метод, 0.30	-
676	406079.22	1201412.58	406079.22	1201412.58	Аналитический метод, 0.30	-
677	406074.40	1201411.39	406074.40	1201411.39	Аналитический метод, 0.30	-
678	406078.13	1201379.70	406078.13	1201379.70	Аналитический метод, 0.30	-
679	406052.58	1201373.13	406052.58	1201373.13	Картометрический метод, 1.00	-
680	406059.82	1201341.28	406059.82	1201341.28	Картометрический метод, 1.00	-
681	405981.79	1201317.85	405981.79	1201317.85	Аналитический метод, 0.30	-
682	405998.11	1201296.74	405998.11	1201296.74	Аналитический метод, 0.30	-
683	406031.07	1201304.30	406031.07	1201304.30	Аналитический метод, 1.00	-
684	406047.31	1201249.27	406047.31	1201249.27	Аналитический метод, 0.30	-
685	406045.53	1201247.83	406045.53	1201247.83	Аналитический метод, 0.30	-
686	406041.67	1201240.96	406041.67	1201240.96	Аналитический метод, 0.30	-
687	406041.18	1201238.74	406041.18	1201238.74	Аналитический метод, 0.30	-
688	406042.57	1201222.19	406042.57	1201222.19	Аналитический метод, 0.30	-
689	406066.49	1201162.03	406066.49	1201162.03	Аналитический метод, 0.30	-
690	406088.55	1201113.93	406088.55	1201113.93	Аналитический метод, 0.30	-

## ТЕКСТОВОЕ И ГРАФИЧЕСКОЕ ОПИСАНИЕ

### границ территориальной зоны застройки индивидуальными жилыми домами (Ж-1) Большесундырского сельского поселения Моргаушского района Чувашской Республики

(наименование объекта)

#### Сведения о местоположении измененных (уточненных) границ объекта

##### 2. Сведения о характерных точках границ объекта

Обозначение характерных точек границ	Существующие координаты, м		Измененные (уточненные) координаты, м		Метод определения координат и средняя квадратическая погрешность положения характерной точки (M <sub>t</sub> ), м	Описание закрепления точки
	X	Y	X	Y		
1	2	3	4	5	6	7
691	406094.76	1201096.37	406094.76	1201096.37	Аналитический метод, 0.30	-
692	406098.55	1201084.56	406098.55	1201084.56	Аналитический метод, 0.30	-
693	406106.30	1201086.27	406106.30	1201086.27	Аналитический метод, 0.30	-
694	406108.61	1201086.78	406108.61	1201086.78	Картометрический метод, 1.00	-
695	406115.71	1201072.52	406115.71	1201072.52	Картометрический метод, 1.00	-
696	406127.01	1201071.37	406127.01	1201071.37	Картометрический метод, 1.00	-
697	406133.87	1201073.22	406133.87	1201073.22	Картометрический метод, 1.00	-
698	406141.41	1201045.22	406141.41	1201045.22	Картометрический метод, 1.00	-
699	406151.17	1201014.39	406151.17	1201014.39	Картометрический метод, 1.00	-
700	406156.11	1200993.94	406156.11	1200993.94	Картометрический метод, 1.00	-
701	406147.43	1200991.84	406147.43	1200991.84	Картометрический метод, 1.00	-
702	406144.03	1200991.02	406144.03	1200991.02	Картометрический метод, 1.00	-
703	406161.29	1200906.98	406161.29	1200906.98	Картометрический метод, 1.00	-
704	406173.52	1200887.05	406173.52	1200887.05	Картометрический метод, 1.00	-
705	406183.47	1200860.16	406183.47	1200860.16	Картометрический метод, 1.00	-
706	406193.29	1200857.68	406193.29	1200857.68	Картометрический метод, 1.00	-
707	406206.00	1200822.82	406206.00	1200822.82	Картометрический метод, 1.00	-
708	406358.97	1200871.81	406358.97	1200871.81	Картометрический метод, 1.00	-

**ТЕКСТОВОЕ И ГРАФИЧЕСКОЕ ОПИСАНИЕ****границ территориальной зоны застройки индивидуальными жилыми домами  
(Ж-1) Большесундырского сельского поселения Моргаушского района  
Чувашской Республики**

(наименование объекта)

**Сведения о местоположении измененных (уточненных) границ объекта**

2. Сведения о характерных точках границ объекта						
Обозначение характерных точек границ	Существующие координаты, м		Измененные (уточненные) координаты, м		Метод определения координат и средняя квадратическая погрешность положения характерной точки (M <sub>t</sub> ), м	Описание закрепления точки
	X	Y	X	Y		
1	2	3	4	5	6	7
709	406372.30	1200837.72	406372.30	1200837.7 2	Картометрический метод, 1.00	-
710	406468.18	1200857.99	406468.18	1200857.9 9	Картометрический метод, 1.00	-
646	406505.56	1200873.30	406505.56	1200873.3 0	Картометрический метод, 1.00	-
711	406214.85	1201346.24	406214.85	1201346.2 4	Аналитический метод, 0.10	-
712	406206.28	1201376.84	406206.28	1201376.8 4	Аналитический метод, 0.10	-
713	406175.10	1201368.11	406175.10	1201368.1 1	Аналитический метод, 0.10	-
714	406183.66	1201337.51	406183.66	1201337.5 1	Аналитический метод, 0.10	-
711	406214.85	1201346.24	406214.85	1201346.2 4	Аналитический метод, 0.10	-
715	405138.46	1201608.29	405138.46	1201608.2 9	Картометрический метод, 1.00	-
716	405161.39	1201647.34	405161.39	1201647.3 4	Аналитический метод, 0.30	-
717	405165.57	1201654.15	405165.57	1201654.1 5	Аналитический метод, 0.30	-
718	405194.04	1201639.51	405194.04	1201639.5 1	Картометрический метод, 1.00	-
719	405217.62	1201669.08	405217.62	1201669.0 8	Картометрический метод, 1.00	-
720	405192.66	1201688.11	405192.66	1201688.1 1	Картометрический метод, 1.00	-
721	405229.65	1201737.90	405229.65	1201737.9 0	Картометрический метод, 1.00	-
722	405240.17	1201729.43	405240.17	1201729.4 3	Картометрический метод, 1.00	-
723	405287.63	1201775.93	405287.63	1201775.9 3	Картометрический метод, 1.00	-
724	405294.30	1201768.75	405294.30	1201768.7 5	Картометрический метод, 1.00	-

## ТЕКСТОВОЕ И ГРАФИЧЕСКОЕ ОПИСАНИЕ

### границ территориальной зоны застройки индивидуальными жилыми домами (Ж-1) Большесундырского сельского поселения Моргаушского района Чувашской Республики

(наименование объекта)

#### Сведения о местоположении измененных (уточненных) границ объекта

##### 2. Сведения о характерных точках границ объекта

Обозначение характерных точек границ	Существующие координаты, м		Измененные (уточненные) координаты, м		Метод определения координат и средняя квадратическая погрешность положения характерной точки (M <sub>t</sub> ), м	Описание закрепления точки
	X	Y	X	Y		
1	2	3	4	5	6	7
725	405371.86	1201823.37	405371.86	1201823.37	Картометрический метод, 1.00	-
726	405389.55	1201804.85	405389.55	1201804.85	Картометрический метод, 1.00	-
727	405477.87	1201865.74	405477.87	1201865.74	Картометрический метод, 1.00	-
728	405522.25	1201901.61	405522.25	1201901.61	Картометрический метод, 1.00	-
729	405514.34	1201911.97	405514.34	1201911.97	Картометрический метод, 1.00	-
730	405617.44	1201983.73	405617.44	1201983.73	Картометрический метод, 1.00	-
731	405659.55	1202044.57	405659.55	1202044.57	Картометрический метод, 1.00	-
732	405663.29	1202057.90	405663.29	1202057.90	Картометрический метод, 1.00	-
733	405822.44	1202015.04	405822.44	1202015.04	Аналитический метод, 0.07	-
734	405808.35	1201967.02	405808.35	1201967.02	Аналитический метод, 0.07	-
735	405888.66	1201947.42	405888.66	1201947.42	Аналитический метод, 0.07	-
736	405894.42	1201945.73	405894.42	1201945.73	Аналитический метод, 0.20	-
737	405971.18	1201923.20	405971.18	1201923.20	Аналитический метод, 0.20	-
738	406047.94	1201900.67	406047.94	1201900.67	Аналитический метод, 0.30	-
739	406124.70	1201878.14	406124.70	1201878.14	Аналитический метод, 0.30	-
740	406138.79	1201926.11	406138.79	1201926.11	Аналитический метод, 0.30	-
741	406215.51	1201906.15	406215.51	1201906.15	Картометрический метод, 1.00	-
742	406225.50	1201958.32	406225.50	1201958.32	Аналитический метод, 0.30	-

## ТЕКСТОВОЕ И ГРАФИЧЕСКОЕ ОПИСАНИЕ

### границ территориальной зоны застройки индивидуальными жилыми домами (Ж-1) Большесундырского сельского поселения Моргаушского района Чувашской Республики

(наименование объекта)

#### Сведения о местоположении измененных (уточненных) границ объекта

#### 2. Сведения о характерных точках границ объекта

Обозначение характерных точек границ	Существующие координаты, м		Измененные (уточненные) координаты, м		Метод определения координат и средняя квадратическая погрешность положения характерной точки (M <sub>t</sub> ), м	Описание закрепления точки
	X	Y	X	Y		
1	2	3	4	5	6	7
743	406237.05	1202022.62	406237.05	1202022.62	Аналитический метод, 0.30	-
744	406168.40	1202041.31	406168.40	1202041.31	Аналитический метод, 0.30	-
745	406097.42	1202060.93	406097.42	1202060.93	Аналитический метод, 0.30	-
746	406095.84	1202054.55	406095.84	1202054.55	Картометрический метод, 1.00	-
747	406091.19	1202056.32	406091.19	1202056.32	Картометрический метод, 1.00	-
748	406089.88	1202051.51	406089.88	1202051.51	Картометрический метод, 1.00	-
749	406063.51	1202059.11	406063.51	1202059.11	Аналитический метод, 0.30	-
750	406034.54	1202067.20	406034.54	1202067.20	Аналитический метод, 0.30	-
751	406004.52	1202075.01	406004.52	1202075.01	Аналитический метод, 0.30	-
752	405974.78	1202083.05	405974.78	1202083.05	Аналитический метод, 0.30	-
753	405957.84	1202092.52	405957.84	1202092.52	Картометрический метод, 1.00	-
754	405962.26	1202114.53	405962.26	1202114.53	Картометрический метод, 1.00	-
755	405954.33	1202117.14	405954.33	1202117.14	Аналитический метод, 0.30	-
756	405921.73	1202127.90	405921.73	1202127.90	Аналитический метод, 0.30	-
757	405768.40	1202178.43	405768.40	1202178.43	Картометрический метод, 1.00	-
758	405768.08	1202168.24	405768.08	1202168.24	Картометрический метод, 1.00	-
759	405619.36	1202232.14	405619.36	1202232.14	Картометрический метод, 1.00	-
760	405602.52	1202235.71	405602.52	1202235.71	Аналитический метод, 0.30	-

**ТЕКСТОВОЕ И ГРАФИЧЕСКОЕ ОПИСАНИЕ****границ территориальной зоны застройки индивидуальными жилыми домами  
(Ж-1) Большесундырского сельского поселения Моргаушского района  
Чувашской Республики**

(наименование объекта)

**Сведения о местоположении измененных (уточненных) границ объекта**

## 2. Сведения о характерных точках границ объекта

Обозначение характерных точек границ	Существующие координаты, м		Измененные (уточненные) координаты, м		Метод определения координат и средняя квадратическая погрешность положения характерной точки (M <sub>t</sub> ), м	Описание закрепления точки
	X	Y	X	Y		
1	2	3	4	5	6	7
761	405574.68	1202280.93	405574.68	1202280.93	Аналитический метод, 0.30	-
762	405520.45	1202252.68	405520.45	1202252.68	Аналитический метод, 0.30	-
763	405463.49	1202223.38	405463.49	1202223.38	Картометрический метод, 1.00	-
764	405329.12	1202158.89	405329.12	1202158.89	Картометрический метод, 1.00	-
765	405209.94	1202108.21	405209.94	1202108.21	Картометрический метод, 1.00	-
766	405228.44	1202064.97	405228.44	1202064.97	Картометрический метод, 1.00	-
767	405164.57	1202032.59	405164.57	1202032.59	Картометрический метод, 1.00	-
768	405174.10	1202010.74	405174.10	1202010.74	Картометрический метод, 1.00	-
769	405135.23	1201997.56	405135.23	1201997.56	Картометрический метод, 1.00	-
770	405123.00	1201976.74	405123.00	1201976.74	Картометрический метод, 1.00	-
771	405066.03	1201959.60	405066.03	1201959.60	Картометрический метод, 1.00	-
772	405018.55	1201941.44	405018.55	1201941.44	Картометрический метод, 1.00	-
773	405029.09	1201925.27	405029.09	1201925.27	Картометрический метод, 1.00	-
774	404998.37	1201909.79	404998.37	1201909.79	Картометрический метод, 1.00	-
775	405001.28	1201889.36	405001.28	1201889.36	Картометрический метод, 1.00	-
776	404965.00	1201861.98	404965.00	1201861.98	Картометрический метод, 1.00	-
777	404936.53	1201841.98	404936.53	1201841.98	Картометрический метод, 1.00	-
778	404942.62	1201802.58	404942.62	1201802.58	Картометрический метод, 1.00	-



## ТЕКСТОВОЕ И ГРАФИЧЕСКОЕ ОПИСАНИЕ

### границ территориальной зоны застройки индивидуальными жилыми домами (Ж-1) Большесундырского сельского поселения Моргаушского района Чувашской Республики

(наименование объекта)

#### Сведения о местоположении измененных (уточненных) границ объекта

##### 2. Сведения о характерных точках границ объекта

Обозначение характерных точек границ	Существующие координаты, м		Измененные (уточненные) координаты, м		Метод определения координат и средняя квадратическая погрешность положения характерной точки (M <sub>t</sub> ), м	Описание закрепления точки
	X	Y	X	Y		
1	2	3	4	5	6	7
779	404953.10	1201765.41	404953.10	1201765.4 1	Картометрический метод, 1.00	-
780	404964.16	1201730.18	404964.16	1201730.1 8	Картометрический метод, 1.00	-
781	404989.01	1201707.13	404989.01	1201707.1 3	Картометрический метод, 1.00	-
782	405008.12	1201672.13	405008.12	1201672.1 3	Картометрический метод, 1.00	-
783	405085.39	1201620.80	405085.39	1201620.8 0	Картометрический метод, 1.00	-
715	405138.46	1201608.29	405138.46	1201608.2 9	Картометрический метод, 1.00	-
784	405462.07	1202158.25	405462.07	1202158.2 5	Аналитический метод, 0.10	-
785	405490.30	1202176.16	405490.30	1202176.1 6	Аналитический метод, 0.10	-
786	405475.28	1202202.07	405475.28	1202202.0 7	Аналитический метод, 0.10	-
787	405446.59	1202185.65	405446.59	1202185.6 5	Аналитический метод, 0.10	-
784	405462.07	1202158.25	405462.07	1202158.2 5	Аналитический метод, 0.10	-
788	404970.27	1200711.43	404970.27	1200711.4 3	Аналитический метод, 0.10	-
789	404883.12	1200823.45	404883.12	1200823.4 5	Аналитический метод, 0.10	-
790	404875.78	1200831.10	404875.78	1200831.1 0	Аналитический метод, 0.10	-
791	404830.70	1200880.43	404830.70	1200880.4 3	Аналитический метод, 0.10	-
792	404813.14	1200863.11	404813.14	1200863.1 1	Аналитический метод, 0.10	-
793	404805.33	1200854.22	404805.33	1200854.2 2	Картометрический метод, 1.00	-
794	404769.83	1200898.48	404769.83	1200898.4 8	Картометрический метод, 1.00	-

## ТЕКСТОВОЕ И ГРАФИЧЕСКОЕ ОПИСАНИЕ

### границ территориальной зоны застройки индивидуальными жилыми домами (Ж-1) Большесундырского сельского поселения Моргаушского района Чувашской Республики

(наименование объекта)

#### Сведения о местоположении измененных (уточненных) границ объекта

#### 2. Сведения о характерных точках границ объекта

Обозначение характерных точек границ	Существующие координаты, м		Измененные (уточненные) координаты, м		Метод определения координат и средняя квадратическая погрешность положения характерной точки (M <sub>t</sub> ), м	Описание закрепления точки
	X	Y	X	Y		
1	2	3	4	5	6	7
795	404723.27	1200864.77	404723.27	1200864.77	Картометрический метод, 1.00	-
796	404693.03	1200842.28	404693.03	1200842.28	Картометрический метод, 1.00	-
797	404697.73	1200831.95	404697.73	1200831.95	Картометрический метод, 1.00	-
798	404586.87	1200725.43	404586.87	1200725.43	Картометрический метод, 1.00	-
799	404561.63	1200690.25	404561.63	1200690.25	Картометрический метод, 1.00	-
800	404493.16	1200609.21	404493.16	1200609.21	Картометрический метод, 1.00	-
801	404424.30	1200546.40	404424.30	1200546.40	Аналитический метод, 0.30	-
802	404402.90	1200525.78	404402.90	1200525.78	Аналитический метод, 0.30	-
803	404277.57	1200665.21	404277.57	1200665.21	Картометрический метод, 1.00	-
804	404240.40	1200728.02	404240.40	1200728.02	Картометрический метод, 1.00	-
805	404192.38	1200775.26	404192.38	1200775.26	Картометрический метод, 1.00	-
806	404167.44	1200795.53	404167.44	1200795.53	Картометрический метод, 1.00	-
807	404152.67	1200770.47	404152.67	1200770.47	Картометрический метод, 1.00	-
808	404096.76	1200802.48	404096.76	1200802.48	Картометрический метод, 1.00	-
809	404052.25	1200823.97	404052.25	1200823.97	Картометрический метод, 1.00	-
810	404007.06	1200835.81	404007.06	1200835.81	Картометрический метод, 1.00	-
811	403945.56	1200857.63	403945.56	1200857.63	Картометрический метод, 1.00	-
812	403914.78	1200873.62	403914.78	1200873.62	Картометрический метод, 1.00	-

## ТЕКСТОВОЕ И ГРАФИЧЕСКОЕ ОПИСАНИЕ

### границ территориальной зоны застройки индивидуальными жилыми домами (Ж-1) Большесундырского сельского поселения Моргаушского района Чувашской Республики

(наименование объекта)

#### Сведения о местоположении измененных (уточненных) границ объекта

#### 2. Сведения о характерных точках границ объекта

Обозначение характерных точек границ	Существующие координаты, м		Измененные (уточненные) координаты, м		Метод определения координат и средняя квадратическая погрешность положения характерной точки (M <sub>t</sub> ), м	Описание закрепления точки
	X	Y	X	Y		
1	2	3	4	5	6	7
813	403883.98	1200884.49	403883.98	1200884.49	Картометрический метод, 1.00	-
814	403847.84	1200854.96	403847.84	1200854.96	Картометрический метод, 1.00	-
815	403801.02	1200814.78	403801.02	1200814.78	Картометрический метод, 1.00	-
816	403813.08	1200807.71	403813.08	1200807.71	Аналитический метод, 0.30	-
817	403829.38	1200798.69	403829.38	1200798.69	Аналитический метод, 0.30	-
818	403848.33	1200790.74	403848.33	1200790.74	Аналитический метод, 0.30	-
819	403869.37	1200783.73	403869.37	1200783.73	Аналитический метод, 0.30	-
820	403893.47	1200775.93	403893.47	1200775.93	Аналитический метод, 0.30	-
821	403891.06	1200770.89	403891.06	1200770.89	Аналитический метод, 0.30	-
822	403902.38	1200765.46	403902.38	1200765.46	Аналитический метод, 0.30	-
823	403946.35	1200749.42	403946.35	1200749.42	Аналитический метод, 0.30	-
824	403994.90	1200733.94	403994.90	1200733.94	Аналитический метод, 0.30	-
825	404037.55	1200712.46	404037.55	1200712.46	Аналитический метод, 0.30	-
826	404080.10	1200687.49	404080.10	1200687.49	Аналитический метод, 0.30	-
827	404125.80	1200654.08	404125.80	1200654.08	Аналитический метод, 0.30	-
828	404187.44	1200605.88	404187.44	1200605.88	Аналитический метод, 0.10	-
829	404200.20	1200595.91	404200.20	1200595.91	Аналитический метод, 0.30	-
830	404202.55	1200598.91	404202.55	1200598.91	Аналитический метод, 0.30	-

## ТЕКСТОВОЕ И ГРАФИЧЕСКОЕ ОПИСАНИЕ

### границ территориальной зоны застройки индивидуальными жилыми домами (Ж-1) Большесундырского сельского поселения Моргаушского района Чувашской Республики

(наименование объекта)

#### Сведения о местоположении измененных (уточненных) границ объекта

##### 2. Сведения о характерных точках границ объекта

Обозначение характерных точек границ	Существующие координаты, м		Измененные (уточненные) координаты, м		Метод определения координат и средняя квадратическая погрешность положения характерной точки (M <sub>t</sub> ), м	Описание закрепления точки
	X	Y	X	Y		
1	2	3	4	5	6	7
831	404202.98	1200598.59	404202.98	1200598.59	Аналитический метод, 0.10	-
832	404203.57	1200598.14	404203.57	1200598.14	Аналитический метод, 0.30	-
833	404230.31	1200577.69	404230.31	1200577.69	Картометрический метод, 1.00	-
834	404272.60	1200545.61	404272.60	1200545.61	Картометрический метод, 1.00	-
835	404352.93	1200487.84	404352.93	1200487.84	Картометрический метод, 1.00	-
836	404374.33	1200472.46	404374.33	1200472.46	Аналитический метод, 0.30	-
837	404421.48	1200437.80	404421.48	1200437.80	Аналитический метод, 0.30	-
838	404467.43	1200384.23	404467.43	1200384.23	Аналитический метод, 0.30	-
839	404475.94	1200375.24	404475.94	1200375.24	Аналитический метод, 0.30	-
840	404517.92	1200320.71	404517.92	1200320.71	Аналитический метод, 0.30	-
841	404540.32	1200294.04	404540.32	1200294.04	Аналитический метод, 0.30	-
842	404560.96	1200276.54	404560.96	1200276.54	Аналитический метод, 0.30	-
843	404571.24	1200285.44	404571.24	1200285.44	Аналитический метод, 0.30	-
844	404583.42	1200295.16	404583.42	1200295.16	Аналитический метод, 0.30	-
845	404602.78	1200315.44	404602.78	1200315.44	Аналитический метод, 0.30	-
846	404626.99	1200330.89	404626.99	1200330.89	Аналитический метод, 0.30	-
847	404644.15	1200350.73	404644.15	1200350.73	Аналитический метод, 0.30	-
848	404691.30	1200407.39	404691.30	1200407.39	Картометрический метод, 1.00	-

## ТЕКСТОВОЕ И ГРАФИЧЕСКОЕ ОПИСАНИЕ

### границ территориальной зоны застройки индивидуальными жилыми домами (Ж-1) Большесундырского сельского поселения Моргаушского района Чувашской Республики

(наименование объекта)

#### Сведения о местоположении измененных (уточненных) границ объекта

##### 2. Сведения о характерных точках границ объекта

Обозначение характерных точек границ	Существующие координаты, м		Измененные (уточненные) координаты, м		Метод определения координат и средняя квадратическая погрешность положения характерной точки (M <sub>t</sub> ), м	Описание закрепления точки
	X	Y	X	Y		
1	2	3	4	5	6	7
849	404724.94	1200448.22	404724.94	1200448.2 2	Аналитический метод, 0.30	-
850	404745.76	1200470.65	404745.76	1200470.6 5	Аналитический метод, 0.30	-
851	404744.83	1200472.28	404744.83	1200472.2 8	Аналитический метод, 0.30	-
852	404765.76	1200494.47	404765.76	1200494.4 7	Картометрический метод, 1.00	-
853	404877.74	1200614.57	404877.74	1200614.5 7	Картометрический метод, 1.00	-
788	404970.27	1200711.43	404970.27	1200711.4 3	Аналитический метод, 0.10	-
854	404154.29	1200095.76	404154.29	1200095.7 6	Картометрический метод, 1.00	-
855	404188.40	1200116.64	404188.40	1200116.6 4	Аналитический метод, 0.10	-
856	404245.11	1200148.99	404245.11	1200148.9 9	Картометрический метод, 1.00	-
857	404283.19	1200173.17	404283.19	1200173.1 7	Аналитический метод, 0.30	-
858	404308.38	1200187.96	404308.38	1200187.9 6	Аналитический метод, 0.30	-
859	404365.53	1200221.58	404365.53	1200221.5 8	Картометрический метод, 1.00	-
860	404412.10	1200251.28	404412.10	1200251.2 8	Картометрический метод, 1.00	-
861	404395.17	1200279.53	404395.17	1200279.5 3	Картометрический метод, 1.00	-
862	404366.97	1200322.94	404366.97	1200322.9 4	Аналитический метод, 0.30	-
863	404418.23	1200368.49	404418.23	1200368.4 9	Аналитический метод, 0.30	-
864	404428.93	1200378.66	404428.93	1200378.6 6	Аналитический метод, 0.30	-
865	404433.43	1200382.93	404433.43	1200382.9 3	Аналитический метод, 0.30	-

## ТЕКСТОВОЕ И ГРАФИЧЕСКОЕ ОПИСАНИЕ

### границ территориальной зоны застройки индивидуальными жилыми домами (Ж-1) Большесундырского сельского поселения Моргаушского района Чувашской Республики

(наименование объекта)

#### Сведения о местоположении измененных (уточненных) границ объекта

##### 2. Сведения о характерных точках границ объекта

Обозначение характерных точек границ	Существующие координаты, м		Измененные (уточненные) координаты, м		Метод определения координат и средняя квадратическая погрешность положения характерной точки (M <sub>t</sub> ), м	Описание закрепления точки
	X	Y	X	Y		
1	2	3	4	5	6	7
866	404425.36	1200391.28	404425.36	1200391.28	Аналитический метод, 0.10	-
867	404413.75	1200403.29	404413.75	1200403.29	Аналитический метод, 0.30	-
868	404407.59	1200404.49	404407.59	1200404.49	Аналитический метод, 0.30	-
869	404401.59	1200404.01	404401.59	1200404.01	Аналитический метод, 0.30	-
870	404351.38	1200440.92	404351.38	1200440.92	Аналитический метод, 0.30	-
871	404323.22	1200461.18	404323.22	1200461.18	Аналитический метод, 0.30	-
872	404249.42	1200514.23	404249.42	1200514.23	Картометрический метод, 1.00	-
873	404206.68	1200546.66	404206.68	1200546.66	Картометрический метод, 1.00	-
874	404177.49	1200568.98	404177.49	1200568.98	Картометрический метод, 1.00	-
875	404173.27	1200572.20	404173.27	1200572.20	Аналитический метод, 0.30	-
876	404152.58	1200589.91	404152.58	1200589.91	Аналитический метод, 0.30	-
877	404132.06	1200607.77	404132.06	1200607.77	Аналитический метод, 0.30	-
878	404103.51	1200632.60	404103.51	1200632.60	Аналитический метод, 0.30	-
879	404107.09	1200638.51	404107.09	1200638.51	Аналитический метод, 0.30	-
880	404107.72	1200642.49	404107.72	1200642.49	Аналитический метод, 0.30	-
881	404089.10	1200660.08	404089.10	1200660.08	Аналитический метод, 0.30	-
882	404043.96	1200687.46	404043.96	1200687.46	Аналитический метод, 0.30	-
883	404025.57	1200697.41	404025.57	1200697.41	Аналитический метод, 0.30	-

## ТЕКСТОВОЕ И ГРАФИЧЕСКОЕ ОПИСАНИЕ

### границ территориальной зоны застройки индивидуальными жилыми домами (Ж-1) Большесундырского сельского поселения Моргаушского района Чувашской Республики

(наименование объекта)

#### Сведения о местоположении измененных (уточненных) границ объекта

#### 2. Сведения о характерных точках границ объекта

Обозначение характерных точек границ	Существующие координаты, м		Измененные (уточненные) координаты, м		Метод определения координат и средняя квадратическая погрешность положения характерной точки (M <sub>t</sub> ), м	Описание закрепления точки
	X	Y	X	Y		
1	2	3	4	5	6	7
884	404007.62	1200705.71	404007.62	1200705.71	Аналитический метод, 0.30	-
885	403993.97	1200710.59	403993.97	1200710.59	Аналитический метод, 0.30	-
886	403980.23	1200713.64	403980.23	1200713.64	Аналитический метод, 0.30	-
887	403936.11	1200728.52	403936.11	1200728.52	Аналитический метод, 0.30	-
888	403895.95	1200741.20	403895.95	1200741.20	Аналитический метод, 0.30	-
889	403853.83	1200756.70	403853.83	1200756.70	Аналитический метод, 0.30	-
890	403802.78	1200774.61	403802.78	1200774.61	Аналитический метод, 0.30	-
891	403771.59	1200720.92	403771.59	1200720.92	Картометрический метод, 1.00	-
892	403747.11	1200671.30	403747.11	1200671.30	Картометрический метод, 1.00	-
893	403783.05	1200654.36	403783.05	1200654.36	Аналитический метод, 0.10	-
894	403788.01	1200656.67	403788.01	1200656.67	Картометрический метод, 1.00	-
895	403815.28	1200644.69	403815.28	1200644.69	Картометрический метод, 1.00	-
896	403800.77	1200617.82	403800.77	1200617.82	Аналитический метод, 0.10	-
897	403770.83	1200634.31	403770.83	1200634.31	Аналитический метод, 0.10	-
898	403733.87	1200517.15	403733.87	1200517.15	Картометрический метод, 1.00	-
899	403706.75	1200524.79	403706.75	1200524.79	Аналитический метод, 0.30	-
900	403685.59	1200532.48	403685.59	1200532.48	Аналитический метод, 0.30	-
901	403646.58	1200545.59	403646.58	1200545.59	Аналитический метод, 0.30	-

## ТЕКСТОВОЕ И ГРАФИЧЕСКОЕ ОПИСАНИЕ

### границ территориальной зоны застройки индивидуальными жилыми домами (Ж-1) Большесундырского сельского поселения Моргаушского района Чувашской Республики

(наименование объекта)

#### Сведения о местоположении измененных (уточненных) границ объекта

##### 2. Сведения о характерных точках границ объекта

Обозначение характерных точек границ	Существующие координаты, м		Измененные (уточненные) координаты, м		Метод определения координат и средняя квадратическая погрешность положения характерной точки (M <sub>t</sub> ), м	Описание закрепления точки
	X	Y	X	Y		
1	2	3	4	5	6	7
902	403628.82	1200551.61	403628.82	1200551.61	Аналитический метод, 0.30	-
903	403612.40	1200560.35	403612.40	1200560.35	Аналитический метод, 0.30	-
904	403605.95	1200567.24	403605.95	1200567.24	Аналитический метод, 0.30	-
905	403599.56	1200562.53	403599.56	1200562.53	Аналитический метод, 0.30	-
906	403607.03	1200554.39	403607.03	1200554.39	Аналитический метод, 0.30	-
907	403625.34	1200544.39	403625.34	1200544.39	Аналитический метод, 0.30	-
908	403596.43	1200459.99	403596.43	1200459.99	Картометрический метод, 1.00	-
909	403696.28	1200422.14	403696.28	1200422.14	Картометрический метод, 1.00	-
910	403756.47	1200393.48	403756.47	1200393.48	Картометрический метод, 1.00	-
911	403799.14	1200373.49	403799.14	1200373.49	Картометрический метод, 1.00	-
912	403885.12	1200339.57	403885.12	1200339.57	Картометрический метод, 1.00	-
913	403903.22	1200352.55	403903.22	1200352.55	Картометрический метод, 1.00	-
914	403941.83	1200345.16	403941.83	1200345.16	Картометрический метод, 1.00	-
915	403972.74	1200382.37	403972.74	1200382.37	Картометрический метод, 1.00	-
916	404065.93	1200350.24	404065.93	1200350.24	Картометрический метод, 1.00	-
917	404100.32	1200220.02	404100.32	1200220.02	Аналитический метод, 0.30	-
918	404077.28	1200202.99	404077.28	1200202.99	Картометрический метод, 1.00	-
854	404154.29	1200095.76	404154.29	1200095.76	Картометрический метод, 1.00	-



**ТЕКСТОВОЕ И ГРАФИЧЕСКОЕ ОПИСАНИЕ****границ территориальной зоны застройки индивидуальными жилыми домами  
(Ж-1) Большесундырского сельского поселения Моргаушского района  
Чувашской Республики**

(наименование объекта)

**Сведения о местоположении измененных (уточненных) границ объекта**

## 2. Сведения о характерных точках границ объекта

Обозначение характерных точек границ	Существующие координаты, м		Измененные (уточненные) координаты, м		Метод определения координат и средняя квадратическая погрешность положения характерной точки (M <sub>t</sub> ), м	Описание закрепления точки
	X	Y	X	Y		
1	2	3	4	5	6	7
919	402716.70	1199848.40	402716.70	1199848.40	Картометрический метод, 1.00	-
920	402750.17	1199874.42	402750.17	1199874.42	Картометрический метод, 1.00	-
921	402841.46	1200060.01	402841.46	1200060.01	Картометрический метод, 1.00	-
922	402837.57	1200062.17	402837.57	1200062.17	Картометрический метод, 1.00	-
923	402863.63	1200115.90	402863.63	1200115.90	Картометрический метод, 1.00	-
924	402895.67	1200145.08	402895.67	1200145.08	Картометрический метод, 1.00	-
925	402903.73	1200154.63	402903.73	1200154.63	Картометрический метод, 1.00	-
926	402923.29	1200187.74	402923.29	1200187.74	Картометрический метод, 1.00	-
927	402945.82	1200174.53	402945.82	1200174.53	Картометрический метод, 1.00	-
928	402960.59	1200203.33	402960.59	1200203.33	Картометрический метод, 1.00	-
929	402989.99	1200269.84	402989.99	1200269.84	Картометрический метод, 1.00	-
930	403005.70	1200304.41	403005.70	1200304.41	Картометрический метод, 1.00	-
931	403029.96	1200354.07	403029.96	1200354.07	Картометрический метод, 1.00	-
932	403057.18	1200412.83	403057.18	1200412.83	Картометрический метод, 1.00	-
933	403098.99	1200505.01	403098.99	1200505.01	Картометрический метод, 1.00	-
934	403114.89	1200540.64	403114.89	1200540.64	Картометрический метод, 1.00	-
935	403124.69	1200535.97	403124.69	1200535.97	Картометрический метод, 1.00	-
936	403178.56	1200614.02	403178.56	1200614.02	Аналитический метод, 0.30	-

## ТЕКСТОВОЕ И ГРАФИЧЕСКОЕ ОПИСАНИЕ

### границ территориальной зоны застройки индивидуальными жилыми домами (Ж-1) Большесундырского сельского поселения Моргаушского района Чувашской Республики

(наименование объекта)

#### Сведения о местоположении измененных (уточненных) границ объекта

##### 2. Сведения о характерных точках границ объекта

Обозначение характерных точек границ	Существующие координаты, м		Измененные (уточненные) координаты, м		Метод определения координат и средняя квадратическая погрешность положения характерной точки (M <sub>t</sub> ), м	Описание закрепления точки
	X	Y	X	Y		
1	2	3	4	5	6	7
937	403196.33	1200639.03	403196.33	1200639.03	Аналитический метод, 0.30	-
938	403228.75	1200687.37	403228.75	1200687.37	Картометрический метод, 1.00	-
939	403261.62	1200751.29	403261.62	1200751.29	Картометрический метод, 1.00	-
940	403312.93	1200843.10	403312.93	1200843.10	Картометрический метод, 1.00	-
941	403354.88	1200917.24	403354.88	1200917.24	Картометрический метод, 1.00	-
942	403189.83	1201015.39	403189.83	1201015.39	Картометрический метод, 1.00	-
943	403158.00	1201076.29	403158.00	1201076.29	Картометрический метод, 1.00	-
944	403012.84	1201120.58	403012.84	1201120.58	Картометрический метод, 1.00	-
945	402972.56	1201011.95	402972.56	1201011.95	Картометрический метод, 1.00	-
946	402962.77	1200972.80	402962.77	1200972.80	Картометрический метод, 1.00	-
947	402991.53	1200967.54	402991.53	1200967.54	Картометрический метод, 1.00	-
948	402983.68	1200932.74	402983.68	1200932.74	Картометрический метод, 1.00	-
949	402959.13	1200938.15	402959.13	1200938.15	Картометрический метод, 1.00	-
950	402935.09	1200836.92	402935.09	1200836.92	Картометрический метод, 1.00	-
951	402909.86	1200776.80	402909.86	1200776.80	Картометрический метод, 1.00	-
952	402930.65	1200772.08	402930.65	1200772.08	Картометрический метод, 1.00	-
953	402917.18	1200734.40	402917.18	1200734.40	Картометрический метод, 1.00	-
954	402951.15	1200727.06	402951.15	1200727.06	Картометрический метод, 1.00	-

## ТЕКСТОВОЕ И ГРАФИЧЕСКОЕ ОПИСАНИЕ

### границ территориальной зоны застройки индивидуальными жилыми домами (Ж-1) Большесундырского сельского поселения Моргаушского района Чувашской Республики

(наименование объекта)

#### Сведения о местоположении измененных (уточненных) границ объекта

#### 2. Сведения о характерных точках границ объекта

Обозначение характерных точек границ	Существующие координаты, м		Измененные (уточненные) координаты, м		Метод определения координат и средняя квадратическая погрешность положения характерной точки (M <sub>t</sub> ), м	Описание закрепления точки
	X	Y	X	Y		
1	2	3	4	5	6	7
955	402938.16	1200685.87	402938.16	1200685.87	Картометрический метод, 1.00	-
956	402870.50	1200696.62	402870.50	1200696.62	Картометрический метод, 1.00	-
957	402849.04	1200674.40	402849.04	1200674.40	Аналитический метод, 0.30	-
958	402808.09	1200694.84	402808.09	1200694.84	Аналитический метод, 0.30	-
959	402771.02	1200637.09	402771.02	1200637.09	Картометрический метод, 1.00	-
960	402745.27	1200596.97	402745.27	1200596.97	Аналитический метод, 0.30	-
961	402774.11	1200585.44	402774.11	1200585.44	Аналитический метод, 0.30	-
962	402789.06	1200579.24	402789.06	1200579.24	Картометрический метод, 1.00	-
963	402778.29	1200553.85	402778.29	1200553.85	Аналитический метод, 0.30	-
964	402766.85	1200527.80	402766.85	1200527.80	Картометрический метод, 1.00	-
965	402789.91	1200518.22	402789.91	1200518.22	Аналитический метод, 0.30	-
966	402770.59	1200489.17	402770.59	1200489.17	Аналитический метод, 0.30	-
967	402744.61	1200443.41	402744.61	1200443.41	Картометрический метод, 1.00	-
968	402783.47	1200408.33	402783.47	1200408.33	Аналитический метод, 0.30	-
969	402763.32	1200372.36	402763.32	1200372.36	Аналитический метод, 0.30	-
970	402842.78	1200323.18	402842.78	1200323.18	Аналитический метод, 0.30	-
971	402791.70	1200275.34	402791.70	1200275.34	Картометрический метод, 1.00	-
972	402753.40	1200231.59	402753.40	1200231.59	Картометрический метод, 1.00	-

## ТЕКСТОВОЕ И ГРАФИЧЕСКОЕ ОПИСАНИЕ

### границ территориальной зоны застройки индивидуальными жилыми домами (Ж-1) Большесундырского сельского поселения Моргаушского района Чувашской Республики

(наименование объекта)

#### Сведения о местоположении измененных (уточненных) границ объекта

##### 2. Сведения о характерных точках границ объекта

Обозначение характерных точек границ	Существующие координаты, м		Измененные (уточненные) координаты, м		Метод определения координат и средняя квадратическая погрешность положения характерной точки (M <sub>t</sub> ), м	Описание закрепления точки
	X	Y	X	Y		
1	2	3	4	5	6	7
973	402691.62	1200281.49	402691.62	1200281.49	Картометрический метод, 1.00	-
974	402652.21	1200303.52	402652.21	1200303.52	Картометрический метод, 1.00	-
975	402611.27	1200248.94	402611.27	1200248.94	Картометрический метод, 1.00	-
976	402642.67	1200222.15	402642.67	1200222.15	Картометрический метод, 1.00	-
977	402670.77	1200187.75	402670.77	1200187.75	Картометрический метод, 1.00	-
978	402641.73	1200154.81	402641.73	1200154.81	Картометрический метод, 1.00	-
979	402601.82	1200179.70	402601.82	1200179.70	Картометрический метод, 1.00	-
980	402576.29	1200140.62	402576.29	1200140.62	Картометрический метод, 1.00	-
981	402566.14	1200139.07	402566.14	1200139.07	Картометрический метод, 1.00	-
982	402547.36	1200087.55	402547.36	1200087.55	Картометрический метод, 1.00	-
983	402625.81	1200042.46	402625.81	1200042.46	Картометрический метод, 1.00	-
984	402603.84	1199992.07	402603.84	1199992.07	Картометрический метод, 1.00	-
985	402620.77	1199979.76	402620.77	1199979.76	Картометрический метод, 1.00	-
986	402593.01	1199922.33	402593.01	1199922.33	Картометрический метод, 1.00	-
919	402716.70	1199848.40	402716.70	1199848.40	Картометрический метод, 1.00	-
987	402992.19	1200277.96	402992.19	1200277.96	Аналитический метод, 0.10	-
988	403001.98	1200304.19	403001.98	1200304.19	Аналитический метод, 0.10	-
989	402977.81	1200313.21	402977.81	1200313.21	Аналитический метод, 0.10	-

## ТЕКСТОВОЕ И ГРАФИЧЕСКОЕ ОПИСАНИЕ

### границ территориальной зоны застройки индивидуальными жилыми домами (Ж-1) Большесундырского сельского поселения Моргаушского района Чувашской Республики

(наименование объекта)

#### Сведения о местоположении измененных (уточненных) границ объекта

#### 2. Сведения о характерных точках границ объекта

Обозначение характерных точек границ	Существующие координаты, м		Измененные (уточненные) координаты, м		Метод определения координат и средняя квадратическая погрешность положения характерной точки (M <sub>t</sub> ), м	Описание закрепления точки
	X	Y	X	Y		
1	2	3	4	5	6	7
990	402968.02	1200286.98	402968.02	1200286.98	Аналитический метод, 0.10	-
987	402992.19	1200277.96	402992.19	1200277.96	Аналитический метод, 0.10	-
991	404133.61	1198707.10	404133.61	1198707.10	Картометрический метод, 1.00	-
992	404163.36	1198735.18	404163.36	1198735.18	Картометрический метод, 1.00	-
993	404183.70	1198749.78	404183.70	1198749.78	Картометрический метод, 1.00	-
994	404205.75	1198791.17	404205.75	1198791.17	Картометрический метод, 1.00	-
995	404217.70	1198818.10	404217.70	1198818.10	Картометрический метод, 1.00	-
996	404232.95	1198809.07	404232.95	1198809.07	Картометрический метод, 1.00	-
997	404244.63	1198826.00	404244.63	1198826.00	Картометрический метод, 1.00	-
998	404240.59	1198830.57	404240.59	1198830.57	Аналитический метод, 0.30	-
999	404254.33	1198848.17	404254.33	1198848.17	Аналитический метод, 0.30	-
1000	404294.18	1198890.73	404294.18	1198890.73	Картометрический метод, 1.00	-
1001	404321.21	1198865.22	404321.21	1198865.22	Картометрический метод, 1.00	-
1002	404352.58	1198894.27	404352.58	1198894.27	Картометрический метод, 1.00	-
1003	404371.87	1198926.28	404371.87	1198926.28	Картометрический метод, 1.00	-
1004	404426.42	1199025.77	404426.42	1199025.77	Картометрический метод, 1.00	-
1005	404438.13	1199065.38	404438.13	1199065.38	Картометрический метод, 1.00	-
1006	404496.16	1199052.11	404496.16	1199052.11	Картометрический метод, 1.00	-

## ТЕКСТОВОЕ И ГРАФИЧЕСКОЕ ОПИСАНИЕ

### границ территориальной зоны застройки индивидуальными жилыми домами (Ж-1) Большесундырского сельского поселения Моргаушского района Чувашской Республики

(наименование объекта)

#### Сведения о местоположении измененных (уточненных) границ объекта

#### 2. Сведения о характерных точках границ объекта

Обозначение характерных точек границ	Существующие координаты, м		Измененные (уточненные) координаты, м		Метод определения координат и средняя квадратическая погрешность положения характерной точки (M <sub>t</sub> ), м	Описание закрепления точки
	X	Y	X	Y		
1	2	3	4	5	6	7
1007	404515.14	1199096.16	404515.14	1199096.16	Картометрический метод, 1.00	-
1008	404519.74	1199129.48	404519.74	1199129.48	Аналитический метод, 0.30	-
1009	404509.42	1199185.79	404509.42	1199185.79	Аналитический метод, 0.30	-
1010	404511.42	1199203.12	404511.42	1199203.12	Аналитический метод, 0.30	-
1011	404508.36	1199223.17	404508.36	1199223.17	Аналитический метод, 0.30	-
1012	404513.12	1199264.07	404513.12	1199264.07	Картометрический метод, 1.00	-
1013	404468.85	1199289.98	404468.85	1199289.98	Картометрический метод, 1.00	-
1014	404429.68	1199305.76	404429.68	1199305.76	Картометрический метод, 1.00	-
1015	404413.70	1199315.72	404413.70	1199315.72	Аналитический метод, 0.30	-
1016	404422.88	1199335.49	404422.88	1199335.49	Аналитический метод, 0.30	-
1017	404442.38	1199365.88	404442.38	1199365.88	Аналитический метод, 0.30	-
1018	404466.21	1199400.33	404466.21	1199400.33	Аналитический метод, 0.30	-
1019	404485.24	1199426.45	404485.24	1199426.45	Аналитический метод, 0.30	-
1020	404493.29	1199441.80	404493.29	1199441.80	Аналитический метод, 0.30	-
1021	404494.74	1199447.75	404494.74	1199447.75	Аналитический метод, 0.30	-
1022	404488.06	1199452.04	404488.06	1199452.04	Аналитический метод, 0.30	-
1023	404479.46	1199444.17	404479.46	1199444.17	Аналитический метод, 0.30	-
1024	404470.97	1199438.02	404470.97	1199438.02	Аналитический метод, 0.30	-

## ТЕКСТОВОЕ И ГРАФИЧЕСКОЕ ОПИСАНИЕ

### границ территориальной зоны застройки индивидуальными жилыми домами (Ж-1) Большесундырского сельского поселения Моргаушского района Чувашской Республики

(наименование объекта)

#### Сведения о местоположении измененных (уточненных) границ объекта

#### 2. Сведения о характерных точках границ объекта

Обозначение характерных точек границ	Существующие координаты, м		Измененные (уточненные) координаты, м		Метод определения координат и средняя квадратическая погрешность положения характерной точки (M <sub>t</sub> ), м	Описание закрепления точки
	X	Y	X	Y		
1	2	3	4	5	6	7
1025	404458.43	1199435.34	404458.43	1199435.34	Аналитический метод, 0.30	-
1026	404437.62	1199433.14	404437.62	1199433.14	Аналитический метод, 0.30	-
1027	404420.47	1199433.78	404420.47	1199433.78	Аналитический метод, 0.30	-
1028	404384.54	1199433.76	404384.54	1199433.76	Аналитический метод, 0.30	-
1029	404351.66	1199434.74	404351.66	1199434.74	Аналитический метод, 0.30	-
1030	404331.80	1199434.90	404331.80	1199434.90	Аналитический метод, 0.30	-
1031	404317.79	1199432.92	404317.79	1199432.92	Аналитический метод, 0.30	-
1032	404307.94	1199427.97	404307.94	1199427.97	Аналитический метод, 0.30	-
1033	404306.31	1199426.37	404306.31	1199426.37	Аналитический метод, 0.30	-
1034	404300.65	1199416.02	404300.65	1199416.02	Аналитический метод, 0.30	-
1035	404294.31	1199394.05	404294.31	1199394.05	Аналитический метод, 0.30	-
1036	404286.45	1199380.60	404286.45	1199380.60	Аналитический метод, 0.30	-
1037	404267.64	1199362.58	404267.64	1199362.58	Аналитический метод, 0.30	-
1038	404262.42	1199367.10	404262.42	1199367.10	Аналитический метод, 0.30	-
1039	404191.94	1199441.64	404191.94	1199441.64	Аналитический метод, 0.30	-
1040	404157.29	1199421.65	404157.29	1199421.65	Аналитический метод, 0.30	-
1041	404130.87	1199405.77	404130.87	1199405.77	Картометрический метод, 1.00	-
1042	404101.41	1199374.49	404101.41	1199374.49	Картометрический метод, 1.00	-

**ТЕКСТОВОЕ И ГРАФИЧЕСКОЕ ОПИСАНИЕ****границ территориальной зоны застройки индивидуальными жилыми домами  
(Ж-1) Большесундырского сельского поселения Моргаушского района  
Чувашской Республики**

(наименование объекта)

**Сведения о местоположении измененных (уточненных) границ объекта**

## 2. Сведения о характерных точках границ объекта

Обозначение характерных точек границ	Существующие координаты, м		Измененные (уточненные) координаты, м		Метод определения координат и средняя квадратическая погрешность положения характерной точки (M <sub>t</sub> ), м	Описание закрепления точки
	X	Y	X	Y		
1	2	3	4	5	6	7
1043	404007.45	1199250.08	404007.45	1199250.08	Картометрический метод, 1.00	-
1044	403940.87	1199170.91	403940.87	1199170.91	Картометрический метод, 1.00	-
1045	404020.92	1199095.01	404020.92	1199095.01	Картометрический метод, 1.00	-
1046	404052.69	1199116.82	404052.69	1199116.82	Аналитический метод, 0.30	-
1047	404056.85	1199109.99	404056.85	1199109.99	Аналитический метод, 0.30	-
1048	404059.96	1199112.58	404059.96	1199112.58	Аналитический метод, 0.30	-
1049	404072.45	1199130.78	404072.45	1199130.78	Аналитический метод, 0.30	-
1050	404095.91	1199159.19	404095.91	1199159.19	Аналитический метод, 0.30	-
1051	404126.59	1199188.74	404126.59	1199188.74	Аналитический метод, 0.30	-
1052	404157.67	1199220.47	404157.67	1199220.47	Аналитический метод, 0.30	-
1053	404176.49	1199240.58	404176.49	1199240.58	Аналитический метод, 0.30	-
1054	404199.95	1199261.45	404199.95	1199261.45	Аналитический метод, 0.30	-
1055	404212.71	1199275.84	404212.71	1199275.84	Аналитический метод, 0.30	-
1056	404224.41	1199292.14	404224.41	1199292.14	Аналитический метод, 0.30	-
1057	404241.41	1199318.81	404241.41	1199318.81	Аналитический метод, 0.30	-
1058	404262.12	1199345.59	404262.12	1199345.59	Аналитический метод, 0.30	-
1059	404273.22	1199356.85	404273.22	1199356.85	Аналитический метод, 0.30	-
1060	404292.40	1199375.22	404292.40	1199375.22	Аналитический метод, 0.30	-



## ТЕКСТОВОЕ И ГРАФИЧЕСКОЕ ОПИСАНИЕ

### границ территориальной зоны застройки индивидуальными жилыми домами (Ж-1) Большесундырского сельского поселения Моргаушского района Чувашской Республики

(наименование объекта)

#### Сведения о местоположении измененных (уточненных) границ объекта

#### 2. Сведения о характерных точках границ объекта

Обозначение характерных точек границ	Существующие координаты, м		Измененные (уточненные) координаты, м		Метод определения координат и средняя квадратическая погрешность положения характерной точки (M <sub>t</sub> ), м	Описание закрепления точки
	X	Y	X	Y		
1	2	3	4	5	6	7
1061	404301.49	1199390.45	404301.49	1199390.45	Аналитический метод, 0.30	-
1062	404307.89	1199412.58	404307.89	1199412.58	Аналитический метод, 0.30	-
1063	404312.75	1199421.46	404312.75	1199421.46	Аналитический метод, 0.30	-
1064	404319.62	1199425.09	404319.62	1199425.09	Аналитический метод, 0.30	-
1065	404332.04	1199426.88	404332.04	1199426.88	Аналитический метод, 0.30	-
1066	404351.47	1199426.73	404351.47	1199426.73	Аналитический метод, 0.30	-
1067	404384.36	1199425.77	404384.36	1199425.77	Аналитический метод, 0.30	-
1068	404420.24	1199425.77	404420.24	1199425.77	Аналитический метод, 0.30	-
1069	404437.60	1199425.13	404437.60	1199425.13	Аналитический метод, 0.30	-
1070	404459.49	1199427.42	404459.49	1199427.42	Аналитический метод, 0.30	-
1071	404473.46	1199430.38	404473.46	1199430.38	Аналитический метод, 0.30	-
1072	404480.89	1199435.33	404480.89	1199435.33	Аналитический метод, 0.30	-
1073	404478.60	1199430.91	404478.60	1199430.91	Аналитический метод, 0.30	-
1074	404459.72	1199405.00	404459.72	1199405.00	Аналитический метод, 0.30	-
1075	404435.77	1199370.37	404435.77	1199370.37	Аналитический метод, 0.30	-
1076	404415.99	1199339.58	404415.99	1199339.58	Аналитический метод, 0.30	-
1077	404406.36	1199318.91	404406.36	1199318.91	Аналитический метод, 0.30	-
1078	404400.40	1199311.51	404400.40	1199311.51	Аналитический метод, 0.30	-

## ТЕКСТОВОЕ И ГРАФИЧЕСКОЕ ОПИСАНИЕ

### границ территориальной зоны застройки индивидуальными жилыми домами (Ж-1) Большесундырского сельского поселения Моргаушского района Чувашской Республики

(наименование объекта)

#### Сведения о местоположении измененных (уточненных) границ объекта

##### 2. Сведения о характерных точках границ объекта

Обозначение характерных точек границ	Существующие координаты, м		Измененные (уточненные) координаты, м		Метод определения координат и средняя квадратическая погрешность положения характерной точки (M <sub>t</sub> ), м	Описание закрепления точки
	X	Y	X	Y		
1	2	3	4	5	6	7
1079	404342.15	1199318.99	404342.15	1199318.9 9	Аналитический метод, 0.30	-
1080	404327.89	1199307.12	404327.89	1199307.1 2	Аналитический метод, 0.30	-
1081	404318.35	1199286.84	404318.35	1199286.8 4	Аналитический метод, 0.30	-
1082	404263.63	1199224.97	404263.63	1199224.9 7	Аналитический метод, 0.30	-
1083	404256.50	1199204.66	404256.50	1199204.6 6	Аналитический метод, 0.30	-
1084	404244.60	1199198.75	404244.60	1199198.7 5	Аналитический метод, 0.30	-
1085	404237.47	1199182.07	404237.47	1199182.0 7	Аналитический метод, 0.30	-
1086	404217.25	1199166.65	404217.25	1199166.6 5	Аналитический метод, 0.30	-
1087	404208.90	1199087.75	404208.90	1199087.7 5	Аналитический метод, 0.30	-
1088	404088.13	1198970.64	404088.13	1198970.6 4	Картометрический метод, 1.00	-
1089	404058.70	1198922.90	404058.70	1198922.9 0	Картометрический метод, 1.00	-
1090	404051.79	1198877.44	404051.79	1198877.4 4	Картометрический метод, 1.00	-
1091	404050.82	1198860.10	404050.82	1198860.1 0	Картометрический метод, 1.00	-
1092	404091.58	1198853.79	404091.58	1198853.7 9	Картометрический метод, 1.00	-
1093	404086.10	1198830.23	404086.10	1198830.2 3	Аналитический метод, 0.30	-
1094	404081.37	1198804.22	404081.37	1198804.2 2	Аналитический метод, 0.30	-
1095	404078.32	1198778.10	404078.32	1198778.1 0	Аналитический метод, 0.30	-
1096	404086.09	1198777.36	404086.09	1198777.3 6	Аналитический метод, 0.30	-

## ТЕКСТОВОЕ И ГРАФИЧЕСКОЕ ОПИСАНИЕ

### границ территориальной зоны застройки индивидуальными жилыми домами (Ж-1) Большесундырского сельского поселения Моргаушского района Чувашской Республики

(наименование объекта)

#### Сведения о местоположении измененных (уточненных) границ объекта

##### 2. Сведения о характерных точках границ объекта

Обозначение характерных точек границ	Существующие координаты, м		Измененные (уточненные) координаты, м		Метод определения координат и средняя квадратическая погрешность положения характерной точки (M <sub>t</sub> ), м	Описание закрепления точки
	X	Y	X	Y		
1	2	3	4	5	6	7
1097	404097.79	1198767.79	404097.79	1198767.7 9	Картометрический метод, 1.00	-
1098	404101.39	1198716.87	404101.39	1198716.8 7	Картометрический метод, 1.00	-
991	404133.61	1198707.10	404133.61	1198707.1 0	Картометрический метод, 1.00	-
1099	404427.38	1199045.96	404427.38	1199045.9 6	Аналитический метод, 0.10	-
1100	404431.56	1199065.84	404431.56	1199065.8 4	Аналитический метод, 0.10	-
1101	404411.99	1199069.96	404411.99	1199069.9 6	Аналитический метод, 0.10	-
1102	404407.80	1199050.08	404407.80	1199050.0 8	Аналитический метод, 0.10	-
1099	404427.38	1199045.96	404427.38	1199045.9 6	Аналитический метод, 0.10	-
1103	404295.11	1196051.88	404295.11	1196051.8 8	Картометрический метод, 1.00	-
1104	404322.80	1196073.89	404322.80	1196073.8 9	Картометрический метод, 1.00	-
1105	404387.18	1196180.43	404387.18	1196180.4 3	Картометрический метод, 1.00	-
1106	404386.96	1196209.99	404386.96	1196209.9 9	Картометрический метод, 1.00	-
1107	404396.74	1196219.00	404396.74	1196219.0 0	Картометрический метод, 1.00	-
1108	404409.75	1196236.90	404409.75	1196236.9 0	Картометрический метод, 1.00	-
1109	404402.08	1196253.36	404402.08	1196253.3 6	Картометрический метод, 1.00	-
1110	404440.22	1196288.72	404440.22	1196288.7 2	Картометрический метод, 1.00	-
1111	404375.99	1196393.54	404375.99	1196393.5 4	Картометрический метод, 1.00	-
1112	404285.81	1196310.41	404285.81	1196310.4 1	Картометрический метод, 1.00	-

## ТЕКСТОВОЕ И ГРАФИЧЕСКОЕ ОПИСАНИЕ

### границ территориальной зоны застройки индивидуальными жилыми домами (Ж-1) Большесундырского сельского поселения Моргаушского района Чувашской Республики

(наименование объекта)

#### Сведения о местоположении измененных (уточненных) границ объекта

#### 2. Сведения о характерных точках границ объекта

Обозначение характерных точек границ	Существующие координаты, м		Измененные (уточненные) координаты, м		Метод определения координат и средняя квадратическая погрешность положения характерной точки (M <sub>t</sub> ), м	Описание закрепления точки
	X	Y	X	Y		
1	2	3	4	5	6	7
1113	404265.20	1196332.20	404265.20	1196332.20	Картометрический метод, 1.00	-
1114	404225.60	1196347.66	404225.60	1196347.66	Картометрический метод, 1.00	-
1115	404197.53	1196386.94	404197.53	1196386.94	Картометрический метод, 1.00	-
1116	404175.08	1196374.98	404175.08	1196374.98	Картометрический метод, 1.00	-
1117	404173.30	1196379.85	404173.30	1196379.85	Картометрический метод, 1.00	-
1118	404164.39	1196374.82	404164.39	1196374.82	Картометрический метод, 1.00	-
1119	404127.75	1196352.68	404127.75	1196352.68	Картометрический метод, 1.00	-
1120	404113.75	1196364.56	404113.75	1196364.56	Картометрический метод, 1.00	-
1121	404097.61	1196484.05	404097.61	1196484.05	Картометрический метод, 1.00	-
1122	404177.02	1196499.55	404177.02	1196499.55	Картометрический метод, 1.00	-
1123	404201.19	1196513.84	404201.19	1196513.84	Аналитический метод, 0.10	-
1124	404217.64	1196522.61	404217.64	1196522.61	Аналитический метод, 0.10	-
1125	404245.86	1196548.76	404245.86	1196548.76	Аналитический метод, 0.30	-
1126	404266.08	1196562.80	404266.08	1196562.80	Аналитический метод, 0.30	-
1127	404314.35	1196594.51	404314.35	1196594.51	Картометрический метод, 1.00	-
1128	404233.84	1196721.71	404233.84	1196721.71	Картометрический метод, 1.00	-
1129	404223.50	1196733.11	404223.50	1196733.11	Аналитический метод, 0.30	-
1130	404218.59	1196739.27	404218.59	1196739.27	Аналитический метод, 0.30	-

## ТЕКСТОВОЕ И ГРАФИЧЕСКОЕ ОПИСАНИЕ

### границ территориальной зоны застройки индивидуальными жилыми домами (Ж-1) Большесундырского сельского поселения Моргаушского района Чувашской Республики

(наименование объекта)

#### Сведения о местоположении измененных (уточненных) границ объекта

#### 2. Сведения о характерных точках границ объекта

Обозначение характерных точек границ	Существующие координаты, м		Измененные (уточненные) координаты, м		Метод определения координат и средняя квадратическая погрешность положения характерной точки (M <sub>t</sub> ), м	Описание закрепления точки
	X	Y	X	Y		
1	2	3	4	5	6	7
1131	404193.81	1196722.83	404193.81	1196722.83	Картометрический метод, 1.00	-
1132	404132.53	1196835.34	404132.53	1196835.34	Картометрический метод, 1.00	-
1133	404078.68	1196802.78	404078.68	1196802.78	Аналитический метод, 0.30	-
1134	404057.35	1196789.97	404057.35	1196789.97	Аналитический метод, 0.30	-
1135	404049.97	1196794.51	404049.97	1196794.51	Аналитический метод, 0.30	-
1136	404036.19	1196817.13	404036.19	1196817.13	Аналитический метод, 0.30	-
1137	403991.22	1196882.45	403991.22	1196882.45	Картометрический метод, 1.00	-
1138	403946.45	1196957.71	403946.45	1196957.71	Картометрический метод, 1.00	-
1139	403961.99	1196969.92	403961.99	1196969.92	Аналитический метод, 0.30	-
1140	403946.25	1196990.35	403946.25	1196990.35	Аналитический метод, 0.30	-
1141	403932.78	1196979.81	403932.78	1196979.81	Картометрический метод, 1.00	-
1142	403915.43	1197009.14	403915.43	1197009.14	Аналитический метод, 0.07	-
1143	403877.35	1197069.42	403877.35	1197069.42	Картометрический метод, 1.00	-
1144	403822.62	1197162.78	403822.62	1197162.78	Аналитический метод, 0.30	-
1145	403807.31	1197186.92	403807.31	1197186.92	Аналитический метод, 0.30	-
1146	403809.97	1197189.73	403809.97	1197189.73	Картометрический метод, 1.00	-
1147	403795.74	1197212.75	403795.74	1197212.75	Картометрический метод, 1.00	-
1148	403739.47	1197289.03	403739.47	1197289.03	Картометрический метод, 1.00	-

**ТЕКСТОВОЕ И ГРАФИЧЕСКОЕ ОПИСАНИЕ****границ территориальной зоны застройки индивидуальными жилыми домами  
(Ж-1) Большесундырского сельского поселения Моргаушского района  
Чувашской Республики**

(наименование объекта)

**Сведения о местоположении измененных (уточненных) границ объекта**

## 2. Сведения о характерных точках границ объекта

Обозначение характерных точек границ	Существующие координаты, м		Измененные (уточненные) координаты, м		Метод определения координат и средняя квадратическая погрешность положения характерной точки (M <sub>t</sub> ), м	Описание закрепления точки
	X	Y	X	Y		
1	2	3	4	5	6	7
1149	403708.15	1197316.10	403708.15	1197316.10	Аналитический метод, 0.30	-
1150	403660.82	1197342.44	403660.82	1197342.44	Аналитический метод, 0.30	-
1151	403659.57	1197346.77	403659.57	1197346.77	Картометрический метод, 1.00	-
1152	403733.47	1197398.24	403733.47	1197398.24	Аналитический метод, 0.30	-
1153	403848.23	1197473.29	403848.23	1197473.29	Аналитический метод, 0.30	-
1154	403836.14	1197491.66	403836.14	1197491.66	Аналитический метод, 0.30	-
1155	403745.23	1197446.52	403745.23	1197446.52	Аналитический метод, 0.07	-
1156	403728.33	1197483.16	403728.33	1197483.16	Аналитический метод, 0.07	-
1157	403703.01	1197466.76	403703.01	1197466.76	Аналитический метод, 0.07	-
1158	403695.93	1197482.15	403695.93	1197482.15	Картометрический метод, 1.00	-
1159	403669.79	1197468.72	403669.79	1197468.72	Аналитический метод, 0.30	-
1160	403645.17	1197455.28	403645.17	1197455.28	Аналитический метод, 0.10	-
1161	403644.48	1197454.90	403644.48	1197454.90	Аналитический метод, 0.10	-
1162	403620.17	1197444.25	403620.17	1197444.25	Аналитический метод, 0.10	-
1163	403618.19	1197443.39	403618.19	1197443.39	Аналитический метод, 0.10	-
1164	403608.94	1197466.70	403608.94	1197466.70	Картометрический метод, 0.10	-
1165	403593.00	1197465.22	403593.00	1197465.22	Картометрический метод, 1.00	-
1166	403581.25	1197460.59	403581.25	1197460.59	Картометрический метод, 1.00	-

## ТЕКСТОВОЕ И ГРАФИЧЕСКОЕ ОПИСАНИЕ

### границ территориальной зоны застройки индивидуальными жилыми домами (Ж-1) Большесундырского сельского поселения Моргаушского района Чувашской Республики

(наименование объекта)

#### Сведения о местоположении измененных (уточненных) границ объекта

#### 2. Сведения о характерных точках границ объекта

Обозначение характерных точек границ	Существующие координаты, м		Измененные (уточненные) координаты, м		Метод определения координат и средняя квадратическая погрешность положения характерной точки (M <sub>t</sub> ), м	Описание закрепления точки
	X	Y	X	Y		
1	2	3	4	5	6	7
1167	403556.25	1197444.85	403556.25	1197444.85	Картометрический метод, 1.00	-
1168	403505.59	1197400.44	403505.59	1197400.44	Аналитический метод, 0.30	-
1169	403480.23	1197381.83	403480.23	1197381.83	Аналитический метод, 0.30	-
1170	403455.45	1197361.54	403455.45	1197361.54	Картометрический метод, 1.00	-
1171	403374.10	1197322.20	403374.10	1197322.20	Картометрический метод, 1.00	-
1172	403348.11	1197351.69	403348.11	1197351.69	Картометрический метод, 1.00	-
1173	403331.41	1197407.14	403331.41	1197407.14	Картометрический метод, 1.00	-
1174	403356.30	1197412.86	403356.30	1197412.86	Картометрический метод, 1.00	-
1175	403352.09	1197443.37	403352.09	1197443.37	Аналитический метод, 0.30	-
1176	403349.00	1197465.22	403349.00	1197465.22	Аналитический метод, 0.30	-
1177	403333.56	1197524.13	403333.56	1197524.13	Аналитический метод, 0.30	-
1178	403326.33	1197552.44	403326.33	1197552.44	Аналитический метод, 0.30	-
1179	403323.23	1197568.25	403323.23	1197568.25	Аналитический метод, 0.07	-
1180	403166.49	1197559.66	403166.49	1197559.66	Картометрический метод, 1.00	-
1181	403007.51	1197543.67	403007.51	1197543.67	Картометрический метод, 1.00	-
1182	403031.78	1197275.72	403031.78	1197275.72	Аналитический метод, 0.30	-
1183	403033.47	1197250.04	403033.47	1197250.04	Аналитический метод, 0.30	-
1184	403033.93	1197208.47	403033.93	1197208.47	Аналитический метод, 0.30	-

**ТЕКСТОВОЕ И ГРАФИЧЕСКОЕ ОПИСАНИЕ****границ территориальной зоны застройки индивидуальными жилыми домами  
(Ж-1) Большесундырского сельского поселения Моргаушского района  
Чувашской Республики**

(наименование объекта)

**Сведения о местоположении измененных (уточненных) границ объекта**

## 2. Сведения о характерных точках границ объекта

Обозначение характерных точек границ	Существующие координаты, м		Измененные (уточненные) координаты, м		Метод определения координат и средняя квадратическая погрешность положения характерной точки (M <sub>t</sub> ), м	Описание закрепления точки
	X	Y	X	Y		
1	2	3	4	5	6	7
1185	403039.54	1197179.17	403039.54	1197179.17	Аналитический метод, 0.30	-
1186	403009.39	1197171.16	403009.39	1197171.16	Картометрический метод, 1.00	-
1187	403009.17	1197168.81	403009.17	1197168.81	Картометрический метод, 1.00	-
1188	403009.20	1197168.63	403009.20	1197168.63	Картометрический метод, 1.00	-
1189	403009.15	1197168.62	403009.15	1197168.62	Картометрический метод, 1.00	-
1190	403005.31	1197127.55	403005.31	1197127.55	Картометрический метод, 1.00	-
1191	402937.53	1197110.01	402937.53	1197110.01	Картометрический метод, 1.00	-
1192	402899.28	1197099.61	402899.28	1197099.61	Картометрический метод, 1.00	-
1193	402899.95	1197065.97	402899.95	1197065.97	Картометрический метод, 1.00	-
1194	402936.53	1196969.90	402936.53	1196969.90	Картометрический метод, 1.00	-
1195	402936.70	1196961.79	402936.70	1196961.79	Картометрический метод, 1.00	-
1196	402934.10	1196952.67	402934.10	1196952.67	Картометрический метод, 1.00	-
1197	402929.90	1196943.82	402929.90	1196943.82	Картометрический метод, 1.00	-
1198	402932.49	1196937.98	402932.49	1196937.98	Картометрический метод, 1.00	-
1199	402938.65	1196935.25	402938.65	1196935.25	Картометрический метод, 1.00	-
1200	402941.95	1196934.26	402941.95	1196934.26	Картометрический метод, 1.00	-
1201	402958.55	1196931.32	402958.55	1196931.32	Картометрический метод, 1.00	-
1202	402965.40	1196889.90	402965.40	1196889.90	Аналитический метод, 0.30	-



**ТЕКСТОВОЕ И ГРАФИЧЕСКОЕ ОПИСАНИЕ****границ территориальной зоны застройки индивидуальными жилыми домами  
(Ж-1) Большесундырского сельского поселения Моргаушского района  
Чувашской Республики**

(наименование объекта)

**Сведения о местоположении измененных (уточненных) границ объекта**

## 2. Сведения о характерных точках границ объекта

Обозначение характерных точек границ	Существующие координаты, м		Измененные (уточненные) координаты, м		Метод определения координат и средняя квадратическая погрешность положения характерной точки (M <sub>t</sub> ), м	Описание закрепления точки
	X	Y	X	Y		
1	2	3	4	5	6	7
1203	402977.40	1196862.77	402977.40	1196862.7 7	Аналитический метод, 0.30	-
1204	403012.82	1196858.97	403012.82	1196858.9 7	Аналитический метод, 0.07	-
1205	403015.48	1196846.25	403015.48	1196846.2 5	Картометрический метод, 1.00	-
1206	403069.52	1196848.97	403069.52	1196848.9 7	Картометрический метод, 1.00	-
1207	403135.71	1196829.99	403135.71	1196829.9 9	Картометрический метод, 1.00	-
1208	403156.77	1196800.86	403156.77	1196800.8 6	Картометрический метод, 1.00	-
1209	403211.59	1196786.47	403211.59	1196786.4 7	Аналитический метод, 0.30	-
1210	403227.76	1196783.93	403227.76	1196783.9 3	Аналитический метод, 0.30	-
1211	403257.22	1196781.54	403257.22	1196781.5 4	Картометрический метод, 1.00	-
1212	403272.90	1196783.76	403272.90	1196783.7 6	Картометрический метод, 1.00	-
1213	403267.56	1196827.35	403267.56	1196827.3 5	Картометрический метод, 1.00	-
1214	403428.89	1196846.89	403428.89	1196846.8 9	Аналитический метод, 0.30	-
1215	403480.79	1196855.47	403480.79	1196855.4 7	Аналитический метод, 0.30	-
1216	403476.70	1196884.06	403476.70	1196884.0 6	Аналитический метод, 0.30	-
1217	403560.18	1196890.08	403560.18	1196890.0 8	Аналитический метод, 0.30	-
1218	403557.88	1196859.29	403557.88	1196859.2 9	Аналитический метод, 0.30	-
1219	403570.11	1196813.80	403570.11	1196813.8 0	Аналитический метод, 0.30	-
1220	403628.95	1196826.18	403628.95	1196826.1 8	Аналитический метод, 0.07	-

## ТЕКСТОВОЕ И ГРАФИЧЕСКОЕ ОПИСАНИЕ

### границ территориальной зоны застройки индивидуальными жилыми домами (Ж-1) Большесундырского сельского поселения Моргаушского района Чувашской Республики

(наименование объекта)

#### Сведения о местоположении измененных (уточненных) границ объекта

#### 2. Сведения о характерных точках границ объекта

Обозначение характерных точек границ	Существующие координаты, м		Измененные (уточненные) координаты, м		Метод определения координат и средняя квадратическая погрешность положения характерной точки (M <sub>t</sub> ), м	Описание закрепления точки
	X	Y	X	Y		
1	2	3	4	5	6	7
1221	403662.73	1196833.29	403662.73	1196833.29	Аналитический метод, 0.07	-
1222	403681.11	1196855.52	403681.11	1196855.52	Аналитический метод, 0.07	-
1223	403708.56	1196840.02	403708.56	1196840.02	Картометрический метод, 1.00	-
1224	403698.11	1196776.75	403698.11	1196776.75	Картометрический метод, 1.00	-
1225	403700.33	1196752.63	403700.33	1196752.63	Картометрический метод, 1.00	-
1226	403748.05	1196720.03	403748.05	1196720.03	Картометрический метод, 1.00	-
1227	403772.38	1196704.92	403772.38	1196704.92	Картометрический метод, 1.00	-
1228	403798.85	1196632.20	403798.85	1196632.20	Картометрический метод, 1.00	-
1229	403822.98	1196599.96	403822.98	1196599.96	Картометрический метод, 1.00	-
1230	403835.10	1196569.60	403835.10	1196569.60	Картометрический метод, 1.00	-
1231	403846.33	1196539.69	403846.33	1196539.69	Картометрический метод, 1.00	-
1232	403826.87	1196522.34	403826.87	1196522.34	Картометрический метод, 1.00	-
1233	403832.17	1196492.00	403832.17	1196492.00	Картометрический метод, 1.00	-
1234	403843.04	1196470.86	403843.04	1196470.86	Картометрический метод, 1.00	-
1235	403870.58	1196487.94	403870.58	1196487.94	Картометрический метод, 1.00	-
1236	403886.03	1196461.96	403886.03	1196461.96	Картометрический метод, 1.00	-
1237	403899.05	1196357.06	403899.05	1196357.06	Аналитический метод, 0.30	-
1238	403890.50	1196337.66	403890.50	1196337.66	Аналитический метод, 0.30	-

**ТЕКСТОВОЕ И ГРАФИЧЕСКОЕ ОПИСАНИЕ****границ территориальной зоны застройки индивидуальными жилыми домами  
(Ж-1) Большесундырского сельского поселения Моргаушского района  
Чувашской Республики**

(наименование объекта)

**Сведения о местоположении измененных (уточненных) границ объекта**

## 2. Сведения о характерных точках границ объекта

Обозначение характерных точек границ	Существующие координаты, м		Измененные (уточненные) координаты, м		Метод определения координат и средняя квадратическая погрешность положения характерной точки (M <sub>t</sub> ), м	Описание закрепления точки
	X	Y	X	Y		
1	2	3	4	5	6	7
1239	403886.86	1196318.51	403886.86	1196318.51	Аналитический метод, 0.30	-
1240	403881.64	1196312.06	403881.64	1196312.06	Аналитический метод, 0.30	-
1241	403873.04	1196299.31	403873.04	1196299.31	Аналитический метод, 0.30	-
1242	403861.38	1196287.62	403861.38	1196287.62	Аналитический метод, 0.30	-
1243	403854.46	1196272.56	403854.46	1196272.56	Аналитический метод, 0.30	-
1244	403850.62	1196253.04	403850.62	1196253.04	Аналитический метод, 0.30	-
1245	403851.39	1196239.83	403851.39	1196239.83	Аналитический метод, 0.30	-
1246	403850.98	1196224.72	403850.98	1196224.72	Аналитический метод, 0.30	-
1247	403847.16	1196205.35	403847.16	1196205.35	Аналитический метод, 0.30	-
1248	403842.42	1196179.82	403842.42	1196179.82	Аналитический метод, 0.30	-
1249	403844.47	1196158.75	403844.47	1196158.75	Аналитический метод, 0.30	-
1250	403849.31	1196140.80	403849.31	1196140.80	Аналитический метод, 0.30	-
1251	403856.32	1196126.74	403856.32	1196126.74	Аналитический метод, 0.30	-
1252	403876.46	1196103.63	403876.46	1196103.63	Аналитический метод, 0.30	-
1253	403884.92	1196089.49	403884.92	1196089.49	Аналитический метод, 0.30	-
1254	403892.56	1196074.60	403892.56	1196074.60	Аналитический метод, 0.30	-
1255	403898.92	1196060.13	403898.92	1196060.13	Аналитический метод, 0.30	-
1256	403904.61	1196050.56	403904.61	1196050.56	Аналитический метод, 0.30	-

## ТЕКСТОВОЕ И ГРАФИЧЕСКОЕ ОПИСАНИЕ

### границ территориальной зоны застройки индивидуальными жилыми домами (Ж-1) Большесундырского сельского поселения Моргаушского района Чувашской Республики

(наименование объекта)

#### Сведения о местоположении измененных (уточненных) границ объекта

#### 2. Сведения о характерных точках границ объекта

Обозначение характерных точек границ	Существующие координаты, м		Измененные (уточненные) координаты, м		Метод определения координат и средняя квадратическая погрешность положения характерной точки (M <sub>t</sub> ), м	Описание закрепления точки
	X	Y	X	Y		
1	2	3	4	5	6	7
1257	403937.69	1195998.09	403937.69	1195998.09	Аналитический метод, 0.30	-
1258	403959.91	1195960.80	403959.91	1195960.80	Аналитический метод, 0.30	-
1259	403968.27	1195949.09	403968.27	1195949.09	Аналитический метод, 0.30	-
1260	403970.08	1195947.70	403970.08	1195947.70	Аналитический метод, 0.30	-
1261	403976.74	1195947.11	403976.74	1195947.11	Аналитический метод, 0.30	-
1262	403984.96	1195947.75	403984.96	1195947.75	Аналитический метод, 0.30	-
1263	403989.25	1195949.47	403989.25	1195949.47	Аналитический метод, 0.30	-
1264	404003.00	1195959.06	404003.00	1195959.06	Аналитический метод, 0.30	-
1265	404022.70	1195968.10	404022.70	1195968.10	Аналитический метод, 0.30	-
1266	404049.75	1195978.85	404049.75	1195978.85	Аналитический метод, 0.30	-
1267	404069.72	1195986.71	404069.72	1195986.71	Аналитический метод, 0.30	-
1268	404098.80	1195993.47	404098.80	1195993.47	Аналитический метод, 0.30	-
1269	404113.71	1196003.63	404113.71	1196003.63	Аналитический метод, 0.30	-
1270	404132.88	1196011.18	404132.88	1196011.18	Картометрический метод, 1.00	-
1271	404246.19	1196062.88	404246.19	1196062.88	Картометрический метод, 1.00	-
1103	404295.11	1196051.88	404295.11	1196051.88	Картометрический метод, 1.00	-
1272	402925.12	1197953.50	402925.12	1197953.50	Картометрический метод, 1.00	-
1273	402915.18	1197973.09	402915.18	1197973.09	Картометрический метод, 1.00	-

## ТЕКСТОВОЕ И ГРАФИЧЕСКОЕ ОПИСАНИЕ

### границ территориальной зоны застройки индивидуальными жилыми домами (Ж-1) Большесундырского сельского поселения Моргаушского района Чувашской Республики

(наименование объекта)

#### Сведения о местоположении измененных (уточненных) границ объекта

##### 2. Сведения о характерных точках границ объекта

Обозначение характерных точек границ	Существующие координаты, м		Измененные (уточненные) координаты, м		Метод определения координат и средняя квадратическая погрешность положения характерной точки (M <sub>t</sub> ), м	Описание закрепления точки
	X	Y	X	Y		
1	2	3	4	5	6	7
1274	402793.61	1198111.64	402793.61	1198111.64	Картометрический метод, 1.00	-
1275	402799.57	1198117.09	402799.57	1198117.09	Картометрический метод, 1.00	-
1276	402750.38	1198156.39	402750.38	1198156.39	Картометрический метод, 1.00	-
1277	402706.32	1198204.16	402706.32	1198204.16	Картометрический метод, 1.00	-
1278	402598.90	1198117.83	402598.90	1198117.83	Аналитический метод, 0.30	-
1279	402593.02	1198112.57	402593.02	1198112.57	Аналитический метод, 0.30	-
1280	402484.79	1198025.91	402484.79	1198025.91	Картометрический метод, 1.00	-
1281	402610.00	1197888.13	402610.00	1197888.13	Картометрический метод, 1.00	-
1282	402680.47	1197939.43	402680.47	1197939.43	Картометрический метод, 1.00	-
1283	402698.56	1197951.30	402698.56	1197951.30	Картометрический метод, 1.00	-
1284	402776.87	1197851.27	402776.87	1197851.27	Картометрический метод, 1.00	-
1285	402789.92	1197859.91	402789.92	1197859.91	Аналитический метод, 0.30	-
1286	402796.39	1197864.65	402796.39	1197864.65	Аналитический метод, 0.30	-
1287	402803.29	1197875.74	402803.29	1197875.74	Картометрический метод, 1.00	-
1288	402896.73	1197933.92	402896.73	1197933.92	Картометрический метод, 1.00	-
1272	402925.12	1197953.50	402925.12	1197953.50	Картометрический метод, 1.00	-
1289	-	-	405850.10	1199283.27	Картометрический метод, 1.00	-
1290	-	-	405905.07	1199315.50	Аналитический метод, 0.30	-

## ТЕКСТОВОЕ И ГРАФИЧЕСКОЕ ОПИСАНИЕ

### границ территориальной зоны застройки индивидуальными жилыми домами (Ж-1) Большесундырского сельского поселения Моргаушского района Чувашской Республики

(наименование объекта)

#### Сведения о местоположении измененных (уточненных) границ объекта

#### 2. Сведения о характерных точках границ объекта

Обозначение характерных точек границ	Существующие координаты, м		Измененные (уточненные) координаты, м		Метод определения координат и средняя квадратическая погрешность положения характерной точки (M <sub>t</sub> ), м	Описание закрепления точки
	X	Y	X	Y		
1	2	3	4	5	6	7
1291	-	-	405930.12	1199330.4 1	Аналитический метод, 0.30	-
1292	-	-	405956.23	1199345.9 3	Аналитический метод, 0.30	-
1293	-	-	405981.19	1199360.8 0	Аналитический метод, 0.30	-
1294	-	-	406001.90	1199376.8 6	Аналитический метод, 0.30	-
1295	-	-	406005.01	1199398.9 1	Картометрический метод, 1.00	-
1296	-	-	406046.08	1199448.6 3	Картометрический метод, 1.00	-
1297	-	-	406032.92	1199501.6 9	Картометрический метод, 1.00	-
1298	-	-	406092.32	1199532.8 1	Картометрический метод, 1.00	-
1299	-	-	406156.73	1199558.3 3	Картометрический метод, 1.00	-
1300	-	-	406169.89	1199554.1 6	Картометрический метод, 1.00	-
1301	-	-	406194.03	1199543.1 8	Картометрический метод, 1.00	-
1302	-	-	406200.96	1199540.9 3	Картометрический метод, 1.00	-
1303	-	-	406208.38	1199539.6 8	Картометрический метод, 1.00	-
1304	-	-	406223.23	1199538.9 1	Картометрический метод, 1.00	-
1305	-	-	406234.78	1199538.6 3	Картометрический метод, 1.00	-
1306	-	-	406259.93	1199536.6 0	Картометрический метод, 1.00	-
1307	-	-	406287.80	1199533.9 3	Картометрический метод, 1.00	-
1308	-	-	406287.61	1199529.1 7	Аналитический метод, 0.30	-

## ТЕКСТОВОЕ И ГРАФИЧЕСКОЕ ОПИСАНИЕ

### границ территориальной зоны застройки индивидуальными жилыми домами (Ж-1) Большесундырского сельского поселения Моргаушского района Чувашской Республики

(наименование объекта)

#### Сведения о местоположении измененных (уточненных) границ объекта

##### 2. Сведения о характерных точках границ объекта

Обозначение характерных точек границ	Существующие координаты, м		Измененные (уточненные) координаты, м		Метод определения координат и средняя квадратическая погрешность положения характерной точки (M <sub>t</sub> ), м	Описание закрепления точки
	X	Y	X	Y		
1	2	3	4	5	6	7
1309	-	-	406199.07	1199535.2 2	Аналитический метод, 0.30	-
1310	-	-	406252.64	1199453.8 5	Аналитический метод, 0.30	-
1311	-	-	406284.76	1199455.1 9	Аналитический метод, 0.30	-
1312	-	-	406289.58	1199455.3 8	Аналитический метод, 0.30	-
1313	-	-	406291.46	1199496.6 6	Картометрический метод, 1.00	-
1314	-	-	406302.08	1199533.6 3	Картометрический метод, 1.00	-
1315	-	-	406315.76	1199545.7 9	Картометрический метод, 1.00	-
1316	-	-	406321.27	1199536.7 1	Картометрический метод, 1.00	-
1317	-	-	406320.86	1199497.5 8	Картометрический метод, 1.00	-
1318	-	-	406383.61	1199501.3 9	Картометрический метод, 1.00	-
1319	-	-	406477.09	1199512.1 5	Картометрический метод, 1.00	-
1320	-	-	406567.19	1199517.1 0	Аналитический метод, 0.07	-
1321	-	-	406664.54	1199529.8 3	Аналитический метод, 0.07	-
1322	-	-	406817.41	1199550.6 0	Картометрический метод, 1.00	-
1323	-	-	406831.73	1199473.9 7	Аналитический метод, 0.30	-
1324	-	-	406865.56	1199473.5 4	Аналитический метод, 0.30	-
1325	-	-	406893.14	1199479.1 4	Аналитический метод, 0.10	-
1326	-	-	406952.47	1199489.7 6	Аналитический метод, 0.30	-

## ТЕКСТОВОЕ И ГРАФИЧЕСКОЕ ОПИСАНИЕ

### границ территориальной зоны застройки индивидуальными жилыми домами (Ж-1) Большесундырского сельского поселения Моргаушского района Чувашской Республики

(наименование объекта)

#### Сведения о местоположении измененных (уточненных) границ объекта

##### 2. Сведения о характерных точках границ объекта

Обозначение характерных точек границ	Существующие координаты, м		Измененные (уточненные) координаты, м		Метод определения координат и средняя квадратическая погрешность положения характерной точки (M <sub>t</sub> ), м	Описание закрепления точки
	X	Y	X	Y		
1	2	3	4	5	6	7
1327	-	-	407015.27	1199500.58	Картометрический метод, 1.00	-
1328	-	-	407000.33	1199590.99	Аналитический метод, 0.30	-
1329	-	-	406995.67	1199618.92	Аналитический метод, 0.30	-
1330	-	-	406991.25	1199639.91	Картометрический метод, 1.00	-
1331	-	-	406985.25	1199822.10	Картометрический метод, 1.00	-
1332	-	-	407002.61	1199822.93	Аналитический метод, 0.10	-
1333	-	-	407032.21	1199821.75	Аналитический метод, 0.10	-
1334	-	-	407048.52	1199820.41	Аналитический метод, 0.10	-
1335	-	-	407050.58	1199820.06	Аналитический метод, 0.10	-
1336	-	-	407056.68	1199819.51	Аналитический метод, 0.10	-
1337	-	-	407133.97	1199816.22	Аналитический метод, 0.10	-
1338	-	-	407157.29	1199815.54	Аналитический метод, 0.10	-
1339	-	-	407181.06	1199811.45	Картометрический метод, 1.00	-
1340	-	-	407196.79	1199716.24	Картометрический метод, 1.00	-
1341	-	-	407211.64	1199690.28	Картометрический метод, 1.00	-
1342	-	-	407334.78	1199686.06	Картометрический метод, 1.00	-
1343	-	-	407363.55	1199672.11	Аналитический метод, 0.07	-
1344	-	-	407447.88	1199669.84	Аналитический метод, 0.07	-



## ТЕКСТОВОЕ И ГРАФИЧЕСКОЕ ОПИСАНИЕ

### границ территориальной зоны застройки индивидуальными жилыми домами (Ж-1) Большесундырского сельского поселения Моргаушского района Чувашской Республики

(наименование объекта)

#### Сведения о местоположении измененных (уточненных) границ объекта

##### 2. Сведения о характерных точках границ объекта

Обозначение характерных точек границ	Существующие координаты, м		Измененные (уточненные) координаты, м		Метод определения координат и средняя квадратическая погрешность положения характерной точки (M <sub>t</sub> ), м	Описание закрепления точки
	X	Y	X	Y		
1	2	3	4	5	6	7
1345	-	-	407450.51	1199700.48	Аналитический метод, 0.07	-
1346	-	-	407453.40	1199735.19	Аналитический метод, 0.30	-
1347	-	-	407454.98	1199767.47	Аналитический метод, 0.30	-
1348	-	-	407455.55	1199796.98	Аналитический метод, 0.30	-
1349	-	-	407456.08	1199826.05	Аналитический метод, 0.30	-
1350	-	-	407456.61	1199855.65	Аналитический метод, 0.30	-
1351	-	-	407456.72	1199881.22	Аналитический метод, 0.30	-
1352	-	-	407456.08	1199912.45	Аналитический метод, 0.30	-
1353	-	-	407456.23	1199943.50	Аналитический метод, 0.30	-
1354	-	-	407458.00	1199972.61	Аналитический метод, 0.20	-
1355	-	-	407459.09	1199972.61	Аналитический метод, 0.20	-
1356	-	-	407460.47	1200003.68	Аналитический метод, 0.20	-
1357	-	-	407461.52	1200035.85	Аналитический метод, 0.30	-
1358	-	-	407463.45	1200094.24	Аналитический метод, 0.30	-
1359	-	-	407449.45	1200085.38	Аналитический метод, 0.30	-
1360	-	-	407423.20	1200080.92	Аналитический метод, 0.30	-
1361	-	-	407338.48	1200098.40	Аналитический метод, 0.30	-
1362	-	-	407338.33	1200097.60	Аналитический метод, 0.30	-

## ТЕКСТОВОЕ И ГРАФИЧЕСКОЕ ОПИСАНИЕ

### границ территориальной зоны застройки индивидуальными жилыми домами (Ж-1) Большесундырского сельского поселения Моргаушского района Чувашской Республики

(наименование объекта)

#### Сведения о местоположении измененных (уточненных) границ объекта

#### 2. Сведения о характерных точках границ объекта

Обозначение характерных точек границ	Существующие координаты, м		Измененные (уточненные) координаты, м		Метод определения координат и средняя квадратическая погрешность положения характерной точки (M <sub>t</sub> ), м	Описание закрепления точки
	X	Y	X	Y		
1	2	3	4	5	6	7
1363	-	-	407327.06	1200099.8 2	Аналитический метод, 0.30	-
1364	-	-	407327.20	1200100.5 2	Аналитический метод, 0.30	-
1365	-	-	407243.18	1200118.7 6	Аналитический метод, 0.30	-
1366	-	-	407221.69	1200124.8 1	Аналитический метод, 0.30	-
1367	-	-	407220.47	1200127.8 2	Аналитический метод, 0.20	-
1368	-	-	407225.29	1200150.7 3	Аналитический метод, 0.30	-
1369	-	-	407228.68	1200166.8 8	Аналитический метод, 0.30	-
1370	-	-	407229.84	1200172.3 8	Аналитический метод, 0.30	-
1371	-	-	407238.63	1200215.4 5	Аналитический метод, 0.30	-
1372	-	-	407238.84	1200216.4 4	Аналитический метод, 0.20	-
1373	-	-	407245.74	1200248.2 0	Аналитический метод, 0.20	-
1374	-	-	407222.42	1200253.2 0	Аналитический метод, 0.20	-
1375	-	-	407219.49	1200253.8 0	Аналитический метод, 0.20	-
1376	-	-	407204.33	1200256.9 3	Аналитический метод, 0.30	-
1377	-	-	407192.51	1200258.4 2	Аналитический метод, 0.30	-
1378	-	-	407193.02	1200262.4 0	Аналитический метод, 0.30	-
1379	-	-	407196.71	1200276.4 4	Аналитический метод, 0.30	-
1380	-	-	407197.76	1200293.1 5	Аналитический метод, 0.30	-

**ТЕКСТОВОЕ И ГРАФИЧЕСКОЕ ОПИСАНИЕ****границ территориальной зоны застройки индивидуальными жилыми домами  
(Ж-1) Большесундырского сельского поселения Моргаушского района  
Чувашской Республики**

(наименование объекта)

**Сведения о местоположении измененных (уточненных) границ объекта**

## 2. Сведения о характерных точках границ объекта

Обозначение характерных точек границ	Существующие координаты, м		Измененные (уточненные) координаты, м		Метод определения координат и средняя квадратическая погрешность положения характерной точки (M <sub>t</sub> ), м	Описание закрепления точки
	X	Y	X	Y		
1	2	3	4	5	6	7
1381	-	-	407202.54	1200320.3 9	Аналитический метод, 0.30	-
1382	-	-	407240.96	1200311.8 8	Аналитический метод, 0.30	-
1383	-	-	407240.32	1200307.5 6	Аналитический метод, 0.30	-
1384	-	-	407263.40	1200302.4 8	Аналитический метод, 0.30	-
1385	-	-	407258.47	1200282.2 0	Аналитический метод, 0.30	-
1386	-	-	407283.36	1200276.7 1	Аналитический метод, 0.30	-
1387	-	-	407286.08	1200273.2 6	Аналитический метод, 0.30	-
1388	-	-	407286.30	1200264.8 3	Аналитический метод, 0.30	-
1389	-	-	407315.00	1200256.1 8	Аналитический метод, 0.30	-
1390	-	-	407319.09	1200254.9 4	Аналитический метод, 0.30	-
1391	-	-	407354.98	1200243.7 6	Аналитический метод, 0.30	-
1392	-	-	407371.42	1200240.0 5	Аналитический метод, 0.30	-
1393	-	-	407386.70	1200237.0 9	Аналитический метод, 0.30	-
1394	-	-	407387.77	1200229.2 5	Аналитический метод, 0.30	-
1395	-	-	407398.03	1200220.4 6	Аналитический метод, 0.30	-
1396	-	-	407418.37	1200214.0 7	Аналитический метод, 0.30	-
1397	-	-	407422.48	1200212.6 4	Аналитический метод, 0.30	-
1398	-	-	407450.93	1200208.2 5	Аналитический метод, 0.30	-

## ТЕКСТОВОЕ И ГРАФИЧЕСКОЕ ОПИСАНИЕ

### границ территориальной зоны застройки индивидуальными жилыми домами (Ж-1) Большесундырского сельского поселения Моргаушского района Чувашской Республики

(наименование объекта)

#### Сведения о местоположении измененных (уточненных) границ объекта

#### 2. Сведения о характерных точках границ объекта

Обозначение характерных точек границ	Существующие координаты, м		Измененные (уточненные) координаты, м		Метод определения координат и средняя квадратическая погрешность положения характерной точки (M <sub>t</sub> ), м	Описание закрепления точки
	X	Y	X	Y		
1	2	3	4	5	6	7
1399	-	-	407469.66	1200205.1 5	Аналитический метод, 0.30	-
1400	-	-	407477.21	1200203.1 5	Аналитический метод, 0.30	-
1401	-	-	407478.77	1200235.3 9	Картометрический метод, 1.00	-
1402	-	-	407459.90	1200241.2 7	Аналитический метод, 0.30	-
1403	-	-	407432.18	1200252.5 8	Аналитический метод, 0.30	-
1404	-	-	407403.37	1200264.0 8	Аналитический метод, 0.30	-
1405	-	-	407376.69	1200274.9 1	Картометрический метод, 1.00	-
1406	-	-	407326.35	1200293.4 7	Аналитический метод, 0.30	-
1407	-	-	407287.31	1200305.5 8	Аналитический метод, 0.30	-
1408	-	-	407193.35	1200330.4 5	Картометрический метод, 1.00	-
1409	-	-	407194.60	1200336.6 8	Картометрический метод, 1.00	-
1410	-	-	407186.75	1200338.3 3	Аналитический метод, 0.30	-
1411	-	-	407126.43	1200350.6 6	Аналитический метод, 0.30	-
1412	-	-	407082.55	1200360.3 4	Аналитический метод, 0.30	-
1413	-	-	407029.24	1200368.9 8	Картометрический метод, 1.00	-
1414	-	-	407028.35	1200357.7 9	Аналитический метод, 0.20	-
1415	-	-	407026.83	1200338.7 2	Аналитический метод, 0.20	-
1416	-	-	407024.79	1200336.2 9	Аналитический метод, 0.20	-

## ТЕКСТОВОЕ И ГРАФИЧЕСКОЕ ОПИСАНИЕ

### границ территориальной зоны застройки индивидуальными жилыми домами (Ж-1) Большесундырского сельского поселения Моргаушского района Чувашской Республики

(наименование объекта)

#### Сведения о местоположении измененных (уточненных) границ объекта

#### 2. Сведения о характерных точках границ объекта

Обозначение характерных точек границ	Существующие координаты, м		Измененные (уточненные) координаты, м		Метод определения координат и средняя квадратическая погрешность положения характерной точки (M <sub>t</sub> ), м	Описание закрепления точки
	X	Y	X	Y		
1	2	3	4	5	6	7
1417	-	-	407025.25	1200318.48	Аналитический метод, 0.20	-
1418	-	-	407027.14	1200318.16	Аналитический метод, 0.20	-
1419	-	-	407026.52	1200311.95	Аналитический метод, 0.20	-
1420	-	-	407016.49	1200312.22	Аналитический метод, 0.20	-
1421	-	-	407002.65	1200310.53	Аналитический метод, 0.20	-
1422	-	-	407002.82	1200289.68	Аналитический метод, 0.20	-
1423	-	-	406969.42	1200289.48	Аналитический метод, 0.20	-
1424	-	-	406957.26	1200289.84	Аналитический метод, 0.20	-
1425	-	-	406941.81	1200290.23	Картометрический метод, 1.00	-
1426	-	-	406928.40	1200290.56	Картометрический метод, 1.00	-
1427	-	-	406834.50	1200280.06	Аналитический метод, 0.30	-
1428	-	-	406825.26	1200278.35	Аналитический метод, 0.30	-
1429	-	-	406819.99	1200279.14	Аналитический метод, 0.30	-
1430	-	-	406799.44	1200274.92	Аналитический метод, 0.30	-
1431	-	-	406786.50	1200273.34	Аналитический метод, 0.30	-
1432	-	-	406770.76	1200269.97	Аналитический метод, 0.30	-
1433	-	-	406751.70	1200267.82	Аналитический метод, 0.30	-
1434	-	-	406741.44	1200295.11	Аналитический метод, 0.30	-

## ТЕКСТОВОЕ И ГРАФИЧЕСКОЕ ОПИСАНИЕ

### границ территориальной зоны застройки индивидуальными жилыми домами (Ж-1) Большесундырского сельского поселения Моргаушского района Чувашской Республики

(наименование объекта)

#### Сведения о местоположении измененных (уточненных) границ объекта

#### 2. Сведения о характерных точках границ объекта

Обозначение характерных точек границ	Существующие координаты, м		Измененные (уточненные) координаты, м		Метод определения координат и средняя квадратическая погрешность положения характерной точки (M <sub>t</sub> ), м	Описание закрепления точки
	X	Y	X	Y		
1	2	3	4	5	6	7
1435	-	-	406734.93	1200312.4 3	Аналитический метод, 0.30	-
1436	-	-	406725.43	1200337.7 1	Картометрический метод, 1.00	-
1437	-	-	406702.15	1200328.0 2	Аналитический метод, 0.10	-
1438	-	-	406689.92	1200322.9 3	Аналитический метод, 0.10	-
1439	-	-	406684.71	1200331.9 6	Аналитический метод, 0.10	-
1440	-	-	406679.68	1200332.4 5	Аналитический метод, 0.10	-
1441	-	-	406661.47	1200321.3 5	Аналитический метод, 0.10	-
1442	-	-	406633.95	1200302.2 2	Аналитический метод, 0.10	-
1443	-	-	406599.37	1200278.4 6	Аналитический метод, 0.10	-
1444	-	-	406551.70	1200246.0 3	Аналитический метод, 0.10	-
1445	-	-	406554.88	1200234.8 2	Аналитический метод, 0.10	-
1446	-	-	406537.42	1200225.1 5	Аналитический метод, 0.10	-
1447	-	-	406505.99	1200215.4 7	Аналитический метод, 0.10	-
1448	-	-	406500.97	1200214.2 3	Аналитический метод, 0.10	-
1449	-	-	406487.38	1200210.8 9	Аналитический метод, 0.10	-
1450	-	-	406486.21	1200210.6 2	Аналитический метод, 0.10	-
1451	-	-	406485.61	1200214.6 8	Аналитический метод, 0.10	-
1452	-	-	406480.88	1200213.9 0	Аналитический метод, 0.10	-

## ТЕКСТОВОЕ И ГРАФИЧЕСКОЕ ОПИСАНИЕ

### границ территориальной зоны застройки индивидуальными жилыми домами (Ж-1) Большесундырского сельского поселения Моргаушского района Чувашской Республики

(наименование объекта)

#### Сведения о местоположении измененных (уточненных) границ объекта

##### 2. Сведения о характерных точках границ объекта

Обозначение характерных точек границ	Существующие координаты, м		Измененные (уточненные) координаты, м		Метод определения координат и средняя квадратическая погрешность положения характерной точки (M <sub>t</sub> ), м	Описание закрепления точки
	X	Y	X	Y		
1	2	3	4	5	6	7
1453	-	-	406480.05	1200211.1 4	Аналитический метод, 0.10	-
1454	-	-	406455.69	1200205.7 5	Аналитический метод, 0.10	-
1455	-	-	406455.96	1200204.3 8	Аналитический метод, 0.07	-
1456	-	-	406449.07	1200203.1 3	Аналитический метод, 0.07	-
1457	-	-	406427.59	1200199.2 6	Аналитический метод, 0.07	-
1458	-	-	406421.23	1200198.1 1	Аналитический метод, 0.07	-
1459	-	-	406426.34	1200166.8 0	Аналитический метод, 0.07	-
1460	-	-	406425.74	1200166.7 0	Аналитический метод, 0.07	-
1461	-	-	406410.62	1200164.0 5	Аналитический метод, 0.20	-
1462	-	-	406403.75	1200162.8 5	Аналитический метод, 0.10	-
1463	-	-	406402.52	1200159.6 7	Аналитический метод, 0.10	-
1464	-	-	406390.90	1200158.7 2	Аналитический метод, 0.20	-
1465	-	-	406391.00	1200157.8 5	Аналитический метод, 0.30	-
1466	-	-	406386.13	1200157.5 2	Аналитический метод, 0.07	-
1467	-	-	406384.45	1200152.6 0	Аналитический метод, 0.07	-
1468	-	-	406385.41	1200142.5 0	Аналитический метод, 0.07	-
1469	-	-	406387.11	1200134.1 6	Аналитический метод, 0.07	-
1470	-	-	406389.50	1200129.6 9	Аналитический метод, 0.30	-

## ТЕКСТОВОЕ И ГРАФИЧЕСКОЕ ОПИСАНИЕ

### границ территориальной зоны застройки индивидуальными жилыми домами (Ж-1) Большесундырского сельского поселения Моргаушского района Чувашской Республики

(наименование объекта)

#### Сведения о местоположении измененных (уточненных) границ объекта

##### 2. Сведения о характерных точках границ объекта

Обозначение характерных точек границ	Существующие координаты, м		Измененные (уточненные) координаты, м		Метод определения координат и средняя квадратическая погрешность положения характерной точки (M <sub>t</sub> ), м	Описание закрепления точки
	X	Y	X	Y		
1	2	3	4	5	6	7
1471	-	-	406389.90	1200109.5 2	Аналитический метод, 0.30	-
1472	-	-	406389.49	1200104.8 7	Аналитический метод, 0.20	-
1473	-	-	406390.02	1200095.8 5	Аналитический метод, 0.07	-
1474	-	-	406390.38	1200085.8 5	Аналитический метод, 0.07	-
1475	-	-	406405.06	1200086.0 3	Аналитический метод, 0.10	-
1476	-	-	406412.03	1200086.1 2	Аналитический метод, 0.10	-
1477	-	-	406428.47	1200086.3 2	Аналитический метод, 0.07	-
1478	-	-	406437.75	1200086.5 9	Аналитический метод, 0.07	-
1479	-	-	406443.17	1200086.7 5	Аналитический метод, 0.10	-
1480	-	-	406465.65	1200086.8 2	Аналитический метод, 0.10	-
1481	-	-	406464.89	1200068.0 2	Аналитический метод, 0.10	-
1482	-	-	406463.56	1200034.5 1	Аналитический метод, 0.30	-
1483	-	-	406463.19	1200028.5 3	Аналитический метод, 0.30	-
1484	-	-	406492.20	1200033.9 8	Аналитический метод, 0.30	-
1485	-	-	406539.94	1200042.1 9	Аналитический метод, 0.30	-
1486	-	-	406563.00	1200038.3 6	Аналитический метод, 0.10	-
1487	-	-	406594.99	1200042.2 0	Аналитический метод, 0.10	-
1488	-	-	406605.35	1199993.4 6	Аналитический метод, 0.10	-



## ТЕКСТОВОЕ И ГРАФИЧЕСКОЕ ОПИСАНИЕ

### границ территориальной зоны застройки индивидуальными жилыми домами (Ж-1) Большесундырского сельского поселения Моргаушского района Чувашской Республики

(наименование объекта)

#### Сведения о местоположении измененных (уточненных) границ объекта

##### 2. Сведения о характерных точках границ объекта

Обозначение характерных точек границ	Существующие координаты, м		Измененные (уточненные) координаты, м		Метод определения координат и средняя квадратическая погрешность положения характерной точки (M <sub>t</sub> ), м	Описание закрепления точки
	X	Y	X	Y		
1	2	3	4	5	6	7
1489	-	-	406607.47	1199985.5 0	Аналитический метод, 0.10	-
1490	-	-	406611.06	1199965.2 1	Аналитический метод, 0.30	-
1491	-	-	406529.92	1199966.7 1	Аналитический метод, 0.10	-
1492	-	-	406528.03	1199968.9 3	Аналитический метод, 0.07	-
1493	-	-	406499.06	1199969.0 2	Аналитический метод, 0.07	-
1494	-	-	406445.31	1199970.8 5	Аналитический метод, 0.07	-
1495	-	-	406435.25	1199971.1 8	Аналитический метод, 0.07	-
1496	-	-	406395.04	1199972.5 4	Аналитический метод, 0.10	-
1497	-	-	406349.96	1199974.0 1	Аналитический метод, 0.10	-
1498	-	-	406333.15	1199972.3 7	Аналитический метод, 1.00	-
1499	-	-	406310.92	1199970.1 9	Аналитический метод, 0.30	-
1500	-	-	406316.25	1199910.3 4	Аналитический метод, 0.20	-
1501	-	-	406315.47	1199875.6 7	Аналитический метод, 0.07	-
1502	-	-	406315.27	1199864.6 2	Аналитический метод, 0.07	-
1503	-	-	406313.71	1199864.0 5	Аналитический метод, 0.07	-
1504	-	-	406313.02	1199820.9 2	Аналитический метод, 0.50	-
1505	-	-	406312.93	1199815.2 6	Аналитический метод, 0.50	-
1506	-	-	406306.04	1199720.2 2	Картометрический метод, 1.00	-

## ТЕКСТОВОЕ И ГРАФИЧЕСКОЕ ОПИСАНИЕ

### границ территориальной зоны застройки индивидуальными жилыми домами (Ж-1) Большесундырского сельского поселения Моргаушского района Чувашской Республики

(наименование объекта)

#### Сведения о местоположении измененных (уточненных) границ объекта

##### 2. Сведения о характерных точках границ объекта

Обозначение характерных точек границ	Существующие координаты, м		Измененные (уточненные) координаты, м		Метод определения координат и средняя квадратическая погрешность положения характерной точки (M <sub>t</sub> ), м	Описание закрепления точки
	X	Y	X	Y		
1	2	3	4	5	6	7
1507	-	-	406300.80	1199644.8 5	Картометрический метод, 1.00	-
1508	-	-	406290.21	1199644.7 9	Картометрический метод, 1.00	-
1509	-	-	406289.83	1199587.0 2	Картометрический метод, 1.00	-
1510	-	-	406288.11	1199541.9 7	Картометрический метод, 1.00	-
1511	-	-	406260.80	1199544.5 0	Картометрический метод, 1.00	-
1512	-	-	406235.65	1199546.5 4	Картометрический метод, 1.00	-
1513	-	-	406224.10	1199546.8 2	Картометрический метод, 1.00	-
1514	-	-	406209.22	1199547.5 8	Картометрический метод, 1.00	-
1515	-	-	406201.82	1199548.8 5	Картометрический метод, 1.00	-
1516	-	-	406194.89	1199551.0 8	Картометрический метод, 1.00	-
1517	-	-	406168.61	1199563.0 4	Картометрический метод, 1.00	-
1518	-	-	406142.63	1199566.9 5	Картометрический метод, 1.00	-
1519	-	-	406128.30	1199566.1 0	Картометрический метод, 1.00	-
1520	-	-	406086.42	1199540.2 1	Картометрический метод, 1.00	-
1521	-	-	406026.08	1199508.9 7	Картометрический метод, 1.00	-
1522	-	-	406005.57	1199519.1 0	Аналитический метод, 0.30	-
1523	-	-	405982.57	1199556.2 2	Аналитический метод, 0.30	-
1524	-	-	405952.58	1199591.9 9	Картометрический метод, 1.00	-

## ТЕКСТОВОЕ И ГРАФИЧЕСКОЕ ОПИСАНИЕ

### границ территориальной зоны застройки индивидуальными жилыми домами (Ж-1) Большесундырского сельского поселения Моргаушского района Чувашской Республики

(наименование объекта)

#### Сведения о местоположении измененных (уточненных) границ объекта

##### 2. Сведения о характерных точках границ объекта

Обозначение характерных точек границ	Существующие координаты, м		Измененные (уточненные) координаты, м		Метод определения координат и средняя квадратическая погрешность положения характерной точки (M <sub>t</sub> ), м	Описание закрепления точки
	X	Y	X	Y		
1	2	3	4	5	6	7
1525	-	-	405910.31	1199559.4 7	Аналитический метод, 0.30	-
1526	-	-	405887.91	1199546.2 0	Аналитический метод, 0.30	-
1527	-	-	405858.61	1199528.8 2	Аналитический метод, 0.30	-
1528	-	-	405833.46	1199514.3 8	Аналитический метод, 0.30	-
1529	-	-	405807.21	1199499.0 5	Аналитический метод, 0.30	-
1530	-	-	405784.36	1199487.2 6	Аналитический метод, 0.30	-
1531	-	-	405754.13	1199470.7 5	Картометрический метод, 1.00	-
1532	-	-	405802.77	1199370.1 7	Аналитический метод, 0.30	-
1533	-	-	405832.45	1199319.0 5	Аналитический метод, 0.30	-
1289	-	-	405850.10	1199283.2 7	Картометрический метод, 1.00	-
1534	-	-	406339.32	1199618.5 6	Картометрический метод, 1.00	-
1535	-	-	406340.01	1199578.7 7	Аналитический метод, 0.20	-
1536	-	-	406347.02	1199582.0 9	Аналитический метод, 0.20	-
1537	-	-	406376.07	1199583.0 6	Аналитический метод, 0.20	-
1538	-	-	406375.30	1199601.3 9	Аналитический метод, 0.20	-
1539	-	-	406396.74	1199600.4 2	Аналитический метод, 0.20	-
1540	-	-	406396.35	1199578.3 8	Аналитический метод, 0.20	-
1541	-	-	406399.28	1199578.3 8	Аналитический метод, 0.20	-

## ТЕКСТОВОЕ И ГРАФИЧЕСКОЕ ОПИСАНИЕ

### границ территориальной зоны застройки индивидуальными жилыми домами (Ж-1) Большесундырского сельского поселения Моргаушского района Чувашской Республики

(наименование объекта)

#### Сведения о местоположении измененных (уточненных) границ объекта

##### 2. Сведения о характерных точках границ объекта

Обозначение характерных точек границ	Существующие координаты, м		Измененные (уточненные) координаты, м		Метод определения координат и средняя квадратическая погрешность положения характерной точки (M <sub>t</sub> ), м	Описание закрепления точки
	X	Y	X	Y		
1	2	3	4	5	6	7
1542	-	-	406399.08	1199571.3 6	Аналитический метод, 0.10	-
1543	-	-	406431.15	1199571.0 7	Аналитический метод, 0.10	-
1544	-	-	406463.22	1199570.7 8	Аналитический метод, 0.20	-
1545	-	-	406550.44	1199571.2 7	Картометрический метод, 1.00	-
1546	-	-	406551.82	1199650.0 6	Картометрический метод, 1.00	-
1547	-	-	406559.46	1199650.8 3	Аналитический метод, 0.20	-
1548	-	-	406560.27	1199690.5 1	Аналитический метод, 0.20	-
1549	-	-	406488.77	1199691.8 7	Аналитический метод, 0.30	-
1550	-	-	406468.22	1199692.4 7	Аналитический метод, 0.30	-
1551	-	-	406338.01	1199694.3 9	Картометрический метод, 1.00	-
1534	-	-	406339.32	1199618.5 6	Картометрический метод, 1.00	-
1552	-	-	406790.15	1199953.5 0	Картометрический метод, 1.00	-
1553	-	-	406871.33	1199950.5 6	Картометрический метод, 1.00	-
1554	-	-	406871.06	1199934.0 7	Аналитический метод, 0.07	-
1555	-	-	406870.85	1199921.3 9	Аналитический метод, 0.07	-
1556	-	-	406862.05	1199921.2 8	Аналитический метод, 0.07	-
1557	-	-	406862.30	1199923.2 6	Аналитический метод, 0.07	-
1558	-	-	406855.89	1199919.2 9	Аналитический метод, 0.07	-

## ТЕКСТОВОЕ И ГРАФИЧЕСКОЕ ОПИСАНИЕ

### границ территориальной зоны застройки индивидуальными жилыми домами (Ж-1) Большесундырского сельского поселения Моргаушского района Чувашской Республики

(наименование объекта)

#### Сведения о местоположении измененных (уточненных) границ объекта

##### 2. Сведения о характерных точках границ объекта

Обозначение характерных точек границ	Существующие координаты, м		Измененные (уточненные) координаты, м		Метод определения координат и средняя квадратическая погрешность положения характерной точки (M <sub>t</sub> ), м	Описание закрепления точки
	X	Y	X	Y		
1	2	3	4	5	6	7
1559	-	-	406846.95	1199919.1 9	Аналитический метод, 0.07	-
1560	-	-	406846.94	1199921.0 8	Аналитический метод, 0.07	-
1561	-	-	406845.44	1199921.0 6	Аналитический метод, 0.07	-
1562	-	-	406836.46	1199920.9 6	Аналитический метод, 0.07	-
1563	-	-	406836.44	1199921.9 6	Аналитический метод, 0.07	-
1564	-	-	406828.95	1199921.0 1	Аналитический метод, 0.07	-
1565	-	-	406827.27	1199855.9 3	Аналитический метод, 0.07	-
1566	-	-	406827.70	1199833.8 9	Аналитический метод, 0.30	-
1567	-	-	406859.12	1199838.3 9	Аналитический метод, 0.30	-
1568	-	-	406855.03	1199853.8 9	Аналитический метод, 0.07	-
1569	-	-	406864.06	1199853.2 3	Аналитический метод, 0.07	-
1570	-	-	406863.86	1199849.3 8	Аналитический метод, 0.07	-
1571	-	-	406879.87	1199848.8 3	Аналитический метод, 0.07	-
1572	-	-	406908.65	1199848.5 2	Аналитический метод, 0.07	-
1573	-	-	406909.49	1199873.1 9	Аналитический метод, 0.10	-
1574	-	-	406909.87	1199884.3 6	Аналитический метод, 0.10	-
1575	-	-	406910.13	1199892.0 8	Аналитический метод, 0.07	-
1576	-	-	406919.44	1199891.6 1	Аналитический метод, 0.07	-

## ТЕКСТОВОЕ И ГРАФИЧЕСКОЕ ОПИСАНИЕ

### границ территориальной зоны застройки индивидуальными жилыми домами (Ж-1) Большесундырского сельского поселения Моргаушского района Чувашской Республики

(наименование объекта)

#### Сведения о местоположении измененных (уточненных) границ объекта

##### 2. Сведения о характерных точках границ объекта

Обозначение характерных точек границ	Существующие координаты, м		Измененные (уточненные) координаты, м		Метод определения координат и средняя квадратическая погрешность положения характерной точки (M <sub>t</sub> ), м	Описание закрепления точки
	X	Y	X	Y		
1	2	3	4	5	6	7
1577	-	-	406920.05	1199904.05	Аналитический метод, 0.07	-
1578	-	-	406910.64	1199904.47	Аналитический метод, 0.07	-
1579	-	-	406911.54	1199933.69	Аналитический метод, 0.07	-
1580	-	-	406912.01	1199949.09	Картометрический метод, 1.00	-
1581	-	-	406966.82	1199947.11	Картометрический метод, 1.00	-
1582	-	-	406966.09	1199981.18	Аналитический метод, 0.30	-
1583	-	-	406965.65	1199986.81	Аналитический метод, 0.30	-
1584	-	-	406965.25	1199991.98	Аналитический метод, 0.30	-
1585	-	-	406965.15	1200002.51	Картометрический метод, 1.00	-
1586	-	-	406921.75	1200000.00	Аналитический метод, 0.30	-
1587	-	-	406918.45	1199999.75	Аналитический метод, 0.30	-
1588	-	-	406860.12	1199991.81	Аналитический метод, 0.10	-
1589	-	-	406856.14	1199991.54	Аналитический метод, 0.10	-
1590	-	-	406844.90	1199988.99	Аналитический метод, 0.07	-
1591	-	-	406842.39	1199989.17	Аналитический метод, 0.07	-
1592	-	-	406837.78	1199989.52	Аналитический метод, 0.07	-
1593	-	-	406835.16	1199989.71	Аналитический метод, 0.07	-
1594	-	-	406789.07	1199989.30	Картометрический метод, 1.00	-

## ТЕКСТОВОЕ И ГРАФИЧЕСКОЕ ОПИСАНИЕ

### границ территориальной зоны застройки индивидуальными жилыми домами (Ж-1) Большесундырского сельского поселения Моргаушского района Чувашской Республики

(наименование объекта)

#### Сведения о местоположении измененных (уточненных) границ объекта

#### 2. Сведения о характерных точках границ объекта

Обозначение характерных точек границ	Существующие координаты, м		Измененные (уточненные) координаты, м		Метод определения координат и средняя квадратическая погрешность положения характерной точки (M <sub>t</sub> ), м	Описание закрепления точки
	X	Y	X	Y		
1	2	3	4	5	6	7
1595	-	-	406787.50	1200041.4 0	Картометрический метод, 1.00	-
1596	-	-	406781.22	1200040.4 1	Аналитический метод, 0.07	-
1597	-	-	406682.36	1200024.8 3	Аналитический метод, 0.07	-
1598	-	-	406683.55	1200016.4 2	Аналитический метод, 0.07	-
1599	-	-	406682.80	1200016.3 0	Аналитический метод, 0.07	-
1600	-	-	406688.66	1199975.0 6	Аналитический метод, 0.07	-
1601	-	-	406690.51	1199962.0 3	Аналитический метод, 0.07	-
1602	-	-	406691.21	1199957.0 8	Картометрический метод, 1.00	-
1552	-	-	406790.15	1199953.5 0	Картометрический метод, 1.00	-
1603	-	-	407193.41	1200078.4 7	Аналитический метод, 0.20	-
1604	-	-	407193.29	1200104.6 9	Аналитический метод, 0.20	-
1605	-	-	407177.47	1200104.5 1	Аналитический метод, 0.20	-
1606	-	-	407177.85	1200078.3 0	Аналитический метод, 0.20	-
1603	-	-	407193.41	1200078.4 7	Аналитический метод, 0.20	-
1607	-	-	405841.71	1200160.2 2	Картометрический метод, 1.00	-
1608	-	-	405878.17	1200149.6 5	Картометрический метод, 1.00	-
1609	-	-	405910.70	1200143.9 8	Картометрический метод, 1.00	-
1610	-	-	405922.21	1200142.6 5	Картометрический метод, 1.00	-

## ТЕКСТОВОЕ И ГРАФИЧЕСКОЕ ОПИСАНИЕ

### границ территориальной зоны застройки индивидуальными жилыми домами (Ж-1) Большесундырского сельского поселения Моргаушского района Чувашской Республики

(наименование объекта)

#### Сведения о местоположении измененных (уточненных) границ объекта

##### 2. Сведения о характерных точках границ объекта

Обозначение характерных точек границ	Существующие координаты, м		Измененные (уточненные) координаты, м		Метод определения координат и средняя квадратическая погрешность положения характерной точки (M <sub>t</sub> ), м	Описание закрепления точки
	X	Y	X	Y		
1	2	3	4	5	6	7
1611	-	-	405956.92	1200142.1 3	Аналитический метод, 0.30	-
1612	-	-	405961.51	1200142.0 6	Аналитический метод, 0.30	-
1613	-	-	405977.66	1200143.3 3	Аналитический метод, 0.30	-
1614	-	-	406038.19	1200152.6 8	Аналитический метод, 0.30	-
1615	-	-	406044.41	1200154.0 2	Аналитический метод, 0.30	-
1616	-	-	406034.96	1200195.3 1	Аналитический метод, 0.30	-
1617	-	-	406024.34	1200247.1 0	Аналитический метод, 0.10	-
1618	-	-	406020.09	1200267.8 4	Аналитический метод, 0.10	-
1619	-	-	405988.89	1200262.3 3	Аналитический метод, 0.30	-
1620	-	-	405987.61	1200267.2 6	Аналитический метод, 0.30	-
1621	-	-	405968.63	1200265.0 5	Аналитический метод, 0.30	-
1622	-	-	405968.31	1200265.8 6	Аналитический метод, 0.30	-
1623	-	-	405948.89	1200263.8 4	Аналитический метод, 0.30	-
1624	-	-	405945.20	1200285.2 5	Аналитический метод, 0.30	-
1625	-	-	405914.13	1200284.6 5	Аналитический метод, 0.30	-
1626	-	-	405914.58	1200292.0 7	Аналитический метод, 0.30	-
1627	-	-	405963.20	1200313.6 5	Аналитический метод, 0.30	-
1628	-	-	405981.01	1200329.0 0	Аналитический метод, 0.30	-



## ТЕКСТОВОЕ И ГРАФИЧЕСКОЕ ОПИСАНИЕ

### границ территориальной зоны застройки индивидуальными жилыми домами (Ж-1) Большесундырского сельского поселения Моргаушского района Чувашской Республики

(наименование объекта)

#### Сведения о местоположении измененных (уточненных) границ объекта

#### 2. Сведения о характерных точках границ объекта

Обозначение характерных точек границ	Существующие координаты, м		Измененные (уточненные) координаты, м		Метод определения координат и средняя квадратическая погрешность положения характерной точки (M <sub>t</sub> ), м	Описание закрепления точки
	X	Y	X	Y		
1	2	3	4	5	6	7
1629	-	-	405984.28	1200329.2 6	Аналитический метод, 0.30	-
1630	-	-	405985.70	1200321.7 0	Аналитический метод, 0.30	-
1631	-	-	406015.75	1200327.6 4	Аналитический метод, 0.30	-
1632	-	-	406164.95	1200359.4 9	Аналитический метод, 0.10	-
1633	-	-	406175.75	1200361.4 7	Аналитический метод, 0.10	-
1634	-	-	406180.57	1200349.2 6	Аналитический метод, 0.30	-
1635	-	-	406187.18	1200321.1 8	Аналитический метод, 0.30	-
1636	-	-	406190.04	1200308.6 9	Аналитический метод, 0.30	-
1637	-	-	406196.21	1200287.5 3	Аналитический метод, 0.30	-
1638	-	-	406202.00	1200263.0 5	Аналитический метод, 0.30	-
1639	-	-	406203.72	1200263.0 9	Аналитический метод, 0.30	-
1640	-	-	406202.80	1200267.4 2	Аналитический метод, 0.30	-
1641	-	-	406207.38	1200268.2 8	Аналитический метод, 0.30	-
1642	-	-	406208.30	1200263.9 3	Аналитический метод, 0.30	-
1643	-	-	406210.56	1200264.1 7	Аналитический метод, 0.30	-
1644	-	-	406211.40	1200260.6 6	Аналитический метод, 0.30	-
1645	-	-	406222.12	1200263.1 8	Аналитический метод, 0.30	-
1646	-	-	406223.13	1200258.3 7	Аналитический метод, 0.30	-

**ТЕКСТОВОЕ И ГРАФИЧЕСКОЕ ОПИСАНИЕ****границ территориальной зоны застройки индивидуальными жилыми домами  
(Ж-1) Большесундырского сельского поселения Моргаушского района  
Чувашской Республики**

(наименование объекта)

**Сведения о местоположении измененных (уточненных) границ объекта**

## 2. Сведения о характерных точках границ объекта

Обозначение характерных точек границ	Существующие координаты, м		Измененные (уточненные) координаты, м		Метод определения координат и средняя квадратическая погрешность положения характерной точки (M <sub>t</sub> ), м	Описание закрепления точки
	X	Y	X	Y		
1	2	3	4	5	6	7
1647	-	-	406224.63	1200251.6 9	Аналитический метод, 0.30	-
1648	-	-	406292.57	1200266.8 1	Аналитический метод, 0.30	-
1649	-	-	406295.01	1200253.8 5	Аналитический метод, 0.30	-
1650	-	-	406293.52	1200253.5 8	Аналитический метод, 0.30	-
1651	-	-	406295.33	1200243.8 4	Аналитический метод, 0.30	-
1652	-	-	406296.62	1200234.1 1	Аналитический метод, 0.30	-
1653	-	-	406300.62	1200234.7 8	Аналитический метод, 0.30	-
1654	-	-	406304.42	1200210.3 2	Аналитический метод, 0.30	-
1655	-	-	406327.35	1200215.3 5	Аналитический метод, 0.30	-
1656	-	-	406376.06	1200226.0 3	Аналитический метод, 0.30	-
1657	-	-	406432.82	1200238.5 5	Аналитический метод, 0.30	-
1658	-	-	406433.86	1200233.5 3	Аналитический метод, 0.30	-
1659	-	-	406439.86	1200234.7 2	Аналитический метод, 0.30	-
1660	-	-	406440.37	1200237.2 2	Аналитический метод, 0.30	-
1661	-	-	406444.84	1200238.1 4	Аналитический метод, 0.30	-
1662	-	-	406446.57	1200236.2 8	Аналитический метод, 0.30	-
1663	-	-	406461.80	1200239.5 7	Аналитический метод, 0.30	-
1664	-	-	406460.71	1200244.7 1	Аналитический метод, 0.30	-

## ТЕКСТОВОЕ И ГРАФИЧЕСКОЕ ОПИСАНИЕ

### границ территориальной зоны застройки индивидуальными жилыми домами (Ж-1) Большесундырского сельского поселения Моргаушского района Чувашской Республики

(наименование объекта)

#### Сведения о местоположении измененных (уточненных) границ объекта

#### 2. Сведения о характерных точках границ объекта

Обозначение характерных точек границ	Существующие координаты, м		Измененные (уточненные) координаты, м		Метод определения координат и средняя квадратическая погрешность положения характерной точки (M <sub>t</sub> ), м	Описание закрепления точки
	X	Y	X	Y		
1	2	3	4	5	6	7
1665	-	-	406487.38	1200251.0 6	Аналитический метод, 0.30	-
1666	-	-	406487.06	1200253.1 0	Аналитический метод, 0.30	-
1667	-	-	406481.71	1200276.8 2	Аналитический метод, 0.30	-
1668	-	-	406487.41	1200279.9 3	Аналитический метод, 0.30	-
1669	-	-	406481.91	1200305.8 3	Аналитический метод, 0.30	-
1670	-	-	406478.46	1200322.0 8	Аналитический метод, 0.30	-
1671	-	-	406477.21	1200328.8 2	Аналитический метод, 0.30	-
1672	-	-	406501.46	1200333.9 5	Аналитический метод, 0.30	-
1673	-	-	406526.17	1200339.0 4	Аналитический метод, 0.30	-
1674	-	-	406548.63	1200342.8 6	Аналитический метод, 0.30	-
1675	-	-	406545.49	1200366.0 0	Аналитический метод, 0.30	-
1676	-	-	406561.27	1200368.1 3	Аналитический метод, 0.30	-
1677	-	-	406559.11	1200380.2 8	Аналитический метод, 0.30	-
1678	-	-	406566.09	1200381.5 3	Аналитический метод, 0.30	-
1679	-	-	406565.06	1200387.0 0	Аналитический метод, 0.30	-
1680	-	-	406607.44	1200395.1 5	Аналитический метод, 0.30	-
1681	-	-	406628.65	1200397.8 5	Аналитический метод, 0.30	-
1682	-	-	406640.15	1200399.9 3	Аналитический метод, 0.30	-

## ТЕКСТОВОЕ И ГРАФИЧЕСКОЕ ОПИСАНИЕ

### границ территориальной зоны застройки индивидуальными жилыми домами (Ж-1) Большесундырского сельского поселения Моргаушского района Чувашской Республики

(наименование объекта)

#### Сведения о местоположении измененных (уточненных) границ объекта

#### 2. Сведения о характерных точках границ объекта

Обозначение характерных точек границ	Существующие координаты, м		Измененные (уточненные) координаты, м		Метод определения координат и средняя квадратическая погрешность положения характерной точки (M <sub>t</sub> ), м	Описание закрепления точки
	X	Y	X	Y		
1	2	3	4	5	6	7
1683	-	-	406652.46	1200401.5 3	Аналитический метод, 0.30	-
1684	-	-	406653.73	1200389.5 1	Аналитический метод, 0.30	-
1685	-	-	406650.63	1200389.1 1	Аналитический метод, 0.20	-
1686	-	-	406651.01	1200383.5 2	Аналитический метод, 0.20	-
1687	-	-	406651.73	1200372.9 7	Аналитический метод, 0.20	-
1688	-	-	406651.92	1200370.2 4	Аналитический метод, 0.20	-
1689	-	-	406650.39	1200356.2 7	Аналитический метод, 0.20	-
1690	-	-	406643.64	1200355.3 9	Аналитический метод, 0.20	-
1691	-	-	406641.62	1200352.3 1	Аналитический метод, 0.30	-
1692	-	-	406637.02	1200337.9 8	Аналитический метод, 0.30	-
1693	-	-	406651.93	1200346.8 1	Аналитический метод, 0.30	-
1694	-	-	406669.08	1200356.5 5	Аналитический метод, 0.30	-
1695	-	-	406704.44	1200370.9 4	Аналитический метод, 0.30	-
1696	-	-	406720.52	1200373.4 5	Аналитический метод, 0.30	-
1697	-	-	406721.31	1200377.8 2	Аналитический метод, 0.30	-
1698	-	-	406732.17	1200382.2 4	Аналитический метод, 0.30	-
1699	-	-	406739.38	1200385.1 8	Аналитический метод, 0.30	-
1700	-	-	406737.54	1200407.4 4	Аналитический метод, 0.30	-

**ТЕКСТОВОЕ И ГРАФИЧЕСКОЕ ОПИСАНИЕ****границ территориальной зоны застройки индивидуальными жилыми домами  
(Ж-1) Большесундырского сельского поселения Моргаушского района  
Чувашской Республики**

(наименование объекта)

**Сведения о местоположении измененных (уточненных) границ объекта**

## 2. Сведения о характерных точках границ объекта

Обозначение характерных точек границ	Существующие координаты, м		Измененные (уточненные) координаты, м		Метод определения координат и средняя квадратическая погрешность положения характерной точки (M <sub>t</sub> ), м	Описание закрепления точки
	X	Y	X	Y		
1	2	3	4	5	6	7
1701	-	-	406737.86	1200446.5 2	Аналитический метод, 0.30	-
1702	-	-	406743.14	1200481.3 9	Аналитический метод, 0.30	-
1703	-	-	406744.48	1200488.8 6	Картометрический метод, 1.00	-
1704	-	-	406809.47	1200486.1 4	Картометрический метод, 1.00	-
1705	-	-	406830.50	1200480.2 9	Картометрический метод, 1.00	-
1706	-	-	406851.57	1200468.3 9	Картометрический метод, 1.00	-
1707	-	-	406849.68	1200454.8 9	Аналитический метод, 0.20	-
1708	-	-	406852.06	1200446.2 8	Аналитический метод, 0.20	-
1709	-	-	406856.93	1200432.0 5	Аналитический метод, 0.20	-
1710	-	-	406858.53	1200425.4 1	Аналитический метод, 0.20	-
1711	-	-	406871.08	1200427.2 5	Аналитический метод, 0.30	-
1712	-	-	406883.96	1200428.7 8	Аналитический метод, 0.30	-
1713	-	-	406894.91	1200429.4 6	Аналитический метод, 0.30	-
1714	-	-	406905.51	1200429.4 1	Аналитический метод, 0.30	-
1715	-	-	406933.03	1200426.0 8	Аналитический метод, 0.30	-
1716	-	-	406978.26	1200422.7 3	Аналитический метод, 0.30	-
1717	-	-	407055.81	1200406.1 9	Аналитический метод, 0.30	-
1718	-	-	407125.80	1200390.7 4	Аналитический метод, 0.30	-

## ТЕКСТОВОЕ И ГРАФИЧЕСКОЕ ОПИСАНИЕ

### границ территориальной зоны застройки индивидуальными жилыми домами (Ж-1) Большесундырского сельского поселения Моргаушского района Чувашской Республики

(наименование объекта)

#### Сведения о местоположении измененных (уточненных) границ объекта

#### 2. Сведения о характерных точках границ объекта

Обозначение характерных точек границ	Существующие координаты, м		Измененные (уточненные) координаты, м		Метод определения координат и средняя квадратическая погрешность положения характерной точки (M <sub>t</sub> ), м	Описание закрепления точки
	X	Y	X	Y		
1	2	3	4	5	6	7
1719	-	-	407124.47	1200379.25	Аналитический метод, 0.30	-
1720	-	-	407168.27	1200374.19	Аналитический метод, 0.30	-
1721	-	-	407180.37	1200371.80	Аналитический метод, 0.30	-
1722	-	-	407180.64	1200373.18	Аналитический метод, 0.30	-
1723	-	-	407193.31	1200370.67	Аналитический метод, 0.30	-
1724	-	-	407195.91	1200370.17	Аналитический метод, 0.30	-
1725	-	-	407201.36	1200369.11	Аналитический метод, 0.30	-
1726	-	-	407201.19	1200390.59	Картометрический метод, 1.00	-
1727	-	-	407211.20	1200449.86	Картометрический метод, 1.00	-
1728	-	-	407186.15	1200456.46	Аналитический метод, 0.30	-
1729	-	-	407167.00	1200460.94	Аналитический метод, 0.30	-
1730	-	-	407154.97	1200462.87	Картометрический метод, 1.00	-
1731	-	-	407121.02	1200467.20	Картометрический метод, 1.00	-
1732	-	-	407022.50	1200509.23	Картометрический метод, 1.00	-
1733	-	-	407025.61	1200519.24	Картометрический метод, 1.00	-
1734	-	-	407018.78	1200520.25	Картометрический метод, 1.00	-
1735	-	-	406962.12	1200498.34	Картометрический метод, 1.00	-
1736	-	-	406925.87	1200566.83	Картометрический метод, 1.00	-

**ТЕКСТОВОЕ И ГРАФИЧЕСКОЕ ОПИСАНИЕ****границ территориальной зоны застройки индивидуальными жилыми домами  
(Ж-1) Большесундырского сельского поселения Моргаушского района  
Чувашской Республики**

(наименование объекта)

**Сведения о местоположении измененных (уточненных) границ объекта**

## 2. Сведения о характерных точках границ объекта

Обозначение характерных точек границ	Существующие координаты, м		Измененные (уточненные) координаты, м		Метод определения координат и средняя квадратическая погрешность положения характерной точки (M <sub>t</sub> ), м	Описание закрепления точки
	X	Y	X	Y		
1	2	3	4	5	6	7
1737	-	-	406940.66	1200578.2 9	Картометрический метод, 1.00	-
1738	-	-	406911.67	1200611.1 9	Аналитический метод, 0.30	-
1739	-	-	406905.26	1200620.6 4	Аналитический метод, 0.30	-
1740	-	-	406902.95	1200671.1 7	Аналитический метод, 0.30	-
1741	-	-	406900.56	1200677.7 4	Аналитический метод, 0.30	-
1742	-	-	406898.17	1200684.3 3	Аналитический метод, 0.30	-
1743	-	-	406904.43	1200688.3 1	Аналитический метод, 0.30	-
1744	-	-	406900.59	1200719.5 6	Аналитический метод, 0.30	-
1745	-	-	406871.67	1200716.5 6	Аналитический метод, 0.30	-
1746	-	-	406859.00	1200716.8 5	Аналитический метод, 0.30	-
1747	-	-	406823.84	1200713.2 4	Картометрический метод, 1.00	-
1748	-	-	406819.91	1200727.2 7	Аналитический метод, 0.30	-
1749	-	-	406816.11	1200747.7 1	Аналитический метод, 0.30	-
1750	-	-	406812.75	1200763.1 9	Аналитический метод, 0.30	-
1751	-	-	406809.18	1200778.2 8	Аналитический метод, 0.30	-
1752	-	-	406796.08	1200780.0 8	Аналитический метод, 0.30	-
1753	-	-	406793.26	1200792.0 1	Аналитический метод, 0.30	-
1754	-	-	406760.59	1200823.9 9	Аналитический метод, 0.30	-

## ТЕКСТОВОЕ И ГРАФИЧЕСКОЕ ОПИСАНИЕ

### границ территориальной зоны застройки индивидуальными жилыми домами (Ж-1) Большесундырского сельского поселения Моргаушского района Чувашской Республики

(наименование объекта)

#### Сведения о местоположении измененных (уточненных) границ объекта

#### 2. Сведения о характерных точках границ объекта

Обозначение характерных точек границ	Существующие координаты, м		Измененные (уточненные) координаты, м		Метод определения координат и средняя квадратическая погрешность положения характерной точки (M <sub>t</sub> ), м	Описание закрепления точки
	X	Y	X	Y		
1	2	3	4	5	6	7
1755	-	-	406749.96	1200869.5 0	Картометрический метод, 1.00	-
1756	-	-	406738.62	1200900.8 6	Картометрический метод, 1.00	-
1757	-	-	406710.82	1200938.9 2	Аналитический метод, 0.30	-
1758	-	-	406693.05	1200962.0 2	Аналитический метод, 0.20	-
1759	-	-	406679.83	1200976.9 7	Аналитический метод, 0.20	-
1760	-	-	406639.90	1200940.6 8	Аналитический метод, 0.20	-
1761	-	-	406622.04	1200925.6 4	Аналитический метод, 0.30	-
1762	-	-	406616.24	1200920.2 7	Аналитический метод, 0.30	-
1763	-	-	406638.75	1200895.7 1	Аналитический метод, 0.30	-
1764	-	-	406664.91	1200860.3 1	Аналитический метод, 0.30	-
1765	-	-	406684.33	1200822.7 2	Аналитический метод, 0.30	-
1766	-	-	406551.14	1200801.1 2	Аналитический метод, 0.20	-
1767	-	-	406519.72	1200793.2 1	Картометрический метод, 1.00	-
1768	-	-	406551.84	1200638.2 0	Картометрический метод, 1.00	-
1769	-	-	406556.03	1200615.7 7	Аналитический метод, 0.30	-
1770	-	-	406557.51	1200607.9 5	Аналитический метод, 0.30	-
1771	-	-	406584.37	1200611.7 6	Аналитический метод, 0.30	-
1772	-	-	406600.71	1200615.8 7	Аналитический метод, 0.20	-



## ТЕКСТОВОЕ И ГРАФИЧЕСКОЕ ОПИСАНИЕ

### границ территориальной зоны застройки индивидуальными жилыми домами (Ж-1) Большесундырского сельского поселения Моргаушского района Чувашской Республики

(наименование объекта)

#### Сведения о местоположении измененных (уточненных) границ объекта

#### 2. Сведения о характерных точках границ объекта

Обозначение характерных точек границ	Существующие координаты, м		Измененные (уточненные) координаты, м		Метод определения координат и средняя квадратическая погрешность положения характерной точки (M <sub>t</sub> ), м	Описание закрепления точки
	X	Y	X	Y		
1	2	3	4	5	6	7
1773	-	-	406624.49	1200621.8 5	Аналитический метод, 0.20	-
1774	-	-	406634.93	1200624.7 4	Аналитический метод, 0.20	-
1775	-	-	406639.80	1200597.0 4	Аналитический метод, 0.20	-
1776	-	-	406637.27	1200591.2 0	Аналитический метод, 0.20	-
1777	-	-	406638.83	1200577.9 4	Аналитический метод, 0.20	-
1778	-	-	406638.93	1200574.3 3	Аналитический метод, 0.20	-
1779	-	-	406639.89	1200571.2 1	Аналитический метод, 0.30	-
1780	-	-	406643.72	1200556.9 7	Аналитический метод, 0.30	-
1781	-	-	406653.73	1200545.0 9	Аналитический метод, 0.30	-
1782	-	-	406659.60	1200521.9 5	Картометрический метод, 1.00	-
1783	-	-	406494.19	1200529.2 2	Картометрический метод, 1.00	-
1784	-	-	406474.73	1200530.7 3	Картометрический метод, 1.00	-
1785	-	-	406399.19	1200551.5 6	Картометрический метод, 1.00	-
1786	-	-	406399.69	1200500.7 8	Картометрический метод, 1.00	-
1787	-	-	406360.78	1200482.3 3	Картометрический метод, 1.00	-
1788	-	-	406322.80	1200467.5 9	Картометрический метод, 1.00	-
1789	-	-	406296.39	1200475.6 4	Картометрический метод, 1.00	-
1790	-	-	406249.34	1200502.7 8	Картометрический метод, 1.00	-

## ТЕКСТОВОЕ И ГРАФИЧЕСКОЕ ОПИСАНИЕ

### границ территориальной зоны застройки индивидуальными жилыми домами (Ж-1) Большесундырского сельского поселения Моргаушского района Чувашской Республики

(наименование объекта)

#### Сведения о местоположении измененных (уточненных) границ объекта

##### 2. Сведения о характерных точках границ объекта

Обозначение характерных точек границ	Существующие координаты, м		Измененные (уточненные) координаты, м		Метод определения координат и средняя квадратическая погрешность положения характерной точки (M <sub>t</sub> ), м	Описание закрепления точки
	X	Y	X	Y		
1	2	3	4	5	6	7
1791	-	-	406151.84	1200552.8 2	Картометрический метод, 1.00	-
1792	-	-	406112.83	1200551.8 9	Картометрический метод, 1.00	-
1793	-	-	406113.04	1200489.3 3	Картометрический метод, 1.00	-
1794	-	-	406089.69	1200470.7 5	Картометрический метод, 1.00	-
1795	-	-	406017.04	1200438.4 7	Картометрический метод, 1.00	-
1796	-	-	405975.82	1200370.3 5	Картометрический метод, 1.00	-
1797	-	-	405980.38	1200331.2 1	Картометрический метод, 1.00	-
1798	-	-	405908.77	1200319.0 9	Картометрический метод, 1.00	-
1799	-	-	405896.98	1200296.1 8	Картометрический метод, 1.00	-
1800	-	-	405838.71	1200313.9 5	Картометрический метод, 1.00	-
1801	-	-	405820.26	1200274.6 1	Картометрический метод, 1.00	-
1802	-	-	405787.22	1200177.0 5	Картометрический метод, 1.00	-
1803	-	-	405809.46	1200170.1 6	Картометрический метод, 1.00	-
1607	-	-	405841.71	1200160.2 2	Картометрический метод, 1.00	-
1804	-	-	406240.57	1200430.8 0	Аналитический метод, 0.07	-
1805	-	-	406238.81	1200444.6 4	Аналитический метод, 0.07	-
1806	-	-	406238.45	1200461.8 8	Аналитический метод, 0.20	-
1807	-	-	406241.22	1200462.3 9	Аналитический метод, 0.20	-

**ТЕКСТОВОЕ И ГРАФИЧЕСКОЕ ОПИСАНИЕ****границ территориальной зоны застройки индивидуальными жилыми домами  
(Ж-1) Большесундырского сельского поселения Моргаушского района  
Чувашской Республики**

(наименование объекта)

**Сведения о местоположении измененных (уточненных) границ объекта**

## 2. Сведения о характерных точках границ объекта

Обозначение характерных точек границ	Существующие координаты, м		Измененные (уточненные) координаты, м		Метод определения координат и средняя квадратическая погрешность положения характерной точки (M <sub>t</sub> ), м	Описание закрепления точки
	X	Y	X	Y		
1	2	3	4	5	6	7
1808	-	-	406242.44	1200462.7 3	Аналитический метод, 0.20	-
1809	-	-	406238.35	1200481.7 4	Аналитический метод, 0.20	-
1810	-	-	406236.30	1200482.1 8	Аналитический метод, 0.20	-
1811	-	-	406233.81	1200481.6 4	Аналитический метод, 0.20	-
1812	-	-	406211.52	1200475.9 6	Аналитический метод, 0.07	-
1813	-	-	406208.15	1200475.7 7	Аналитический метод, 0.07	-
1814	-	-	406206.77	1200475.8 5	Аналитический метод, 0.07	-
1815	-	-	406198.75	1200474.9 1	Аналитический метод, 0.07	-
1816	-	-	406197.54	1200475.4 1	Аналитический метод, 0.20	-
1817	-	-	406187.10	1200471.6 8	Аналитический метод, 0.20	-
1818	-	-	406187.64	1200463.6 2	Аналитический метод, 0.20	-
1819	-	-	406179.80	1200463.1 9	Аналитический метод, 0.20	-
1820	-	-	406178.89	1200464.1 0	Аналитический метод, 0.20	-
1821	-	-	406177.91	1200471.0 9	Аналитический метод, 0.20	-
1822	-	-	406172.89	1200470.1 4	Аналитический метод, 0.20	-
1823	-	-	406128.60	1200466.0 8	Аналитический метод, 0.20	-
1824	-	-	406119.83	1200464.6 1	Аналитический метод, 0.20	-
1825	-	-	406119.78	1200456.2 4	Аналитический метод, 0.20	-

## ТЕКСТОВОЕ И ГРАФИЧЕСКОЕ ОПИСАНИЕ

### границ территориальной зоны застройки индивидуальными жилыми домами (Ж-1) Большесундырского сельского поселения Моргаушского района Чувашской Республики

(наименование объекта)

#### Сведения о местоположении измененных (уточненных) границ объекта

#### 2. Сведения о характерных точках границ объекта

Обозначение характерных точек границ	Существующие координаты, м		Измененные (уточненные) координаты, м		Метод определения координат и средняя квадратическая погрешность положения характерной точки (M <sub>t</sub> ), м	Описание закрепления точки
	X	Y	X	Y		
1	2	3	4	5	6	7
1826	-	-	406120.66	1200449.6 6	Аналитический метод, 0.20	-
1827	-	-	406123.93	1200442.3 3	Аналитический метод, 0.30	-
1828	-	-	406124.26	1200437.1 9	Аналитический метод, 0.30	-
1829	-	-	406125.14	1200428.8 2	Аналитический метод, 0.10	-
1830	-	-	406125.75	1200421.6 1	Аналитический метод, 0.10	-
1831	-	-	406125.57	1200413.6 2	Аналитический метод, 0.10	-
1832	-	-	406143.82	1200418.4 5	Аналитический метод, 0.07	-
1833	-	-	406183.82	1200423.1 9	Аналитический метод, 0.07	-
1834	-	-	406190.25	1200423.9 3	Аналитический метод, 0.07	-
1835	-	-	406204.08	1200425.7 9	Аналитический метод, 0.07	-
1804	-	-	406240.57	1200430.8 0	Аналитический метод, 0.07	-
1836	-	-	405531.42	1199637.7 4	Картометрический метод, 1.00	-
1837	-	-	405548.06	1199632.0 5	Картометрический метод, 1.00	-
1838	-	-	405561.56	1199663.6 5	Картометрический метод, 1.00	-
1839	-	-	405570.36	1199691.4 0	Картометрический метод, 1.00	-
1840	-	-	405577.18	1199719.7 5	Картометрический метод, 1.00	-
1841	-	-	405575.99	1199763.0 0	Картометрический метод, 1.00	-
1842	-	-	405588.48	1199784.4 6	Картометрический метод, 1.00	-

## ТЕКСТОВОЕ И ГРАФИЧЕСКОЕ ОПИСАНИЕ

### границ территориальной зоны застройки индивидуальными жилыми домами (Ж-1) Большесундырского сельского поселения Моргаушского района Чувашской Республики

(наименование объекта)

#### Сведения о местоположении измененных (уточненных) границ объекта

##### 2. Сведения о характерных точках границ объекта

Обозначение характерных точек границ	Существующие координаты, м		Измененные (уточненные) координаты, м		Метод определения координат и средняя квадратическая погрешность положения характерной точки (M <sub>t</sub> ), м	Описание закрепления точки
	X	Y	X	Y		
1	2	3	4	5	6	7
1843	-	-	405593.22	1199789.58	Картометрический метод, 1.00	-
1844	-	-	405601.14	1199785.71	Картометрический метод, 1.00	-
1845	-	-	405621.93	1199801.13	Аналитический метод, 0.30	-
1846	-	-	405627.79	1199816.22	Аналитический метод, 0.30	-
1847	-	-	405629.10	1199827.76	Аналитический метод, 0.30	-
1848	-	-	405645.84	1199852.82	Картометрический метод, 1.00	-
1849	-	-	405682.38	1199895.43	Аналитический метод, 0.30	-
1850	-	-	405696.79	1199909.36	Аналитический метод, 0.30	-
1851	-	-	405705.32	1199918.43	Картометрический метод, 1.00	-
1852	-	-	405708.68	1199923.55	Картометрический метод, 1.00	-
1853	-	-	405722.54	1199948.24	Картометрический метод, 1.00	-
1854	-	-	405787.06	1200014.81	Картометрический метод, 1.00	-
1855	-	-	405800.96	1200020.23	Картометрический метод, 1.00	-
1856	-	-	405831.21	1199963.33	Аналитический метод, 0.30	-
1857	-	-	405804.82	1199942.86	Аналитический метод, 0.30	-
1858	-	-	405778.32	1199928.20	Аналитический метод, 0.30	-
1859	-	-	405763.71	1199916.35	Картометрический метод, 1.00	-
1860	-	-	405775.25	1199887.55	Картометрический метод, 1.00	-

**ТЕКСТОВОЕ И ГРАФИЧЕСКОЕ ОПИСАНИЕ****границ территориальной зоны застройки индивидуальными жилыми домами  
(Ж-1) Большесундырского сельского поселения Моргаушского района  
Чувашской Республики**

(наименование объекта)

**Сведения о местоположении измененных (уточненных) границ объекта**

## 2. Сведения о характерных точках границ объекта

Обозначение характерных точек границ	Существующие координаты, м		Измененные (уточненные) координаты, м		Метод определения координат и средняя квадратическая погрешность положения характерной точки (M <sub>t</sub> ), м	Описание закрепления точки
	X	Y	X	Y		
1	2	3	4	5	6	7
1861	-	-	405807.95	1199863.5 3	Картометрический метод, 1.00	-
1862	-	-	405877.75	1199835.4 3	Картометрический метод, 1.00	-
1863	-	-	405874.47	1199870.7 3	Аналитический метод, 0.10	-
1864	-	-	405874.47	1199870.9 3	Аналитический метод, 0.10	-
1865	-	-	405874.54	1199876.9 3	Аналитический метод, 0.10	-
1866	-	-	405872.28	1199884.0 2	Аналитический метод, 0.10	-
1867	-	-	405886.11	1199929.3 3	Картометрический метод, 1.00	-
1868	-	-	405993.28	1199940.3 8	Картометрический метод, 1.00	-
1869	-	-	406013.09	1199942.0 4	Картометрический метод, 1.00	-
1870	-	-	406060.67	1199952.7 1	Картометрический метод, 1.00	-
1871	-	-	406054.70	1200061.6 4	Аналитический метод, 0.30	-
1872	-	-	406048.62	1200115.0 4	Аналитический метод, 0.30	-
1873	-	-	405982.18	1200104.5 6	Аналитический метод, 0.30	-
1874	-	-	405962.74	1200103.0 3	Аналитический метод, 0.30	-
1875	-	-	405919.66	1200103.6 8	Аналитический метод, 0.30	-
1876	-	-	405905.09	1200105.3 8	Аналитический метод, 0.30	-
1877	-	-	405869.37	1200111.6 0	Аналитический метод, 0.30	-
1878	-	-	405848.97	1200117.5 1	Аналитический метод, 0.30	-

## ТЕКСТОВОЕ И ГРАФИЧЕСКОЕ ОПИСАНИЕ

### границ территориальной зоны застройки индивидуальными жилыми домами (Ж-1) Большесундырского сельского поселения Моргаушского района Чувашской Республики

(наименование объекта)

#### Сведения о местоположении измененных (уточненных) границ объекта

##### 2. Сведения о характерных точках границ объекта

Обозначение характерных точек границ	Существующие координаты, м		Измененные (уточненные) координаты, м		Метод определения координат и средняя квадратическая погрешность положения характерной точки (M <sub>t</sub> ), м	Описание закрепления точки
	X	Y	X	Y		
1	2	3	4	5	6	7
1879	-	-	405785.83	1200086.5 5	Картометрический метод, 1.00	-
1880	-	-	405774.68	1200098.2 5	Аналитический метод, 0.30	-
1881	-	-	405770.67	1200105.2 0	Аналитический метод, 0.30	-
1882	-	-	405770.52	1200109.9 9	Картометрический метод, 1.00	-
1883	-	-	405759.38	1200128.0 5	Картометрический метод, 1.00	-
1884	-	-	405740.36	1200135.7 5	Картометрический метод, 1.00	-
1885	-	-	405681.46	1200095.0 2	Картометрический метод, 1.00	-
1886	-	-	405656.26	1200080.7 4	Картометрический метод, 1.00	-
1887	-	-	405618.73	1200059.2 5	Аналитический метод, 0.30	-
1888	-	-	405594.83	1200045.0 0	Аналитический метод, 0.30	-
1889	-	-	405541.12	1200032.1 5	Аналитический метод, 0.30	-
1890	-	-	405482.56	1199995.8 8	Картометрический метод, 1.00	-
1891	-	-	405414.58	1199937.4 5	Картометрический метод, 1.00	-
1892	-	-	405368.21	1199886.6 5	Картометрический метод, 1.00	-
1893	-	-	405341.93	1199873.5 0	Картометрический метод, 1.00	-
1894	-	-	405331.25	1199845.7 0	Картометрический метод, 1.00	-
1895	-	-	405306.02	1199824.5 9	Картометрический метод, 1.00	-
1896	-	-	405287.05	1199813.9 0	Картометрический метод, 1.00	-

## ТЕКСТОВОЕ И ГРАФИЧЕСКОЕ ОПИСАНИЕ

### границ территориальной зоны застройки индивидуальными жилыми домами (Ж-1) Большесундырского сельского поселения Моргаушского района Чувашской Республики

(наименование объекта)

#### Сведения о местоположении измененных (уточненных) границ объекта

##### 2. Сведения о характерных точках границ объекта

Обозначение характерных точек границ	Существующие координаты, м		Измененные (уточненные) координаты, м		Метод определения координат и средняя квадратическая погрешность положения характерной точки (M <sub>t</sub> ), м	Описание закрепления точки
	X	Y	X	Y		
1	2	3	4	5	6	7
1897	-	-	405263.94	1199781.7 2	Картометрический метод, 1.00	-
1898	-	-	405252.94	1199764.2 9	Картометрический метод, 1.00	-
1899	-	-	405282.43	1199748.1 6	Картометрический метод, 1.00	-
1900	-	-	405262.78	1199726.2 2	Картометрический метод, 1.00	-
1901	-	-	405284.63	1199708.2 2	Картометрический метод, 1.00	-
1902	-	-	405329.24	1199673.1 2	Картометрический метод, 1.00	-
1903	-	-	405362.53	1199646.9 4	Картометрический метод, 1.00	-
1904	-	-	405383.36	1199672.9 6	Картометрический метод, 1.00	-
1905	-	-	405391.29	1199664.7 0	Аналитический метод, 0.30	-
1906	-	-	405397.06	1199659.4 2	Аналитический метод, 0.30	-
1907	-	-	405402.50	1199653.2 4	Картометрический метод, 1.00	-
1908	-	-	405427.03	1199638.2 4	Картометрический метод, 1.00	-
1909	-	-	405450.22	1199625.2 9	Картометрический метод, 1.00	-
1910	-	-	405480.94	1199611.9 7	Картометрический метод, 1.00	-
1911	-	-	405514.38	1199601.9 1	Картометрический метод, 1.00	-
1836	-	-	405531.42	1199637.7 4	Картометрический метод, 1.00	-

##### 3. Сведения о характерных точках части (частей) границы объекта

-	-	-	-	-	-	-
---	---	---	---	---	---	---



**ТЕКСТОВОЕ И ГРАФИЧЕСКОЕ ОПИСАНИЕ****границ территориальной зоны застройки индивидуальными жилыми домами  
(Ж-1) Большесундырского сельского поселения Моргаушского района  
Чувашской Республики**

(наименование объекта)

**Сведения о местоположении измененных (уточненных) границ объекта**

4. Сведения о частях границ объекта землеустройства, совпадающих с местоположением внешних границ природных объектов и (или) объектов искусственного происхождения

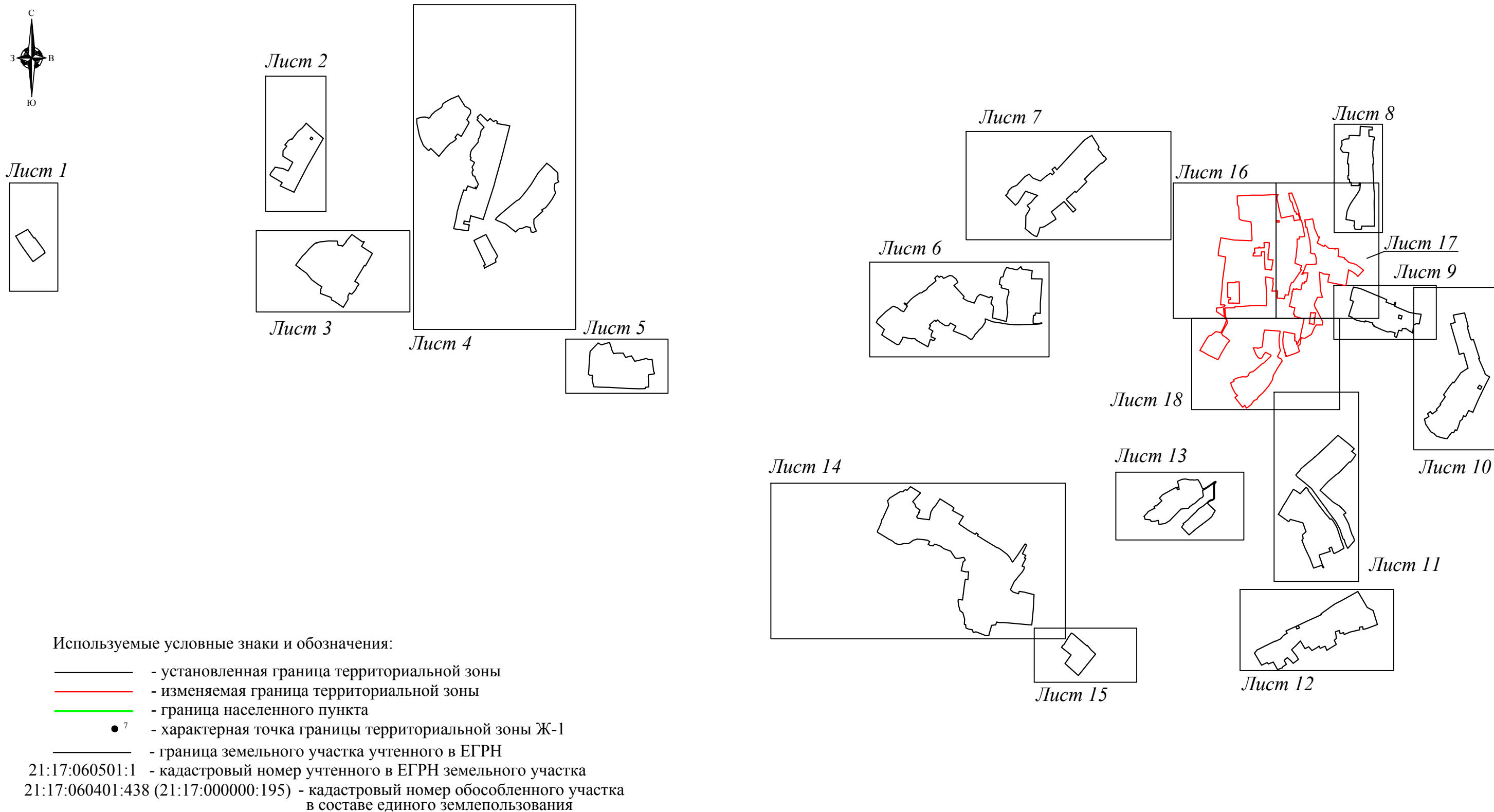
Обозначение части границ		Существующее описание прохождения части границ	Измененное (уточненное) описание прохождения части границ
от точки	по точки		
1	2	3	4
1	1	-	-
16	16	-	-
47	47	-	-
51	51	-	-
103	103	-	-
146	146	-	-
239	239	-	-
254	254	-	-
351	351	-	-
488	488	-	-
563	563	-	-
646	646	-	-
711	711	-	-
715	715	-	-
784	784	-	-
788	788	-	-
854	854	-	-
919	919	-	-
987	987	-	-
991	991	-	-
1099	1099	-	-
1103	1103	-	-
1272	1272	-	-
1289	1289	-	-
1534	1534	-	-
1552	1552	-	-
1603	1603	-	-
1607	1607	-	-
1804	1804	-	-
1836	1836	-	-

ТЕКСТОВОЕ И ГРАФИЧЕСКОЕ ОПИСАНИЕ  
 границ территориальной зоны застройки индивидуальными жилыми домами (Ж-1)  
 Большесундырского сельского поселения Моргаушского района Чувашской Республики

(наименование объекта землеустройства)

План границ объекта

Обзорная схема границ объекта

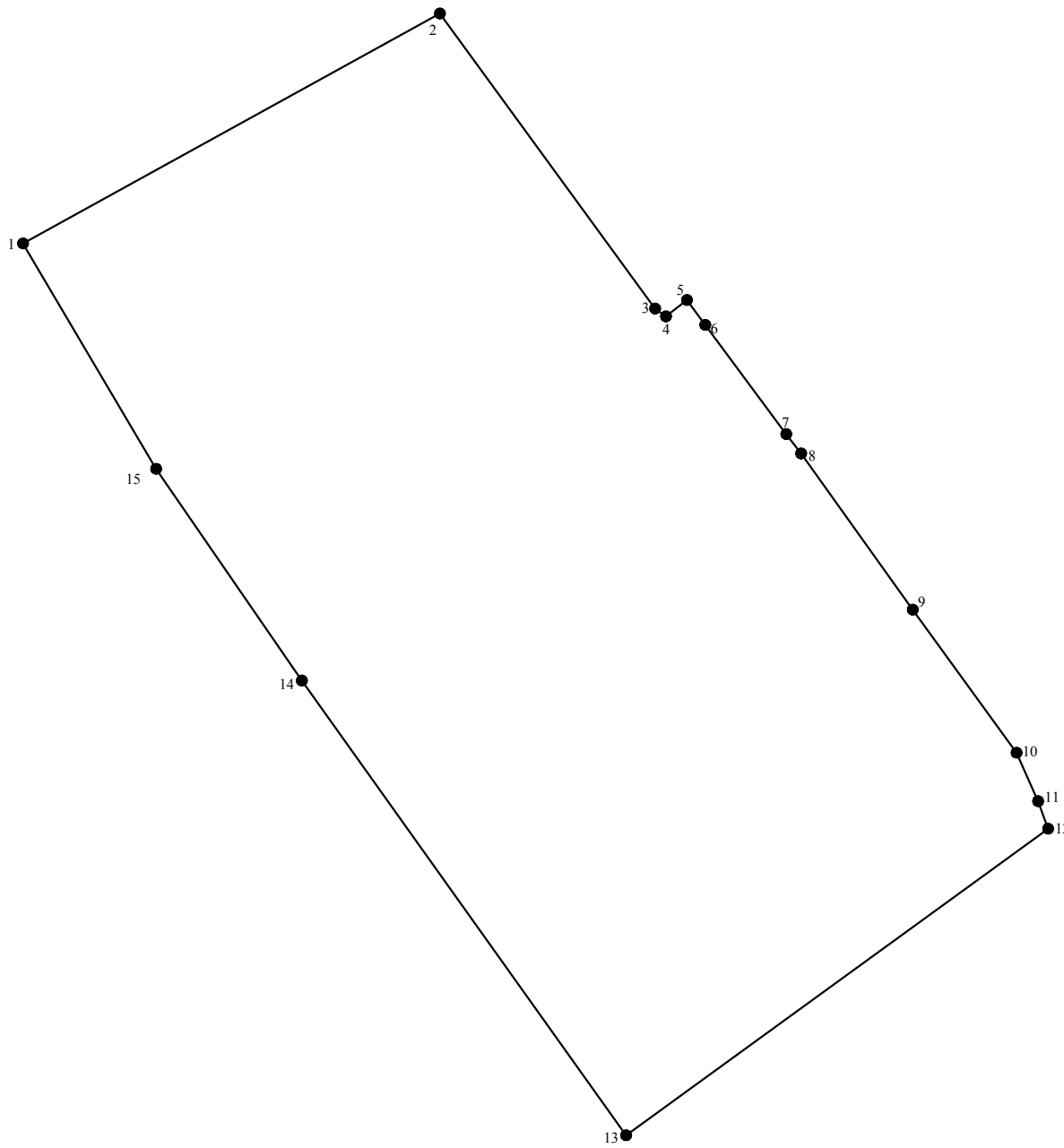


ТЕКСТОВОЕ И ГРАФИЧЕСКОЕ ОПИСАНИЕ  
границ территориальной зоны застройки индивидуальными жилыми домами (Ж-1)  
Большесундырского сельского поселения Моргаушского района Чувашской Республики

(наименование объекта)

План границ объекта

Лист 1



Масштаб 1:2000

Используемые условные знаки и обозначения  
приведены на листе "Обзорная схема границ объекта"  
раздела "План границ объекта"

Генеральный директор ООО "НПП "Инженер"



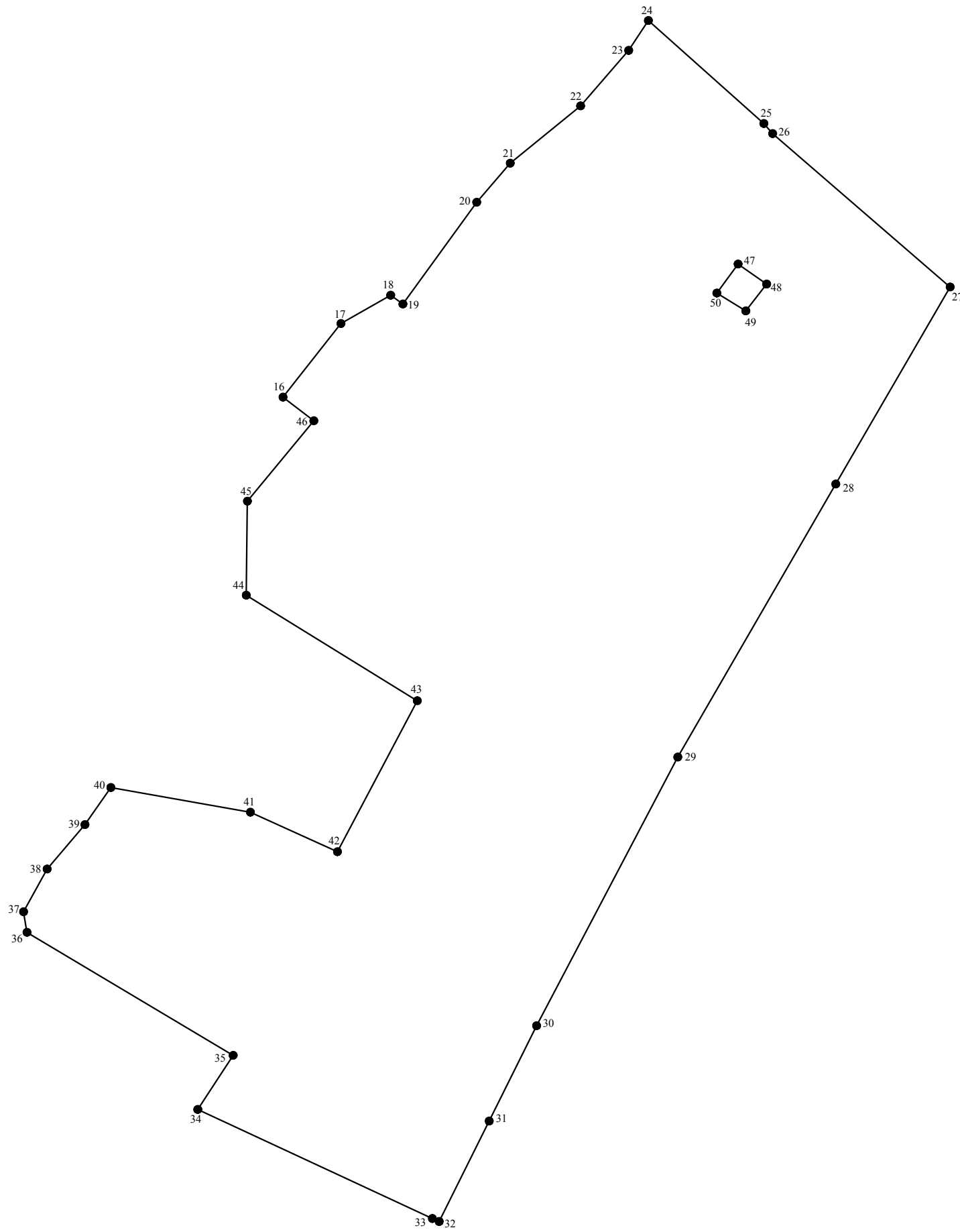
Л.И. Токмолаева Дата " 06 " 03 2018 г.

ТЕКСТОВОЕ И ГРАФИЧЕСКОЕ ОПИСАНИЕ  
границ территориальной зоны застройки индивидуальными жилыми домами (Ж-1)  
Большесундырского сельского поселения Моргаушского района Чувашской Республики

(наименование объекта)

План границ объекта

Лист 2



Масштаб 1:3000

Используемые условные знаки и обозначения  
приведены на листе "Обзорная схема границ объекта"  
раздела "План границ объекта"

Генеральный директор ООО "НПП "Инженер"



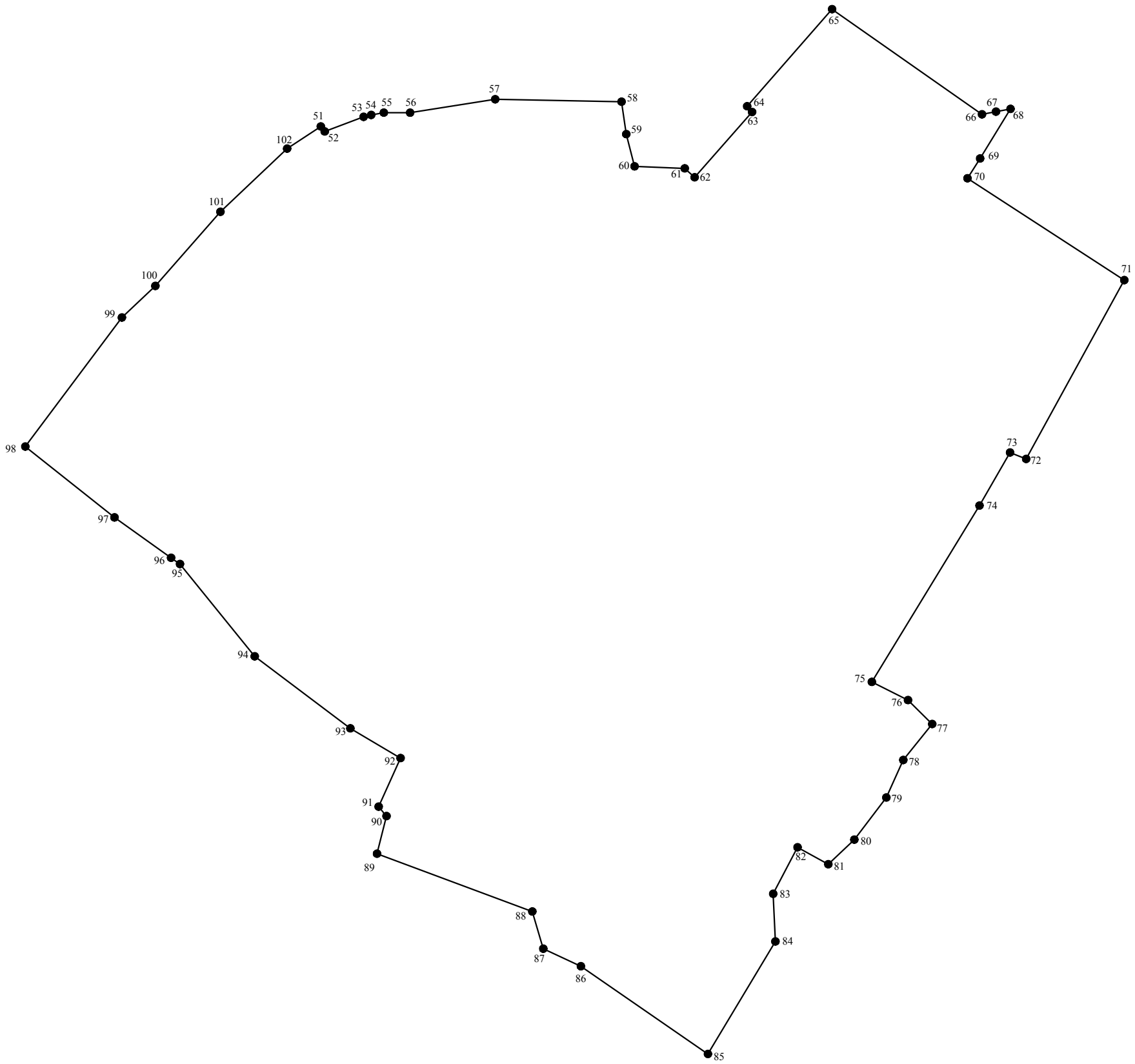
Л.И. Токмолаева Дата "06" "03" 2018 г.

ТЕКСТОВОЕ И ГРАФИЧЕСКОЕ ОПИСАНИЕ  
границ территориальной зоны застройки индивидуальными жилыми домами (Ж-1)  
Большесундырского сельского поселения Моргаушского района Чувашской Республики

(наименование объекта)

План границ объекта

Лист 3



Масштаб 1:3500

Используемые условные знаки и обозначения  
приведены на листе "Обзорная схема границ объекта"  
раздела "План границ объекта"

Генеральный директор ООО "НПП "Инженер"



Л.И. Токмолаева

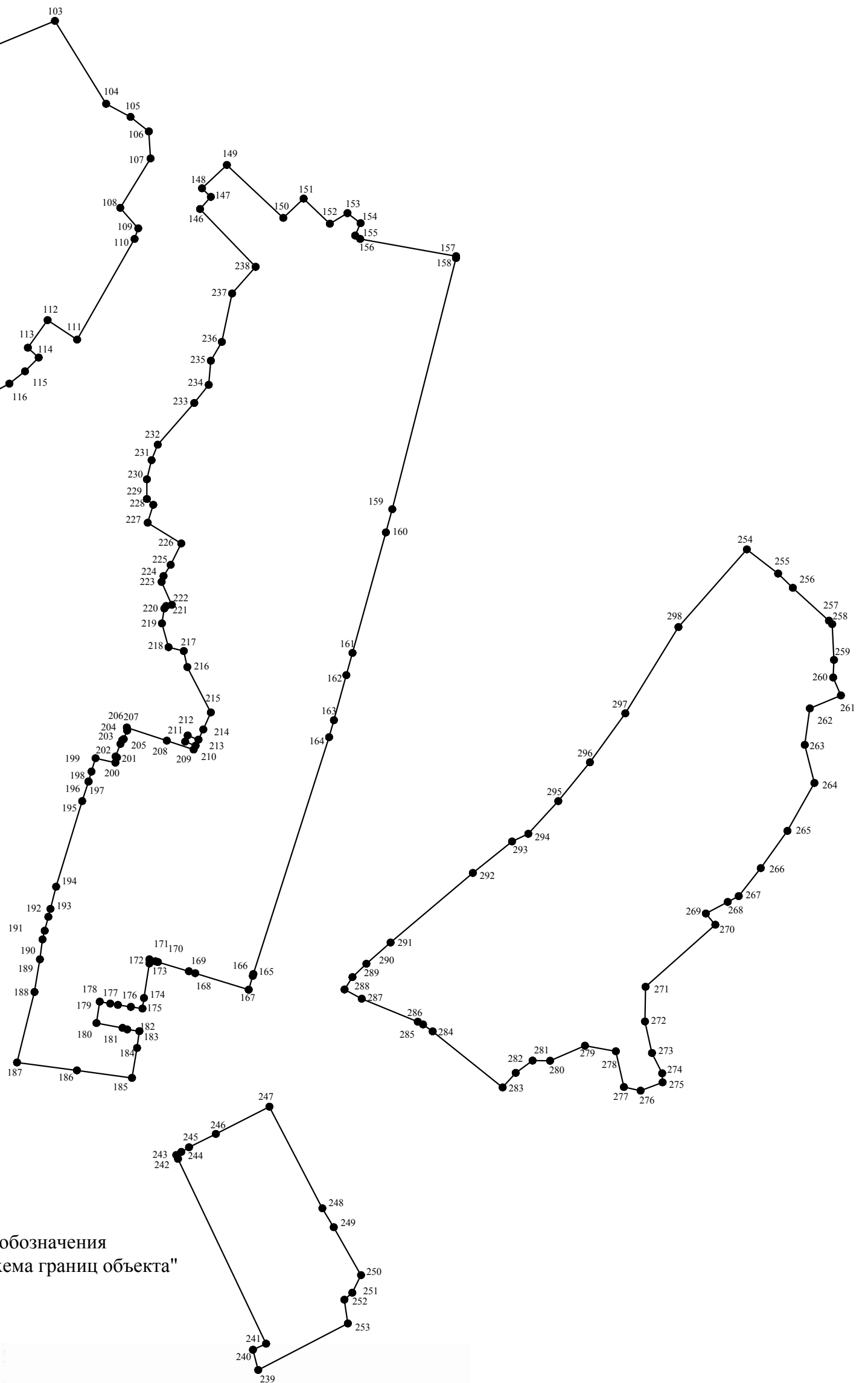
Дата "06" "03" 2018 г.

ТЕКСТОВОЕ И ГРАФИЧЕСКОЕ ОПИСАНИЕ  
границ территориальной зоны застройки индивидуальными жилыми домами (Ж-1)  
Большесундырского сельского поселения Моргаушского района Чувашской Республики

(наименование объекта)

План границ объекта

Лист 4



Масштаб 1:6000

Используемые условные знаки и обозначения  
приведены на листе "Обзорная схема границ объекта"  
раздела "План границ объекта"

Генеральный директор ООО "НПП "Инженер"



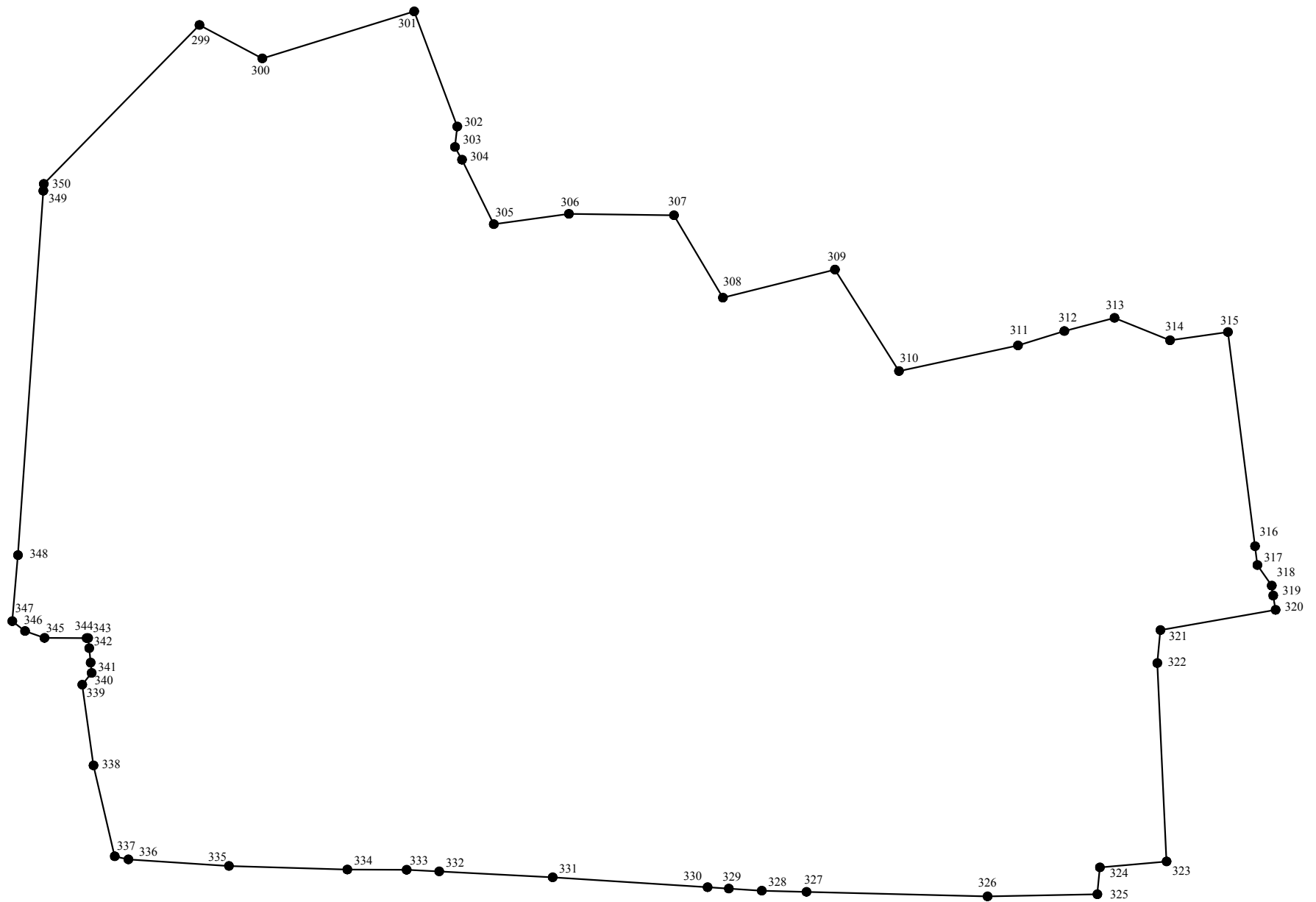
Л.И. Токмолаева

Дата "06" "03" 2018 г.

ТЕКСТОВОЕ И ГРАФИЧЕСКОЕ ОПИСАНИЕ  
границ территориальной зоны застройки индивидуальными жилыми домами (Ж-1)  
Большесундырского сельского поселения Моргаушского района Чувашской Республики

(наименование объекта)

План границ объекта



Масштаб 1:3000

Используемые условные знаки и обозначения  
приведены на листе "Обзорная схема границ объекта"  
раздела "План границ объекта"

Генеральный директор ООО "НПП "Инженер"



Л.И. Токмолаева

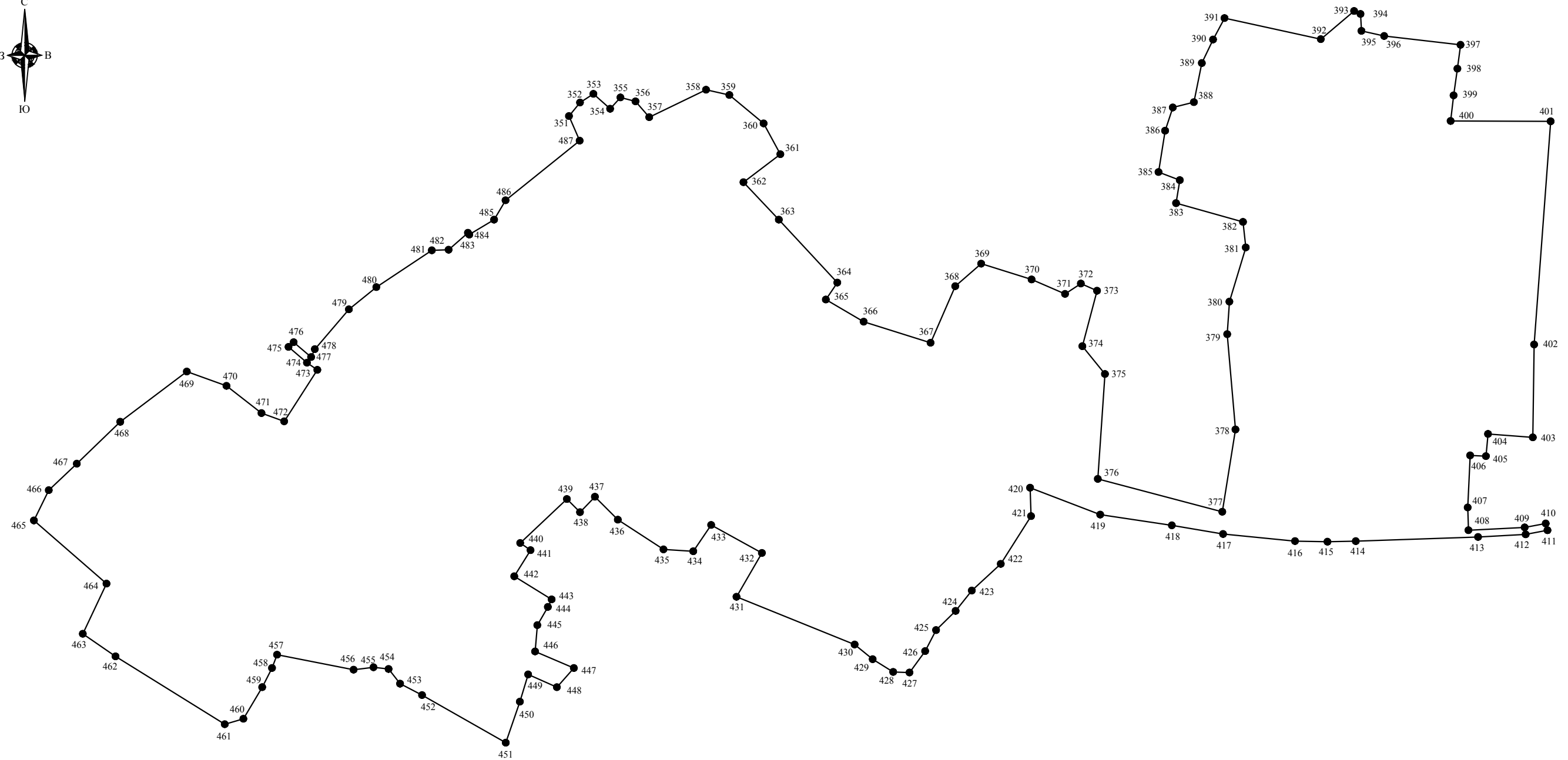
Дата "06" "03" 2018 г.

ТЕКСТОВОЕ И ГРАФИЧЕСКОЕ ОПИСАНИЕ  
 границ территориальной зоны застройки индивидуальными жилыми домами (Ж-1) Большесундырского сельского поселения Моргаушского района Чувашской Республики

(наименование объекта)

План границ объекта

Лист 6



Масштаб 1:5000

Используемые условные знаки и обозначения  
 приведены на листе "Обзорная схема границ объекта"  
 раздела "План границ объекта"

Генеральный директор ООО "НПП "Инженер"

Л.И. Токмолаева Дата "06" 03 2018 г.



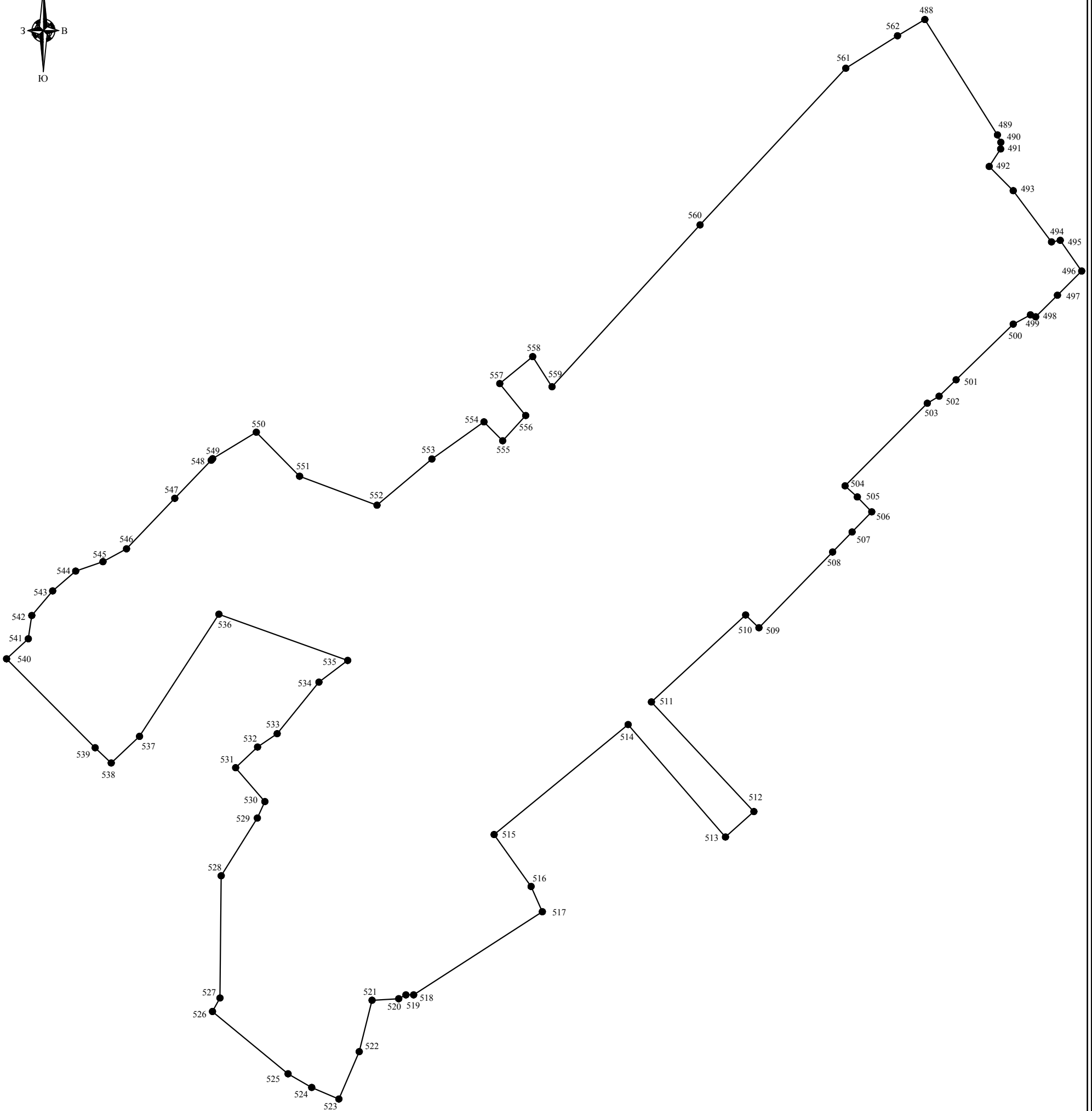


ТЕКСТОВОЕ И ГРАФИЧЕСКОЕ ОПИСАНИЕ  
 границ территориальной зоны застройки индивидуальными жилыми домами (Ж-1)  
 Большесундырского сельского поселения Моргаушского района Чувашской Республики

(наименование объекта)

План границ объекта

Лист 7



Масштаб 1:4000

Используемые условные знаки и обозначения  
 приведены на листе "Обзорная схема границ объекта"  
 раздела "План границ объекта"

Генеральный директор ООО "НПП "Инженер"

Л.И. Токмолаева

Дата "06" 03 2018 г.



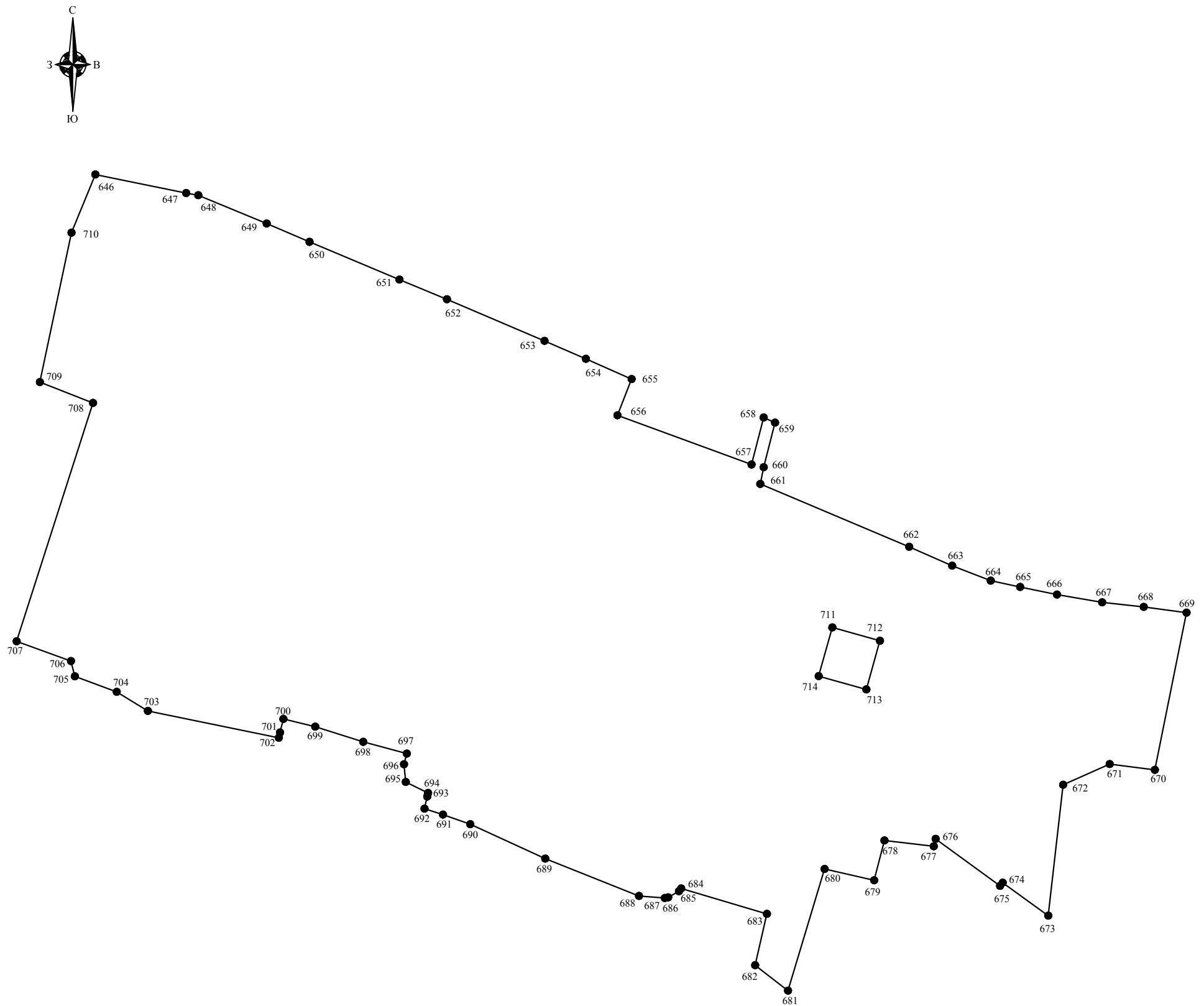


ТЕКСТОВОЕ И ГРАФИЧЕСКОЕ ОПИСАНИЕ  
 границ территориальной зоны застройки индивидуальными жилыми домами (Ж-1)  
 Большесундырского сельского поселения Моргаушского района Чувашской Республики

(наименование объекта)

План границ объекта

Лист 9



Масштаб 1:3000

Используемые условные знаки и обозначения  
 приведены на листе "Обзорная схема границ объекта"  
 раздела "План границ объекта"

Генеральный директор ООО "НПП "Инженер"

И.И. Токмолаева

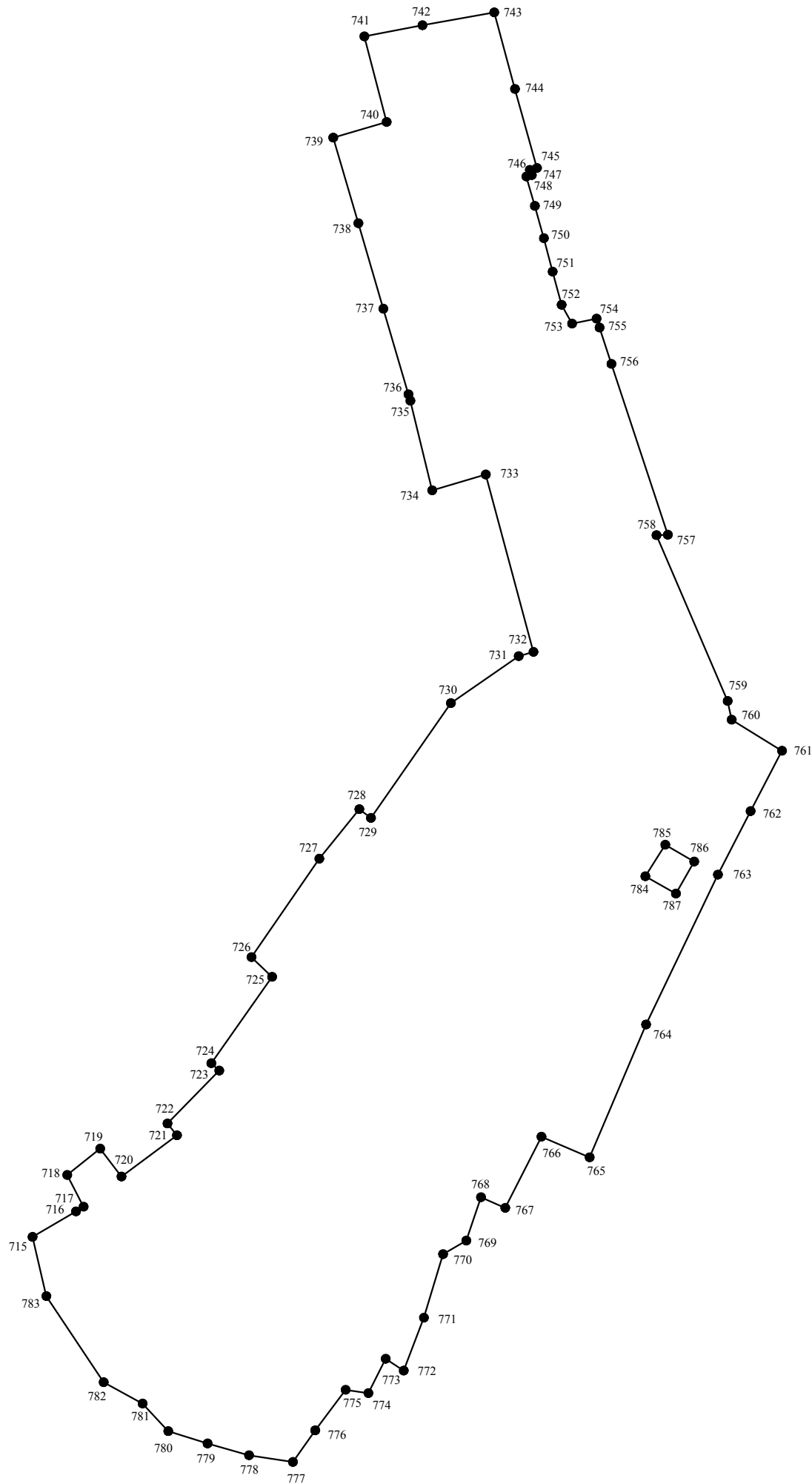
Дата "06" 03 2018 г.

ТЕКСТОВОЕ И ГРАФИЧЕСКОЕ ОПИСАНИЕ  
 границ территориальной зоны застройки индивидуальными жилыми домами (Ж-1)  
 Большесундырского сельского поселения Моргаушского района Чувашской Республики

(наименование объекта)

## План границ объекта

Лист 10



Масштаб 1:5000

Используемые условные знаки и обозначения  
 приведены на листе "Обзорная схема границ объекта"  
 раздела "План границ объекта"

Генеральный директор ООО "НПП "Инженер"

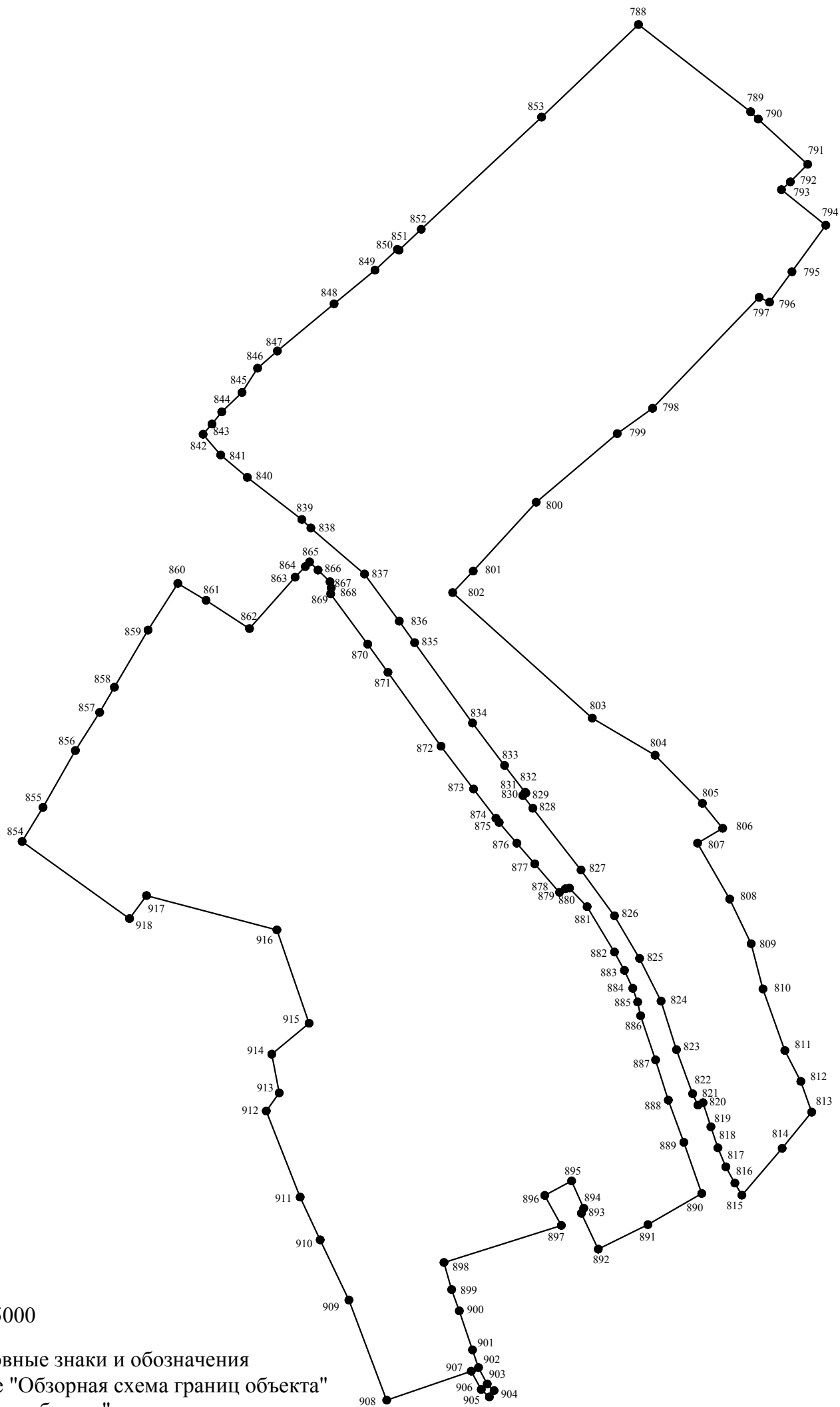
Л.И. Токмолаева Дата "06" 03 2018 г.



ТЕКСТОВОЕ И ГРАФИЧЕСКОЕ ОПИСАНИЕ  
границ территориальной зоны застройки индивидуальными жилыми домами (Ж-1)  
Большесундырского сельского поселения Моргаушского района Чувашской Республики

(наименование объекта)

План границ объекта



Масштаб 1:5000

Используемые условные знаки и обозначения  
приведены на листе "Обзорная схема границ объекта"  
раздела "План границ объекта"

Генеральный директор ООО "НПП "Инженер"



И.И. Токмолаева


Дата "06" "03" 2018 г.

ТЕКСТОВОЕ И ГРАФИЧЕСКОЕ ОПИСАНИЕ  
границ территориальной зоны застройки индивидуальными жилыми домами (Ж-1) Большесундырского сельского поселения Моргаушского района Чувашской Республики

(наименование объекта)

План границ объекта

Лист 12



Масштаб 1:4000

Используемые условные знаки и обозначения  
приведены на листе "Обзорная схема границ объекта"  
раздела "План границ объекта"

Генеральный директор ООО "НПП "Инженер"



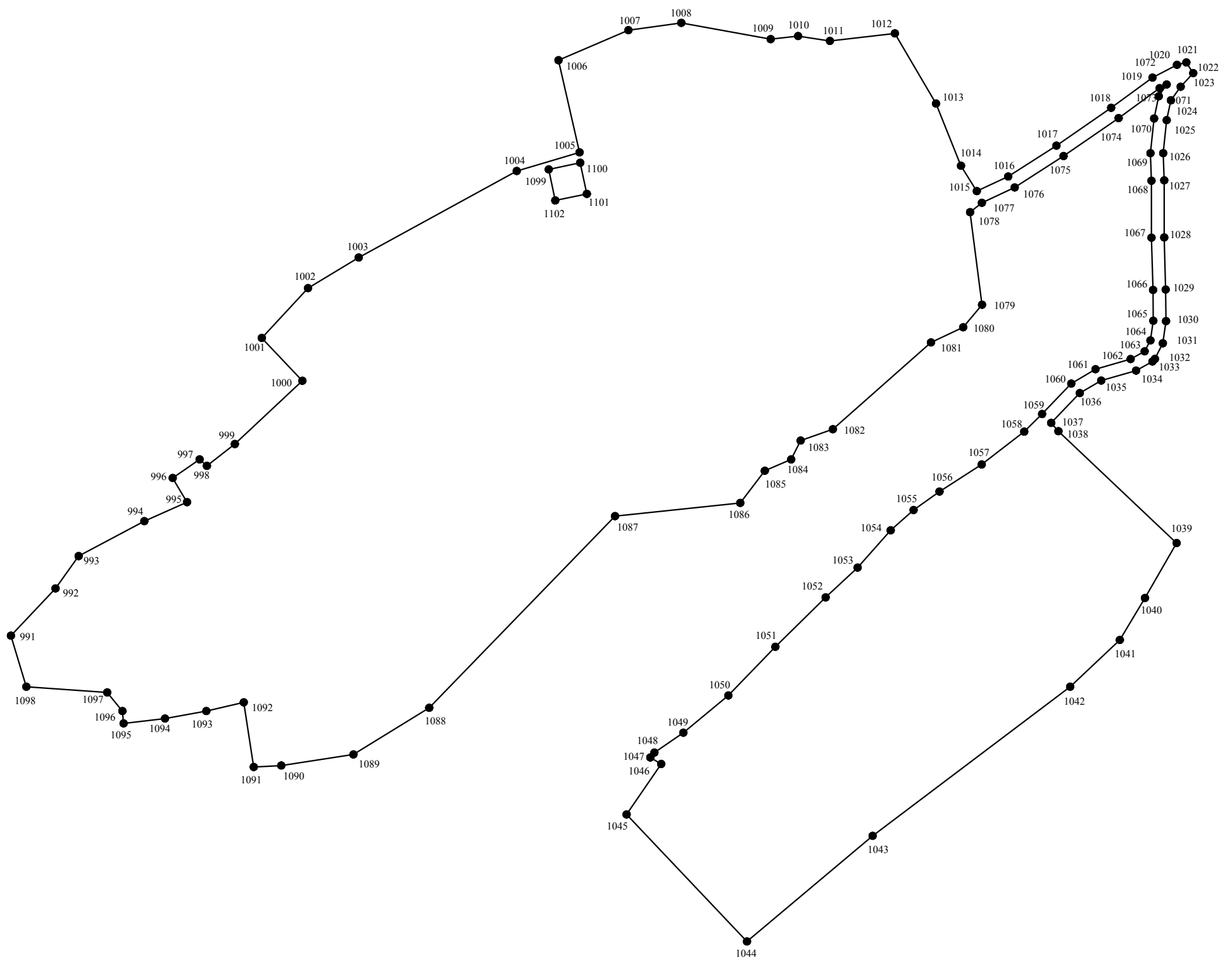
Л.И. Токмолаева Дата "06" "03" 2018 г.

ТЕКСТОВОЕ И ГРАФИЧЕСКОЕ ОПИСАНИЕ  
 границ территориальной зоны застройки индивидуальными жилыми домами (Ж-1)  
 Большесундырского сельского поселения Моргаушского района Чувашской Республики

(наименование объекта)

План границ объекта

Лист 13



Масштаб 1:3000

Используемые условные знаки и обозначения  
 приведены на листе "Обзорная схема границ объекта"  
 раздела "План границ объекта"

Генеральный директор ООО "НПП "Инженер"



Л.И. Токмолаева

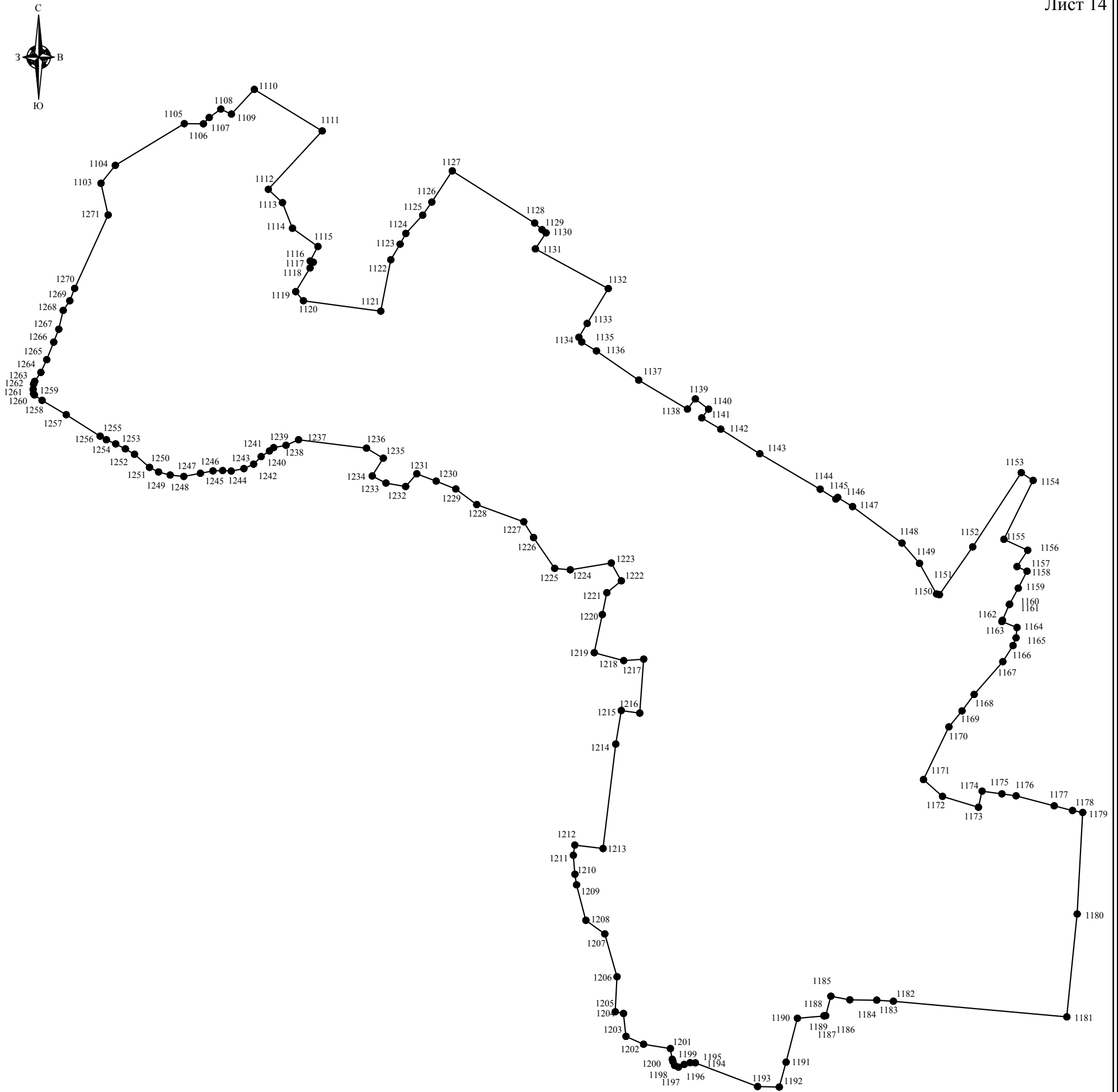
Дата "06" "03" 2018 г.

ТЕКСТОВОЕ И ГРАФИЧЕСКОЕ ОПИСАНИЕ  
 границ территориальной зоны застройки индивидуальными жилыми домами (Ж-1)  
 Большесундырского сельского поселения Моргаушского района Чувашской Республики

(наименование объекта)

План границ объекта

Лист 14



Масштаб 1:6500

Используемые условные знаки и обозначения  
 приведены на листе "Обзорная схема границ объекта"  
 раздела "План границ объекта"

Генеральный директор ООО "НПП "Инженер"

Л.И. Токмолаева Дата "06" "03" 2018 г.



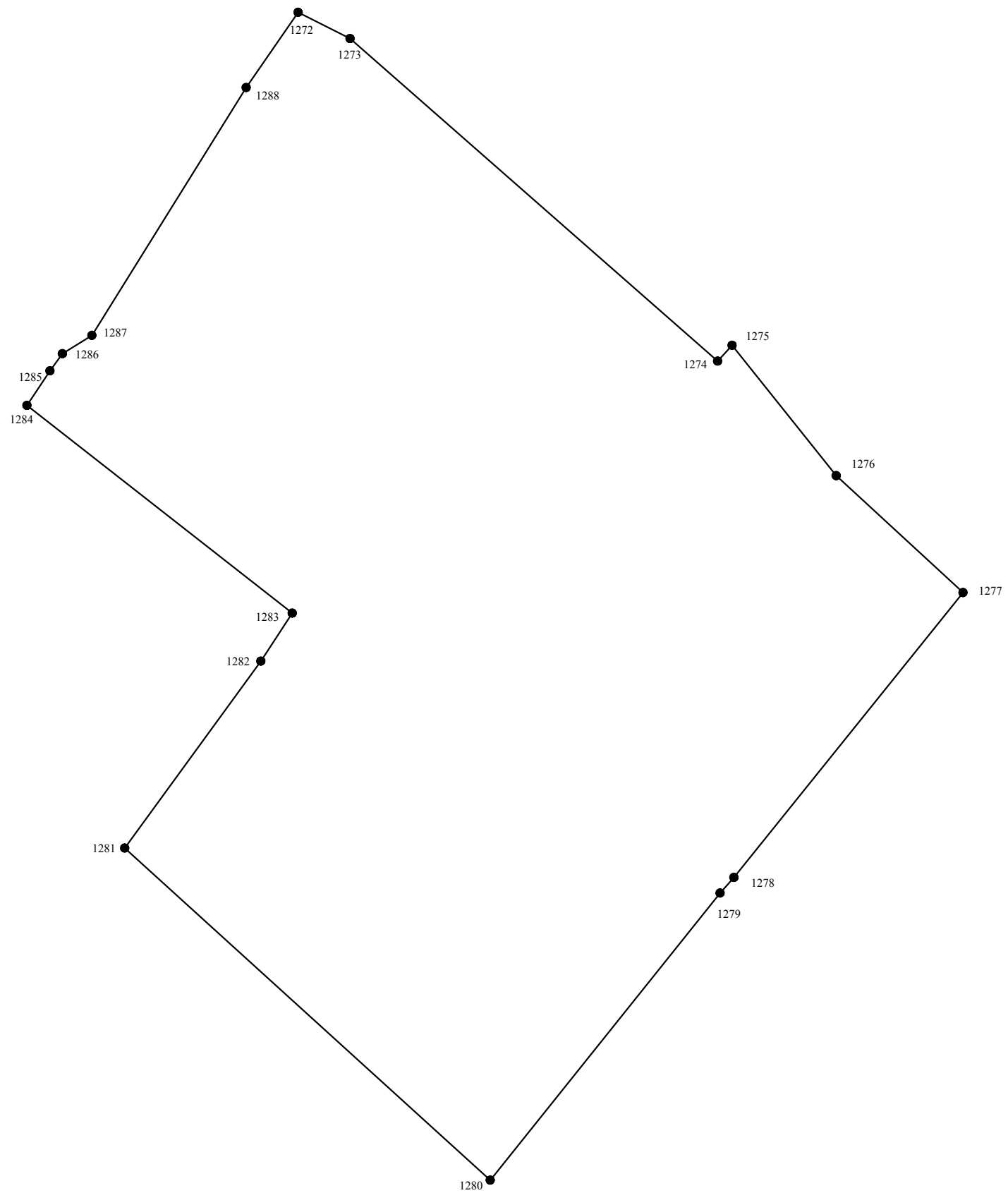


ТЕКСТОВОЕ И ГРАФИЧЕСКОЕ ОПИСАНИЕ  
 границ территориальной зоны застройки индивидуальными жилыми домами (Ж-1)  
 Большесундырского сельского поселения Моргаушского района Чувашской Республики

(наименование объекта)

План границ объекта

Лист 15



Масштаб 1:2000

Используемые условные знаки и обозначения  
 приведены на листе "Обзорная схема границ объекта"  
 раздела "План границ объекта"

Генеральный директор ООО "НПП "Инженер"

Л.И. Токмолаева Дата "06" "03" 2018 г.



ТЕКСТОВОЕ И ГРАФИЧЕСКОЕ ОПИСАНИЕ  
границ территориальной зоны застройки индивидуальными жилыми домами (Ж-1)  
Большесундырского сельского поселения Моргаушского района Чувашской Республики

(наименование объекта)

План границ объекта

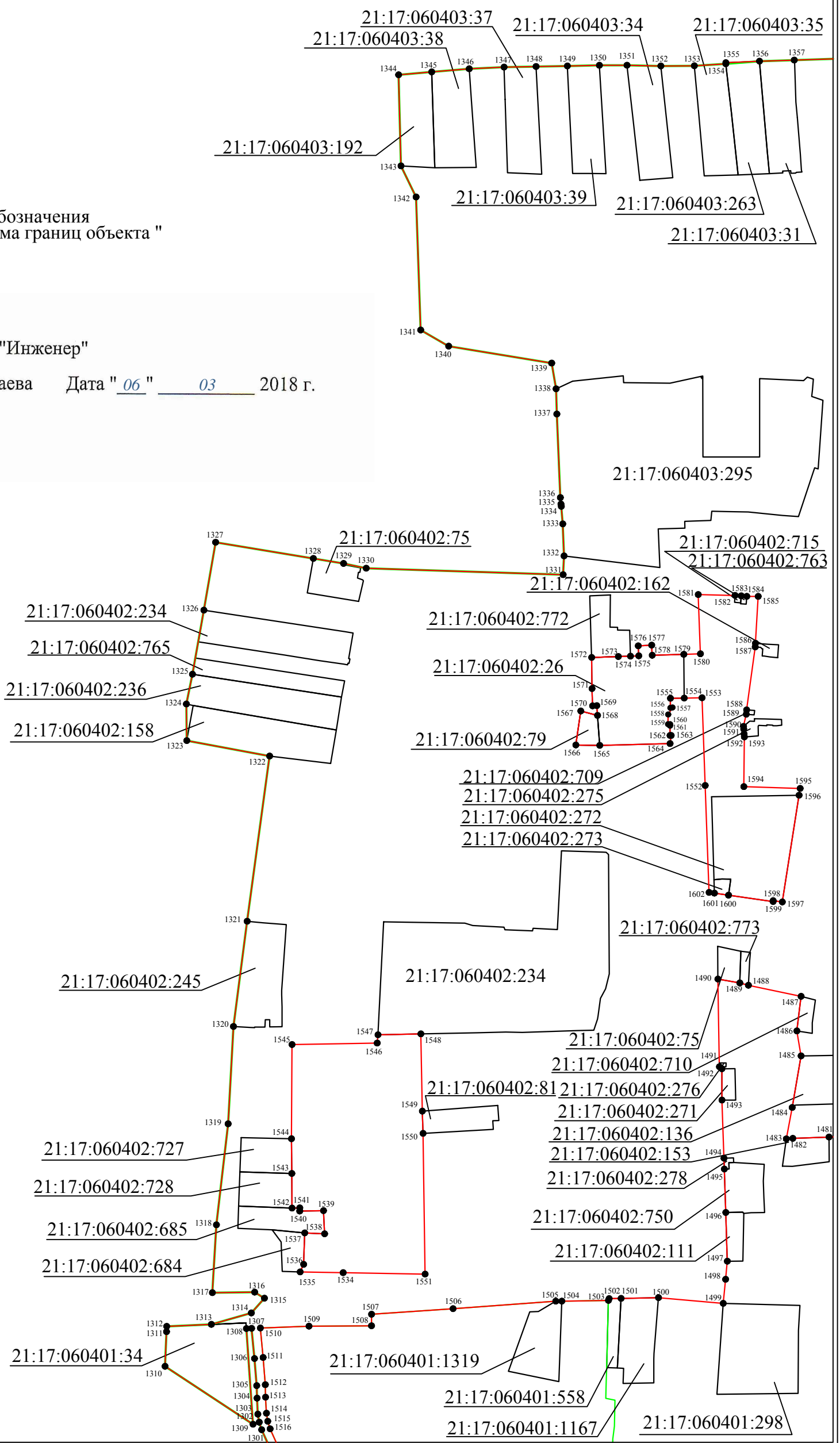


Масштаб 1:4000  
Используемые условные знаки и обозначения  
приведены на листе "Обзорная схема границ объекта"  
раздела "План границ объекта"



Генеральный директор ООО "Инженер"

Л.И. Токмолаева Дата "06" "03" 2018 г.

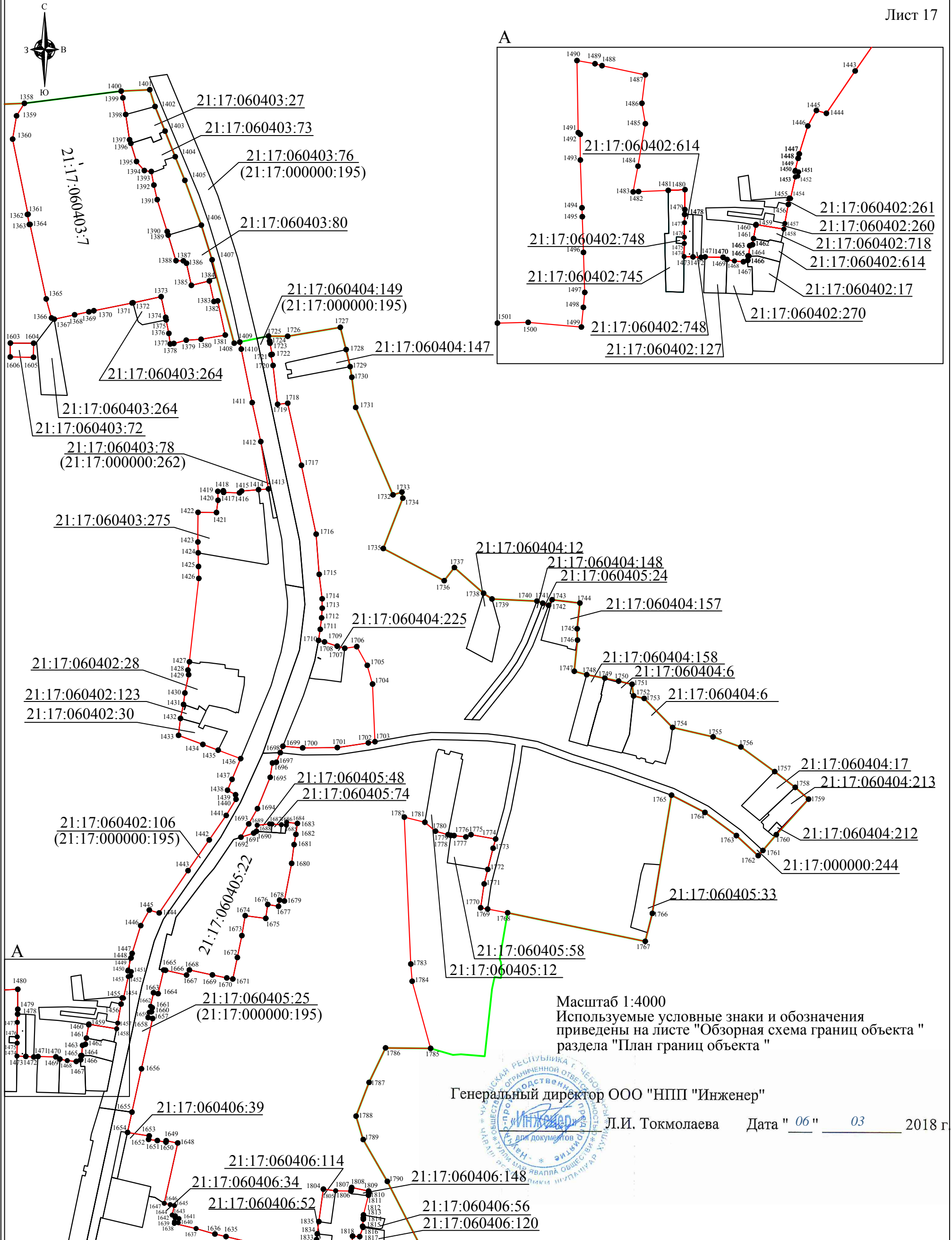


ТЕКСТОВОЕ И ГРАФИЧЕСКОЕ ОПИСАНИЕ  
границ территориальной зоны застройки индивидуальными жилыми домами (Ж-1)  
Большесундырского сельского поселения Моргаушского района Чувашской Республики

(наименование объекта)

План границ объекта

Лист 17



Масштаб 1:4000  
Используемые условные знаки и обозначения  
приведены на листе "Обзорная схема границ объекта"  
раздела "План границ объекта"

Генеральный директор ООО "НПП "Инженер"

Л.И. Токмолаева Дата "06" 03 2018 г.





Чăваш Республики  
Муркаш районĕн  
Мĕн Сĕнтĕр  
ял поселенийĕн  
депутачĕсен Пухăвĕ



Чувашская Республика  
Собрание депутатов  
Большесундырского  
сельского поселения  
Моргаушского района

**ЙЫШĀНУ**

**РЕШЕНИЕ**

2017 ç. 27.04. С-21/1 №  
Мĕн Сĕнтĕр сали

27.04.2017 г. № С-21/1  
с. Б. Сундырь

**Об утверждении Правил  
землепользования и застройки  
Большесундырского сельского  
поселения Моргаушского района  
Чувашской Республики**

В соответствии с Федеральным законом от 06.10.2003 № 131-ФЗ «Об общих принципах организации местного самоуправления в Российской Федерации», Градостроительным кодексом Российской Федерации от 29.12.2004 №190-ФЗ, Земельным Кодексом Российской Федерации от 25.10.2001 №1-ФЗ, Законом Чувашской Республики «О регулировании градостроительной деятельности в Чувашской Республике» от 04.06.2007 №11, руководствуясь Генеральным планом Большесундырского сельского поселения, утвержденным решением Собранием депутатов Большесундырского сельского поселения от 28.11.2008 г. №С-26/1, Уставом Большесундырского сельского поселения Моргаушского района Чувашской Республики и в целях устойчивого развития территории Большесундырского сельского поселения Моргаушского района Чувашской Республики, Собрание депутатов Большесундырского сельского поселения Моргаушского района Чувашской Республики **решило:**

1. Утвердить Правила землепользования и застройки Большесундырского сельского поселения Моргаушского района Чувашской Республики согласно приложению.

2. Признать утратившим силу решение Собрания депутатов Большесундырского сельского поселения Моргаушского района Чувашской Республики от 09.01.2017 №С-18/1 «Об утверждении Правил землепользования и застройки Большесундырского сельского поселения Моргаушского района Чувашской Республики»;

3. Настоящее решение вступает в силу после его официального опубликования.

Глава Большесундырского сельского поселения

А.В.Лаптев



Чăваш Республики  
Муркаш районĕн  
Мăн Сĕнтĕр ял  
поселенийĕн  
депутачĕсен Пухăвĕ



Чувашская Республика  
Собрание депутатов  
Большесундырского  
сельского поселения  
Моргаушского района

ЙЫШĂНУ

РЕШЕНИЕ

12.12.2017 ç. № С-31/2  
Мăн Сĕнтĕр ялĕ

12.12.2017 г. №С- 31/2  
с. Б.Сундырь

**О внесении изменений в Правила  
землепользования и застройки  
Большесундырского сельского  
поселения Моргаушского района  
Чувашской Республики**

В соответствии с Федеральным законом от 06.10.2003 № 131-ФЗ «Об общих принципах организации местного самоуправления в Российской Федерации», Градостроительным кодексом Российской Федерации от 29.12.2004 №190-ФЗ, Земельным Кодексом Российской Федерации от 25.10.2001 №1№:-ФЗ, Законом Чувашской Республики «О регулировании градостроительной деятельности в Чувашской Республике» от 04.06.2007 №11, руководствуясь Генеральным планом Большесундырского сельского поселения Моргаушского района Чувашской Республики, утвержденным решением Собрания депутатов Большесундырского сельского поселения Моргаушского района Чувашской Республики от 28.11.2008 г. №С-26/1, Уставом Большесундырского сельского поселения Моргаушского района Чувашской Республики и в целях устойчивого развития территории Большесундырского сельского поселения Моргаушского района Чувашской Республики, Правилами землепользования и застройки Большесундырского сельского поселения Моргаушского района Чувашской Республики, утвержденными Собранием депутатов Большесундырского сельского поселения 09.01.2017 г. №С-18/1, а также на основании заявления собственника земельного участка - муниципальное образование город Чебоксары, Собрание депутатов Большесундырского сельского поселения Моргаушского района Чувашской Республики **решило:**

1. Внести изменения в Правила землепользования и застройки Большесундырского сельского поселения Моргаушского района Чувашской Республики в части изменения карты территориального зонирования с.Большой Сундырь Моргаушского района Чувашской Республики.

2. Изменить на карте территориального планирования земельный участок из категории "земли населенных пунктов", разрешенное использование - для ведения сельскохозяйственного производства, общей площадью 23649 кв.м., с кадастровым номером 21:17:060402:249, расположенный по адресу; Чувашская Республика, Моргаушский район, Большесундырское сельское поселение, с.Большой Сундырь, находящийся в собственности муниципального образования "город Чебоксары - столица Чувашской Республики" с зоны "Р-1" на зону "Ж-1" с целью предоставления земельных участков многодетным семьям города Чебоксары для индивидуального жилищного строительства.

3. Настоящее решение вступает в силу после его официального опубликования.

Глава Большесундырского сельского поселения

А.В.Лаптев




Таблица № 1. Перечень территориальных зон

№ п/п	Обозначение зоны	Наименование территориальной зоны
		<b>Жилые зоны</b>
1	Ж-1	Зона застройки индивидуальными жилыми домами
2	Ж-2	Зона застройки малоэтажными и среднеэтажными жилыми домами
		<b>Общественно деловые зоны</b>
3	О-1	Зона общественно-делового назначения
		<b>Производственные зоны</b>
4	П-1	Зона производственных объектов
		<b>Рекреационные зоны</b>
5	Р-1	Зона рекреационного назначения
		<b>Зоны сельскохозяйственного использования</b>
6	СХ-2	Зона размещения сельскохозяйственных предприятий
7	СХ-3	Зона садоводства, огородничества
		<b>Зоны специального назначения</b>
8	Сп-1	Зона специального назначения, связанная с захоронениями
		<b>Зоны транспортной и инженерной инфраструктуры</b>
9	Т-1	Зона транспортной инфраструктуры
10	И-1	Зона инженерной инфраструктуры
<b>Земли, на которые градостроительный регламент не устанавливается</b>		
	СХ-1	Сельскохозяйственные угодья из состава земель сельскохозяйственного назначения
	В	Земли, покрытые поверхностными водами
	Л	Земли лесного фонда
	З	Земли запаса

### Зоны застройки индивидуальными жилыми домами (Ж-1)

Таблица № 3. Виды разрешенного использования земельных участков и объектов капитального строительства, предельные размеры земельных участков и параметры разрешенного строительства, реконструкции объектов капитального строительства:

№ п/п	Код (числовое обозначение) в соответствии с Классификатором	Вид разрешенного использования земельного участка (в соответствии с Классификатором видов разрешенного использования земельных участков утвержденным уполномоченным федеральным органом исполнительной власти)	Параметры разрешенного строительства, реконструкции объектов капитального строительства			
			Предельная этажность зданий, строений, сооружений, этаж	Предельные размеры земельных участков (мин.-макс.), га	Максимальный процент застройки, %	Минимальные отступы до границ смежного земельного участка
1	2	3	4	5	6	7
<b>Основные виды и параметры разрешенного использования земельных участков и объектов капитального строительства</b>						
1	2.1	Для индивидуального жилищного строительства	3	0,03 - 0,15	50	3
2	2.2	Для ведения личного подсобного хозяйства	3	0,05-0,40	30	3
3	2.1.1	Малоэтажная многоквартирная жилая застройка	4	мин. 0,12	50	3
4	2.3	Блокированная жилая застройка	3	мин.0,03	40	3
5	11.1	Общее пользование водными объектами	1	мин. 0,2	60	1
6	12.0	Земельные участки (территории) общего пользования	Действие градостроительного регламента не распространяется			
7	13.1	Ведение огородничества	0	0,02-0,15	0	0
<b>Условно разрешенные виды и параметры использования земельных участков и объектов капитального строительства</b>						
8	2.7	Обслуживание застройки жилой (объекты с видами разрешенного использования с кодами 3.1, 3.2, 3.3, 3.4, 3.4.1, 3.5.1, 3.6, 3.7, 3.10.1, 4.1, 4.3, 4.4, 4.6, 4.7, 4.9)	2	мин. 0,005	30	1
9	4.5	Банковская и страховая деятельность	2	мин. 0,05	60	3
10	4.9.1	Объекты придорожного сервиса	2	мин. 0,06	80	3
11	5.1	Спорт	2	мин. 0,3	80	3
12	6.8	Связь (за исключением объектов связи, размещение которых предусмотрено кодом 3.1)	h:10-70 м	мин. 0,02	80	1



Примечания:

1. Виды разрешенного использования земельного участка установлены в соответствии с Классификатором видов разрешенного использования земельных участков, утвержденным уполномоченным федеральным органом исполнительной власти.

2. Нормы предоставления земельных участков гражданам в собственность (за плату или бесплатно), в аренду из земель, находящихся в государственной или муниципальной собственности для индивидуального строительства, личного подсобного хозяйства, дачного строительства, садоводства, огородничества, устанавливаются Законом Чувашской Республики и решением Собрания депутатов МО - Большесундырское сельское поселение.

3. Минимальная ширина земельного участка для индивидуального жилищного строительства, ведения личного подсобного хозяйства по уличному фронту не менее – 20 метров.

4. Отступ от красной линии до линии застройки при новом строительстве составляет не менее 5 метров.

5. Требования к ограждениям земельных участков индивидуальных жилых домов со стороны улицы:

а) максимальная высота ограждений – 1.8 метра;

б) ограждение в виде декоративного озеленения – 1,2 м;

вид ограждения и его высота должны быть единообразными, как минимум на протяжении одного квартала, светопрозрачность допускается не менее 40 %; на границе с соседними участками ограждения должны быть решетчатыми или сетчатыми с целью минимального затемнения.

6. Высота вспомогательных зданий и сооружений:

а) до верха плоской кровли - не более 3м;

б) до конька скатной кровли - не более 5м.

7. В целях наименьшего затенения соседних участков расстояние от дома, хозяйственных построек, и сооружений до границ соседних участков, расположенных с востока, севера и запада и промежуточных положений, должно составлять не менее 0,5 высоты указанных строений (сооружений), измеренной от планировочной отметки земли до конька крыши (до верхней отметки сооружений) с соблюдением следующих минимальных планировочных и нормативных требований к размещению:

- расстояние между фронтальной границей участка и основным строением - от 3м до 15 м;

- до границы соседнего участка расстояния по санитарно-бытовым и зооветеринарным по требованиям должны быть не менее:

- от усадебного одно-, двухэтажного дома – 3 м;

- от постройки для содержания скота и птицы – 4 м;

- от хозяйственных и прочих построек – 1 м;

- открытой стоянки - 1 м;

- отдельно стоящего гаража - 1 м.

- от стволов высокорослых деревьев – 4 м;

- среднерослых – 2 м;

- от кустарника - 1 м;

- от открытой стоянки – 1 м;

- расстояние от полотна дороги до ограждения не менее 2 метров;

- благоустройство придомовой территории со стороны улицы перед ограждением допускает озеленение не выше 2 м.;

- при наличии расстояния между проезжей частью и ограждением более 2 метров допускается озеленение выше 2 метров, воздушный проём от линии электропередач до верха озеленения не менее 1 метра.

Допускается блокировка хозяйственных построек на смежных приусадебных участках по взаимному согласию собственников жилого дома и в случаях, обусловленных историко-культурными охранными сервитутами, а также блокировка хозяйственных построек к основному строению.

Вспомогательные строения, за исключением гаражей, размещать со стороны улиц не допускается.

Ограничения, связанные с размещением оконных проемов, выходящих на соседние земельные участки: расстояния от окон жилых помещений до хозяйственных и прочих строений, расположенных на соседних участках, должно быть не менее 6 м.

8. Действие настоящего регламента не распространяется на земельные участки:

а) в границах территорий памятников и ансамблей, включенных в единый государственный реестр объектов культурного наследия (памятников истории и культуры) народов Российской Федерации, а также в границах территорий памятников или ансамблей, которые являются выявленными объектами культурного наследия и решения о режиме содержания, параметрах реставрации, консервации, воссоздания, ремонта и приспособления которых принимаются в порядке, установленном законодательством Российской Федерации об охране культурного наследия;

б) в границах территорий общего пользования;

в) предназначенные для размещения линейных объектов и (или) занятые линейными объектами;

г) предоставленные для добычи полезных ископаемых.

