

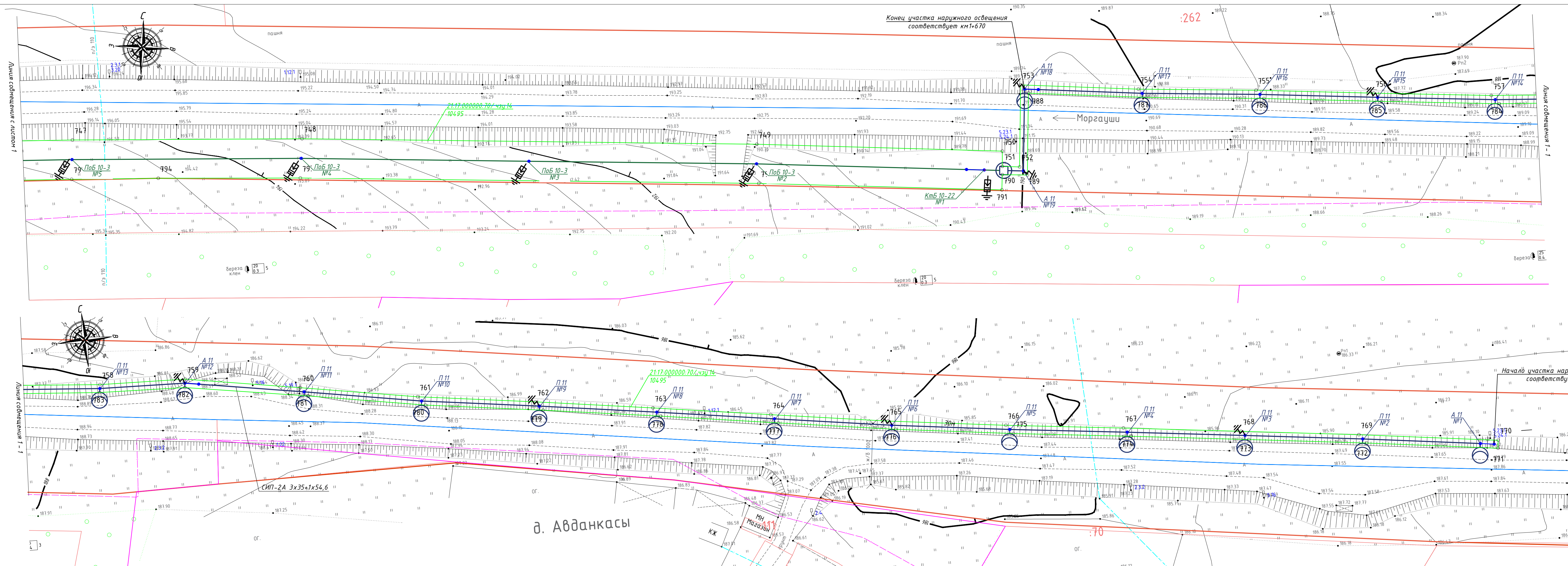
Условные обозначения

- Линия, трасса ВЛ-0,4кВ
- Линия, трасса ВЛ-10кВ
- Светильник с разрядной лампой высокого давления на опоре для наружного освещения
- Линия воздушная на опорах
- Опора. Общее назначение
- Опора. Общее назначение
- Опора концевая
- Трансформаторная подстанция
- Полоса отвода автомобильной дороги
- Граница муниципальных образований
- Граница кадастрового квартала
- Существующая часть границы имеющиеся в ТКН сведения которой достаточны для определения ее местоположения
- Газопровод
- Кабель связи
- Горизонталь основная
- Балтийская отметка высот
- Координаты системы МСК-21
- Поворотные точки границ образуемого земельного участка
- Формируемая часть полосы отвода, условный номер, площадь

1. План трассы наружного освещения автомобильной дороги разработан на топооснове, выполненной ООО "НПО "ПРОЕКТОР" в ноябре 2017 г.
2. Система координат МСК-21, система высот Балтийская.
3. Отметки и размеры даны в метрах.
4. Сплошные горизонтали проведены через 0.5 м.
5. План трассы разработан на 2 листах.
6. Данный лист читать с листом 2.

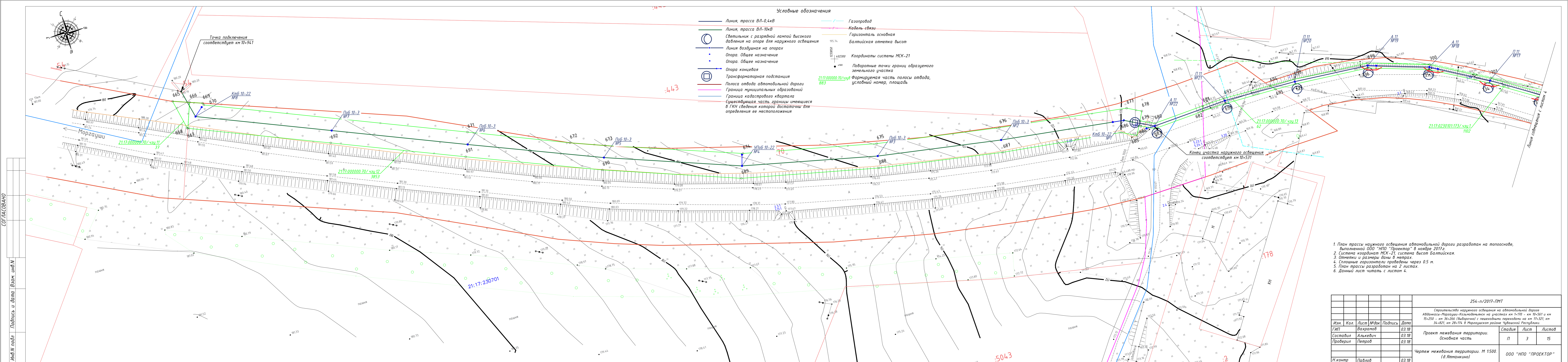
254-п/2017-ПМТ					
Строительство наружного освещения на автомобильной дороге Авданкасы-Морагаши-Козьмадемьянск на участках км 1+170 - км 10+561 и км 15+250 - км 36+266 (выборочно) с пешеходными переходами на км 17+321, км 34+821, км 28+174 в Морагашином районе Чувашской Республики.					
Изм.	Кол.	Лист № док	Подпись	Дата	
ГИП	Вахрамов			03.18	
Составил	Алькевич			03.18	
Проверил	Петров			03.18	
				Проект межевания территории. Основная часть	Стадия Лист Листов
				П	1 15
				Чертеж межевания территории. М 1:500. (д. Авданкасы)	ООО "НПО "ПРОЕКТОР"
Н.контр	Павлов			03.18	

СОГЛАСОВАНО
Инв.№ подл
Подпись и дата
Взам. инв.№



1. Данный лист читать с листами 1.

		254-п/2017-ПМТ		
		Строительство наружного освещения на автомобильной дороге Авданкасы-Моргауши-Козьмадемьинск на участках км 1-170 - км 10-561 и км 15+250 - км 36+266 (выборочно) с пешеходными переходами на км 17+321, км 34+821, км 28+174 в Моргаушском районе Чувашской Республики.		
Изм.	Кол.	Лист № док	Подпись	Дата
ГИП	Вахрамов			03.18
Составил	Алькевич			03.18
Проверил	Петров			03.18
		Проект межевания территории. Основная часть		
		Стадия	Лист	Листов
		П	2	15
		Чертеж межевания территории. М 1:500. (д. Авданкасы)		
Н.контр	Павлов			03.18
		ООО "НПО "ПРОЕКТОР"		
		Формат 105x1297		



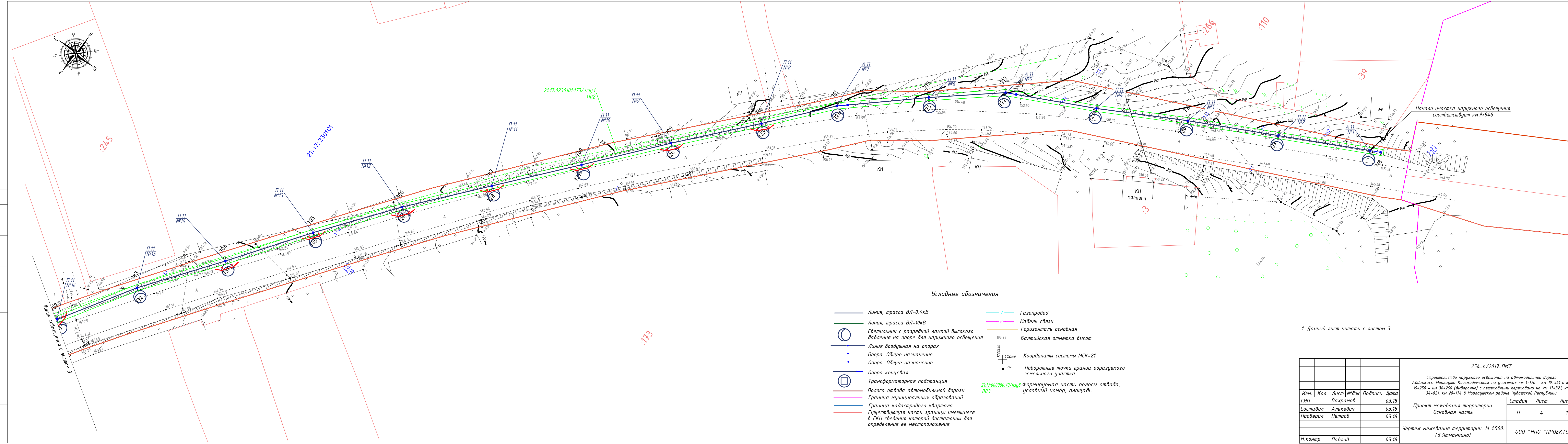
Условные обозначения

- Линия, трасса ВЛ-0,4кВ
- Линия, трасса ВЛ-10кВ
- Светильник с разрядной лампой высокого давления на опоре для наружного освещения
- Опора. Общее назначение
- Опора. Общее назначение
- Опора концевая
- Трансформаторная подстанция
- Полоса отвода автомобильной дороги
- Граница муниципальных образований
- Граница кадастрового квартала
- Существующая часть границы имеющаяся в ГКН сведения которой достаточны для определения ее местоположения
- Газопровод
- Кабель-связи
- Горизонталь основная
- Балтийская отметка высот
- Координаты системы МСК-21
- Поворотные точки границ образуемого земельного участка
- Формируемая часть полосы отвода, условный номер, площадь

1. План трассы наружного освещения автомобильной дороги разработан на топооснове, выполненной ООО "НПО "ПРОЕКТОР" в ноябре 2017г.
2. Система координат МСК-21, система высот Балтийская.
3. Отметки и размеры даны в метрах.
4. Сплошные горизонтали показаны через 0.5 м.
5. План трассы разработан на 2 листах.
6. Данный лист читать с листом 4.

254-п/2017-ПМТ					
Строительство наружного освещения на автомобильной дороге					
Аванкасы-Моргауши-Козьмодемьянск на участках км 1-170 - км 10+561 и км 15+250 - км 36+266 (выборочно) с пешеходными переходами на км 17+321, км 34+821, км 28+174 в Моргаушском районе Чувашской Республики.					
Изм.	Кол.	Лист	№ док	Подпись	Дата
ГИП	Вахрамов	03.18			
Составил	Алькевич	03.18			
Проверил	Петров	03.18			
Н.контр	Павлов	03.18			
Проект межевания территории.			Стадия	Лист	Листов
Основная часть			П	3	15
Чертеж межевания территории. М 1:500.			ООО "НПО "ПРОЕКТОР"		
(д.Ятманкино)			Формат 1261x297		

СОГЛАСОВАНО
 Инв.№ подл. Подпись и дата Взам. инв.№

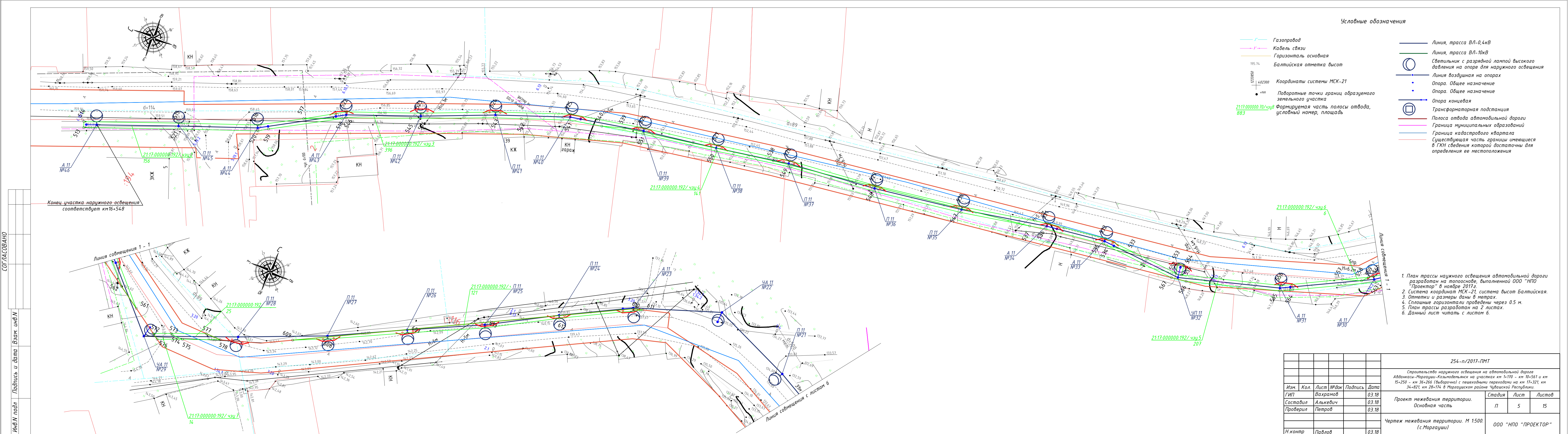


Условные обозначения

- Линия, трасса ВЛ-0,4кВ
- Линия, трасса ВЛ-10кВ
- Светильник с разрядной лампой высокого давления на опоре для наружного освещения
- Линия воздушная на опорах
- Опора. Общее назначение
- Опора. Общее назначение
- Опора концевая
- Трансформаторная подстанция
- Полоса отвода автомобильной дороги
- Граница муниципальных образований
- Граница кадастрового квартала
- Существующая часть границы имеющейся в ГКН сведения которой достаточны для определения ее местоположения
- Газопровод
- Кабель связи
- Горизонталь основная
- Балтийская отметка высот
- Координаты системы МСК-21
- Поворотные точки границ образуемого земельного участка
- Формируемая часть полосы отвода, условный номер, площадь

1. Данный лист читать с листом 3.

254-п/2017-ПМТ						
Строительство наружного освещения на автомобильной дороге Авданкасы-Моргауши-Козьмадемьянск на участках км 1+170 - км 10+561 и км 15+250 - км 36+266 (Выборочно) с пешеходными переходами на км 17+321, км 34+821, км 28+174 в Моргаушском районе Чувашской Республики.						
Изм.	Кол.	Лист № док	Подпись	Дата		
ГИП		Вахрамов		03.18	Проект межевания территории. Основная часть	
Составил		Алькевич		03.18		
Проверил		Петров		03.18		
Н.контр		Павлов		03.18	Чертеж межевания территории. М 1:500. (в Ятманкино)	
				Стадия	Лист	Листов
				П	4	15
				ООО "НПО "ПРОЕКТОР"		



Условные обозначения

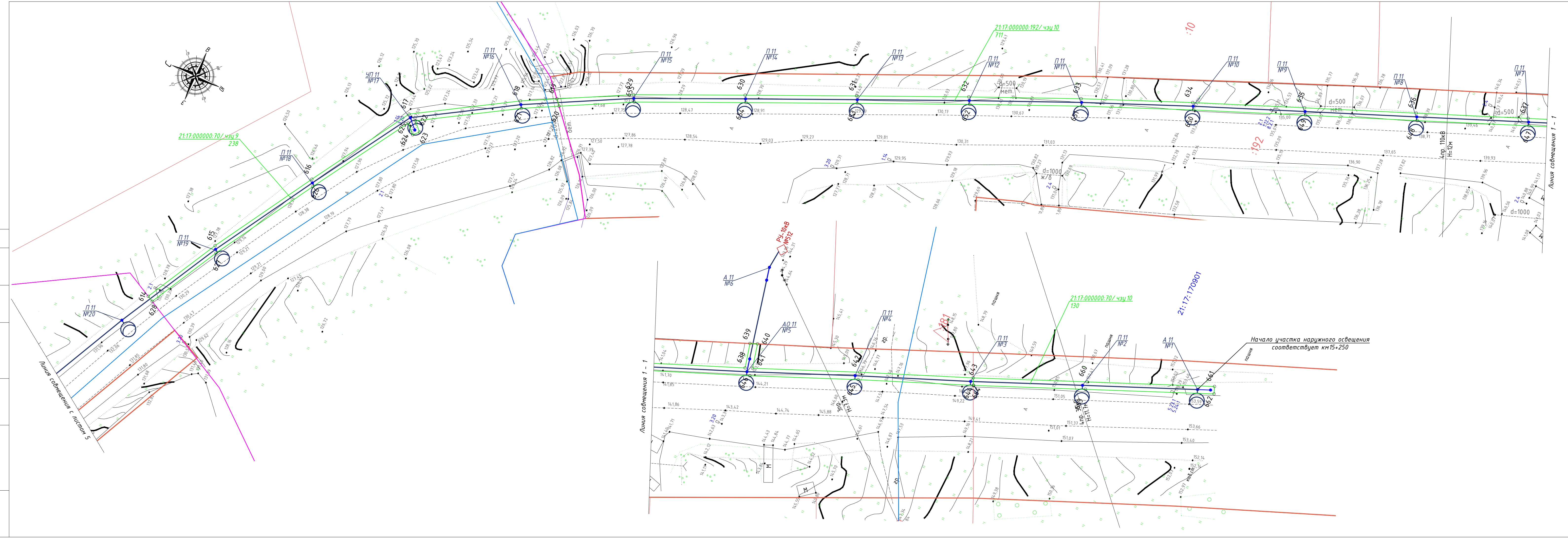
- Газопровод
- Кабель связи
- Горизонталь основная
- Балтийская отметка высот
- Координаты системы МСК-21
- Поворотные точки границ образуемого земельного участка
- Формируемая часть полосы отвода, условный номер, площадь
- Линия, трасса ВЛ-0,4кВ
- Линия, трасса ВЛ-10кВ
- Светильник с разрядной лампой высокого давления на опоре для наружного освещения
- Линия воздушная на опорах
- Опора. Общее назначение
- Опора. Общее назначение
- Опора конечная
- Трансформаторная подстанция
- Полоса отвода автомобильной дороги
- Граница муниципальных образований
- Граница кадастрового квартала
- Существующая часть границы имеющейся в ГКН сведения которой достаточны для определения ее местоположения

1. План трассы наружного освещения автомобильной дороги разработан на топооснове, выполненной ООО "НПО "ПРОЕКТОР" в ноябре 2011г.
2. Система координат МСК-21, система высот Балтийская.
3. Отметки и размеры даны в метрах.
4. Сплошные горизонталы проведены через 0.5 м.
5. План трассы разработан на 2 листах.
6. Данный лист читать с листом 6.

254-п/2017-ПМТ					
Строительство наружного освещения на автомобильной дороге Аванкаси-Моргауши-Козьмодемьянск на участках км 1+170 - км 10+561 и км 15+250 - км 36+266 (выборочно) с пешеходными переходами на км 17+321, км 34+821, км 28+174 в Моргаушском районе Чувашской Республики.					
Изм.	Кол.	Лист № док	Подпись	Дата	
ГИП	Вахрамов			03.18	
Составил	Алькевич			03.18	
Проверил	Петров			03.18	
Н.контр	Павлов			03.18	
Проект межевания территории. Основная часть				Стадия	Лист
Чертеж межевания территории. М 1:500. (с.Моргауши)				П	5
				Листов	15
				ООО "НПО "ПРОЕКТОР"	
Формат 105x1297					

СОГЛАСОВАНО

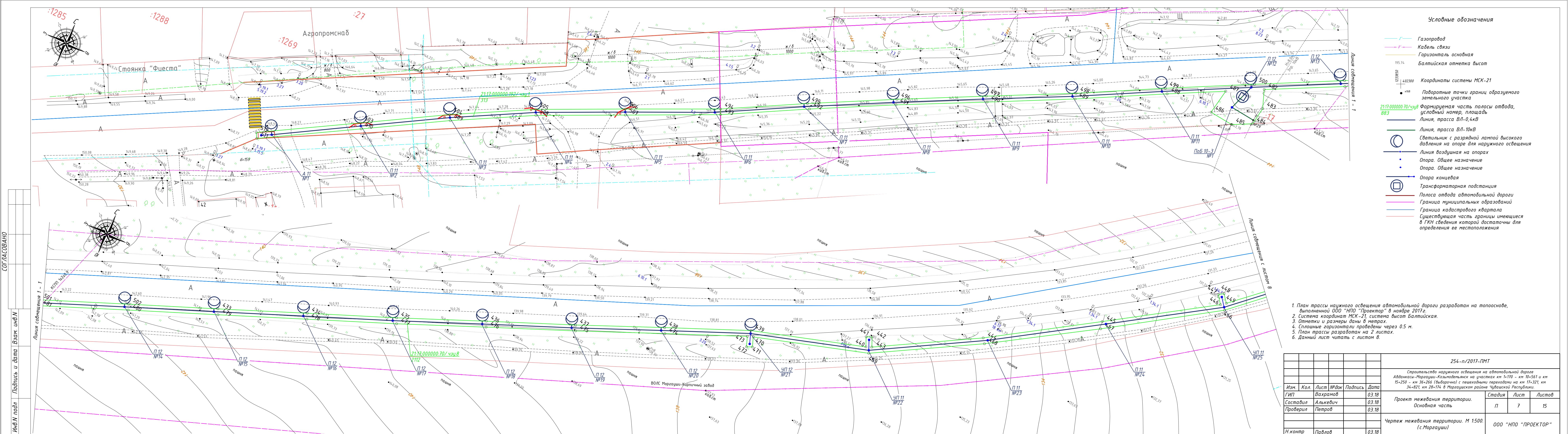
Инв.№ подл. Подпись и дата Взам. инв.№



- Условные обозначения**
- Линия, трасса ВЛ-0,4кВ
 - Линия, трасса ВЛ-10кВ
 - Светильник с разрядной лампой высокого давления на опоре для наружного освещения
 - Линия воздушная на опорах
 - Опора. Общее назначение
 - Опора. Общее назначение
 - Опора концевая
 - Трансформаторная подстанция
 - Полоса отвода автомобильной дороги
 - Граница муниципальных образований
 - Граница кадастрового квартала
 - Существующая часть границы имеющиеся в ГКН сведения которой достаточны для определения ее местоположения
 - Газопровод
 - Кабель связи
 - Горизонталь основная
 - Балтийская отметка высот
 - 195.74 Координаты системы МСК-21
 - 1238920 4.02300 Поворотные точки границ образуемого земельного участка
 - 21:17:000000:70/чзц 9 883 Формируемая часть полосы отвода, условный номер, площадь

1. Данный лист читать с листом 5.

254-п/2017-ПМТ					
Строительство наружного освещения на автомобильной дороге Авданкаси-Моргауши-Козьмадемьянск на участках км 1+170 - км 10+561 и км 15+250 - км 36+266 (выборочно) с пешеходными переходами на км 17+321, км 34+821, км 28+174 в Моргаушском районе Чувашской Республики.					
Изм.	Кол.	Лист № док	Подпись	Дата	
ГИП		Вахрамов		03.18	
Составил		Алькевич		03.18	
Проверил		Петров		03.18	
				Проект межевания территории. Основная часть	Стадия Лист Листов
				П	6 15
				Чертеж межевания территории. М 1:500. (с.Моргауши)	ООО "НПО "ПРОЕКТОР"
Н.контр		Павлов		03.18	



Условные обозначения


- Газопровод
- Кабель связи
- Горизонталь основная
- Балтийская отметка высот
- Координаты системы МСК-21
- Поворотные точки границ образуемого земельного участка
- Формируемая часть полосы отвода, условный номер, площадь
- Линия, трасса ВЛ-0,4кВ
- Линия, трасса ВЛ-10кВ
- Светильник с разрядной лампой высокого давления на опоре для наружного освещения
- Линия воздушная на опорах
- Опора. Общее назначение
- Опора. Общее назначение
- Опора концевая
- Трансформаторная подстанция
- Полоса отвода автомобильной дороги
- Граница муниципальных образований
- Граница кадастрового квартала
- Существующая часть границы имеющиеся в ГКН сведения которой достаточны для определения ее местоположения

1. План трассы наружного освещения автомобильной дороги разработан на топооснове, выполненной ООО "НПО "Проектор" в ноябре 2017г.
2. Система координат МСК-21, система высот Балтийская.
3. Отметки и размеры даны в метрах.
4. Сплошные горизонталы проведены через 0.5 м.
5. План трассы разработан на 2 листах.
6. Данный лист читать с листом в.

		254-п/2017-ПМТ		
		Строительство наружного освещения на автомобильной дороге Авданкиси-Моргауши-Козьмадемьинск на участках км 1+170 - км 10+561 и км 15+250 - км 36+266 (выборочно) с пешеходными переходами на км 17+321, км 34+821, км 28+174 в Моргаушском районе Чувашской Республики.		
Изм.	Кол.	Лист № док	Подпись	Дата
ГИП		Вахрамов		03.18
Составил		Алькевич		03.18
Проверил		Петров		03.18
		Проект межевания территории. Основная часть	Стадия	Лист
			П	7
		Чертеж межевания территории. М 1:500. (с.Моргауши)	Листов	15
Н.контр		Павлов		03.18
		ООО "НПО "ПРОЕКТОР"		

СОГЛАСОВАНО

Инв.№ подл
Подпись и дата
Взам. инв.№



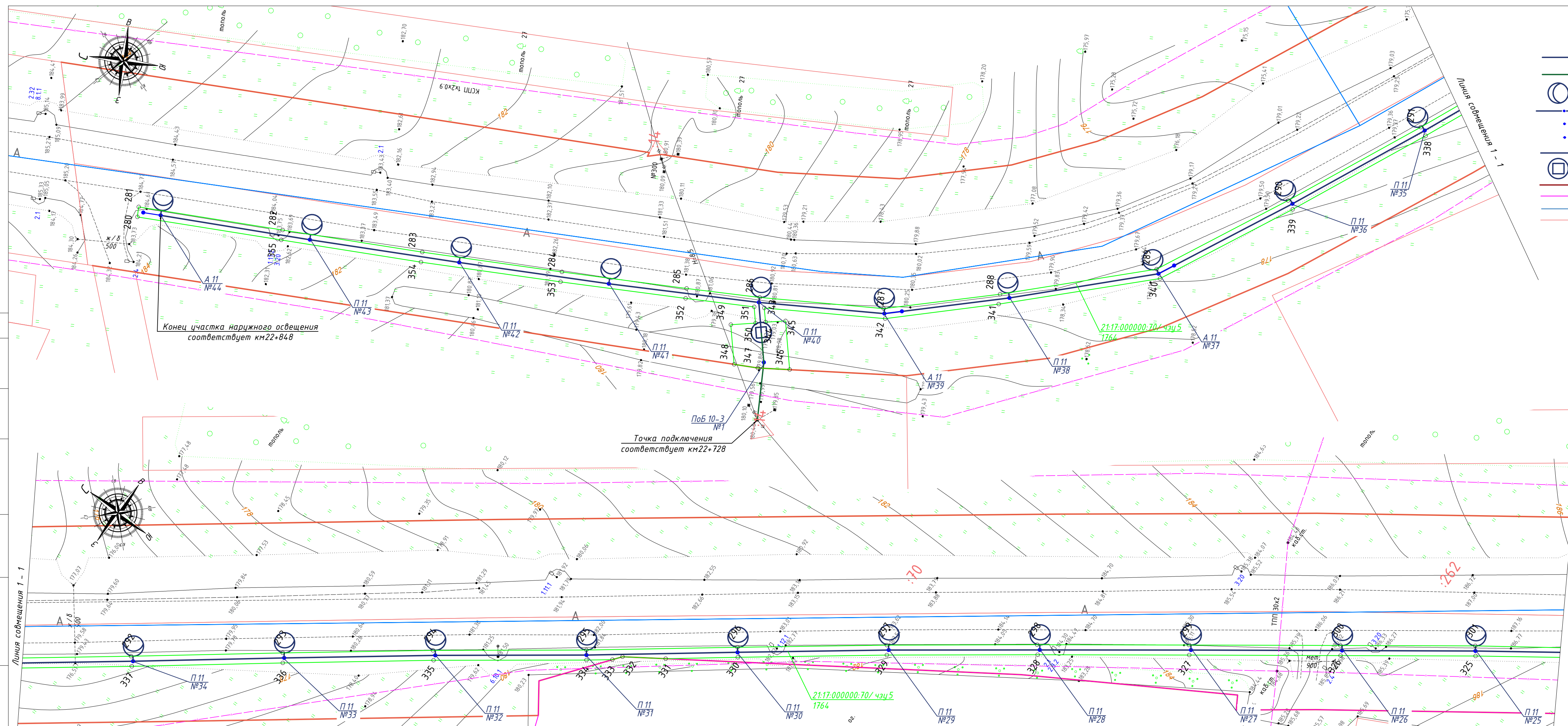
- Условные обозначения**
- Линия, трасса ВЛ-0,4кВ
 - Линия, трасса ВЛ-10кВ
 - Светильник с разрядной лампой высокого давления на опоре для наружного освещения
 - Линия воздушная на опорах
 - Опора. Общее назначение
 - Опора. Общее назначение
 - Опора концевая
 - Трансформаторная подстанция
 - Полоса отвода автомобильной дороги
 - Граница муниципальных образований
 - Граница кадастрового квартала
 - Существующая часть границы имеющейся в ГКН сведения которой достаточны для определения ее местоположения
 - Газопровод
 - Кабель связи
 - Горизонталь основная
 - Балтийская отметка высот
 - Координаты системы МСК-21
 - Поворотные точки границ образуемого земельного участка
 - Формируемая часть полосы отвода, условный номер, площадь

1. Данный лист читать с листом в.

		254-п/2017-ПМТ		
		Строительство наружного освещения на автомобильной дороге Авданахсы-Моргауши-Козьмодемьянск на участках км 1+170 – км 10+561 и км 15+250 – км 36+266 (выборочно) с пешеходными переходами на км 17+321, км 34+821, км 28+174 в Моргаушском районе Чувашской Республики.		
Изм.	Кол.	Лист № док	Подпись	Дата
ГИП	Вахрамов			03.18
Составил	Алькевич			03.18
Проверил	Петров			03.18
		Проект межевания территории. Основная часть		Стадия
				Лист
				Листов
		Чертеж межевания территории. М 1:500. (с.Моргауши)		ООО "НПО "ПРОЕКТОР"
Н.контр	Павлов			03.18

СОГЛАСОВАНО

Инв.№ подл
Подпись и дата
Взам. инв.№



Условные обозначения


- Линия, трасса ВЛ-0,4кВ
- Линия, трасса ВЛ-10кВ
- Светильник с разрядной лампой высокого давления на опоре для наружного освещения
- Линия воздушная на опорах
- Опора. Общее назначение
- Опора. Общее назначение
- Опора концевая
- Трансформаторная подстанция
- Полоса отвода автомобильной дороги
- Граница муниципальных образований
- Граница кадастрового квартала
- Существующая часть границы имеющиеся в ГКН сведения которой достаточны для определения ее местоположения
- Газопровод
- Кабель связи
- Горизонтальная основная
- Балтийская отметка высот
- Координаты системы МСК-21
- Поворотные точки границ образуемого земельного участка
- Формируемая часть полосы отвода, условный номер, площадь

1. План трассы наружного освещения автомобильной дороги разработан на топооснове, выполненной ООО "НПО "Проектор" в ноябре 2017г.
2. Система координат МСК-21, система высот Балтийская.
3. Отметки и размеры даны в метрах.
4. Сплошные горизонталы проведены через 0.5 м.
5. План трассы разработан на 2 листах.
6. Данный лист читать с листом 10.

254-п/2017-ПМТ					
Строительство наружного освещения на автомобильной дороге					
Авданкасы-Моргауши-Козьмодемьянск на участках км 1+170 - км 10+561 и км 15+250 - км 36+266 (выборочно) с пешеходными переходами на км 17+321, км 34+821, км 28+174 в Моргаушском районе Чувашской Республики.					
Изм.	Кол.	Лист	№ док	Подпись	Дата
ГИП	Вахрамов	03.18			
Составил	Алькевич	03.18			
Проверил	Петров	03.18			
				Проект межевания территории. Основная часть	Стадия
				П	Лист
				9	Листов
				15	
				Чертеж межевания территории. М 1:500. (д.Басурманы)	ООО "НПО "ПРОЕКТОР"
Н.контр	Павлов	03.18			Формат 841x297

СОГЛАСОВАНО

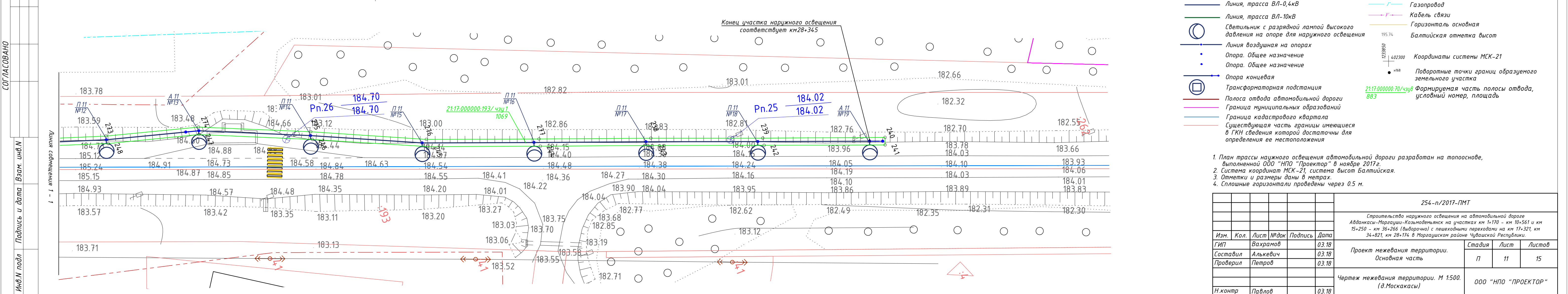
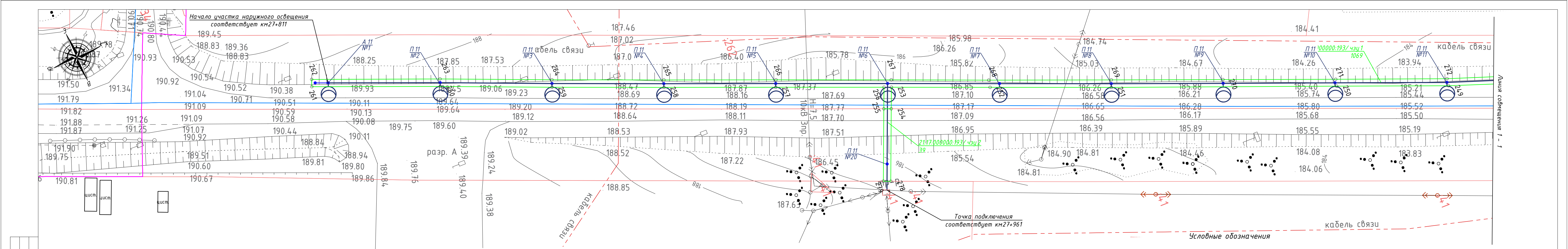
Имя и подл. Подпись и дата. Взам. инв. №



- Условные обозначения**
- Линия, трасса ВЛ-0,4кВ
 - Линия, трасса ВЛ-10кВ
 - Светильник с разрядной лампой высокого давления на опоре для наружного освещения
 - Линия воздушная на опорах
 - Опора. Общее назначение
 - Опора. Общее назначение
 - Трансформаторная подстанция
 - Полоса отвода автомобильной дороги
 - Граница муниципальных образований
 - Граница кадастрового квартала
 - Существующая часть границы имеющейся в ГКН сведения которой достаточны для определения ее местоположения
 - Газопровод
 - Кабель связи
 - Горизонталь основная
 - Балтийская отметка высот
 - Координаты системы МСК-21
 - Поворотные точки границ образуемого земельного участка
 - Формируемая часть полосы отвода, условный номер, площадь

1. Данный лист читать с листом 9.

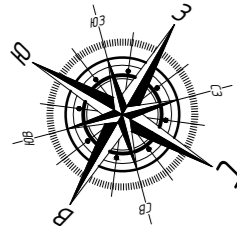
254-п/2017-ПМТ					
Строительство наружного освещения на автомобильной дороге					
Авданны-Моргауши-Козьмодемьянск на участках км 1-170 - км 10-561 и км 15+250 - км 36+266 (выборочно) с пешеходными переходами на км 17-321, км 34+821, км 28-174 в Моргаушском районе Чувашской Республики.					
Изм.	Кол.	Лист № док	Подпись	Дата	
ГИП		Вахрамов		03.18	
Составил		Алькевич		03.18	
Проверил		Петров		03.18	
Н.контр		Павлов		03.18	
Проект межевания территории. Основная часть			Стадия	Лист	Листов
Чертеж межевания территории. М 1:500. (д.Басурманы)			П	10	15
ООО "НПО "ПРОЕКТОР"					
Формат 1051x297					



- Условные обозначения**
- Линия, трасса ВЛ-0,4кВ
 - Линия, трасса ВЛ-10кВ
 - Газопровод
 - Кабель связи
 - Горизонталь основная
 - Светильник с разрядной лампой высокого давления на опоре для наружного освещения
 - Линия воздушная на опорах
 - Опора. Общее назначение
 - Опора. Общее назначение
 - Опора концевая
 - Трансформаторная подстанция
 - Полоса отвода автомобильной дороги
 - Граница муниципальных образований
 - Граница кадастрового квартала
 - Существующая часть границы имеющейся в ГКН сведения которой достаточны для определения ее местоположения
 - Балтийская отметка высот
 - + Координаты системы МСК-21
 - Поворотные точки границ образуемого земельного участка
 - Формируемая часть полосы отвода, условный номер, площадь

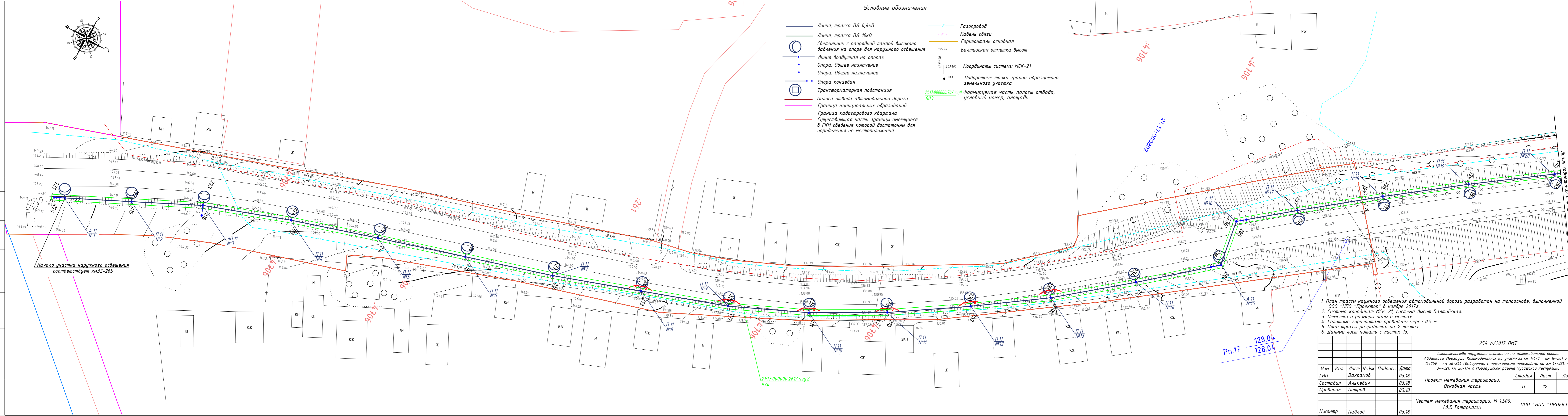
1. План трассы наружного освещения автомобильной дороге разработан на топооснове, выполненной ООО "НПО "Проектор" в ноябре 2017г.
2. Система координат МСК-21, система высот Балтийская.
3. Отметки и размеры даны в метрах.
4. Сплошные горизонталы проведены через 0.5 м.

254-п/2017-ПМТ					
Строительство наружного освещения на автомобильной дороге					
Авдankасы-Моргауши-Козьмодемьянск на участках км 1+170 - км 10+561 и км 15+250 - км 36+266 (выборочно) с пешеходными переходами на км 17+321, км 34+821, км 28+174 в Моргаушском районе Чувашской Республики.					
Изм.	Кол.	Лист	№ док	Подпись	Дата
ГИП	Вахрамов				03.18
Составил	Алькевич				03.18
Проверил	Петров				03.18
Проект межевания территории. Основная часть				Стадия	Лист
				П	11
Чертеж межевания территории. М 1:500. (д.Москакасы)				Листов	15
Н.контр	Павлов				03.18



Условные обозначения

- Линия, трасса ВЛ-0,4кВ
- Линия, трасса ВЛ-10кВ
- Светильник с разрядной лампой высокого давления на опоре для наружного освещения
- Опора. Общее назначение
- Опора. Общее назначение
- Опора концевая
- Трансформаторная подстанция
- Полоса отвода автомобильной дороги
- Граница муниципальных образований
- Граница кадастрового квартала
- Существующая часть границы имеющиеся в ГКН сведения которой достаточны для определения ее местоположения
- Газопровод
- Кабель связи
- Горизонталь основная
- Балтийская отметка высот
- Координаты системы МСК-21
- Поворотные точки границ образуемого земельного участка
- Формируемая часть полосы отвода, условный номер, площадь



Начало участка наружного освещения соответствует км32+265

1. План трассы наружного освещения автомобильной дороги разработан на топооснове, выполненной ООО "НПО "ПРОЕКТОР" в ноябре 2017г.
2. Система координат МСК-21, система высот Балтийская.
3. Отметки и размеры даны в метрах.
4. Сплошные горизонталы проведены через 0.5 м.
5. План трассы разработан на 2 листах.
6. Данный лист читать с листом 13.

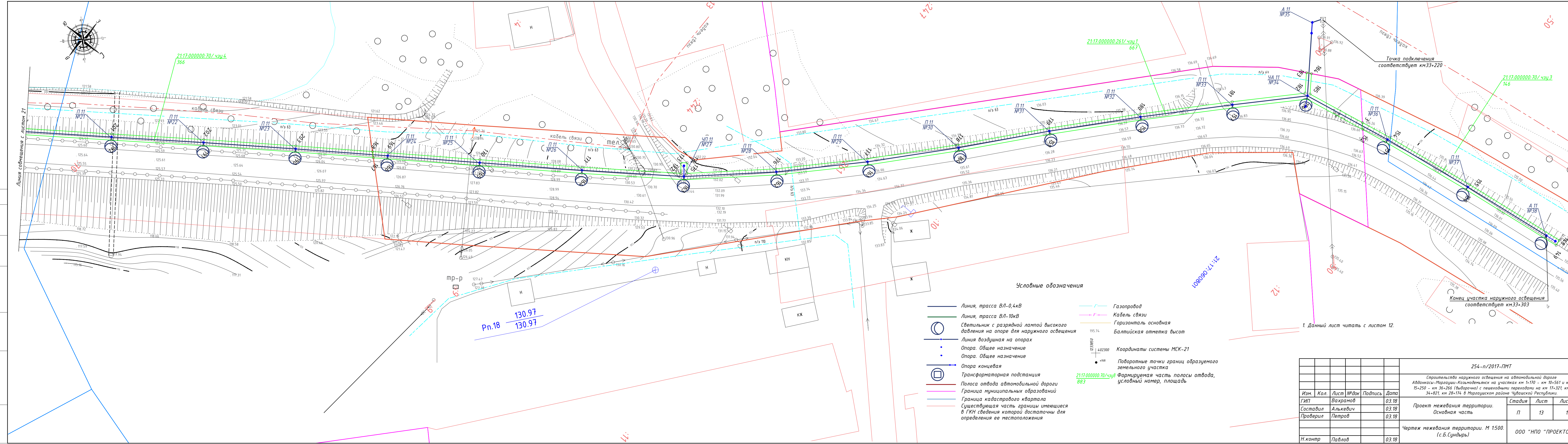
СОГЛАСОВАНО

Инв.№ подл. Подпись и дата. Взам. инв.№.

		254-п/2017-ПМТ		
		Строительство наружного освещения на автомобильной дороге		
		Авданный-Моргауш-Козьмодемьянск на участках км 1-170 - км 10-561 и км 15-250 - км 36-266 (выборочно) с пешеходными переходами на км 17-321, км 34-821, км 28-174 в Моргаушском районе Чувашской Республики.		
Изм.	Кол.	Лист № док	Подпись	Дата
ГИП		Вахрамов		03.18
Составил		Алькевич		03.18
Проверил		Петров		03.18
		Чертеж межевания территории. М 1:500.		ООО "НПО "ПРОЕКТОР"
		(д.Б. Татаркасы)		
Н.контр.		Павлов		03.18

СОГЛАСОВАНО

Инв.№ подл. Подпись и дата. Взам. инв.№

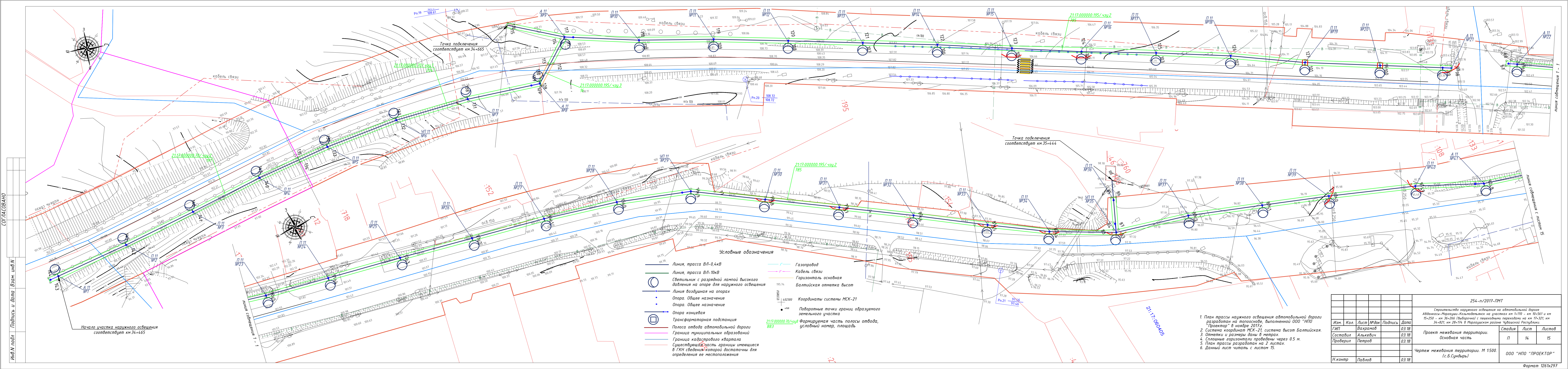


Условные обозначения

- Линия, трасса ВЛ-0,4кВ
- Линия, трасса ВЛ-10кВ
- Светильник с разрядной лампой высокого давления на опоре для наружного освещения
- Линия воздушная на опорах
- Опора. Общее назначение
- Опора. Общее назначение
- Опора конечная
- Трансформаторная подстанция
- Полоса отвода автомобильной дороги
- Граница муниципальных образований
- Граница кадастрового квартала
- Существующая часть границы имеющейся в ГКН сведения которой достаточны для определения ее местоположения
- Газопровод
- Кабель связи
- Горизонталь основная
- Балтийская отметка высот
- Координаты системы МСК-21
- Поворотные точки границ образуемого земельного участка
- Формируемая часть полосы отвода, условный номер, площадь

1. Данный лист читать с листом 12.

254-п/2017-ПМТ				
Строительство наружного освещения на автомобильной дороге				
Авданны-Моргауши-Козьмадемьянск на участках км 1+170 - км 10+561 и км 15+250 - км 36+266 (Выборочно) с пешеходными переходами на км 17+321, км 34+821, км 28+174 в Моргаушском районе Чувашской Республики.				
Изм.	Кол.	Лист	№ док	Подпись
ГИП	Вахрамов	03.18		
Составил	Алькевич	03.18		
Проверил	Петров	03.18		
Н.контр	Павлов	03.18		
Проект межевания территории. Основная часть			Стадия	Лист
Чертеж межевания территории. М 1:500. (с.Б.Сундырь)			П	13
ООО "НПО "ПРОЕКТОР"				



- Условные обозначения**
- Линия, трасса ВЛ-0,4кВ
 - Линия, трасса ВЛ-10кВ
 - Газопровод
 - Кабель связи
 - Светильник с разрядной лампой высокого давления на опоре для наружного освещения
 - Линия воздушная на опорах
 - Опора. Общее назначение
 - Опора. Общее назначение
 - Опора концевая
 - Трансформаторная подстанция
 - Полоса отвода автомобильной дороги
 - Граница муниципальных образований
 - Граница кадастрового квартала
 - Существующая часть границы имеющейся в ГКН сведения которой достаточны для определения ее местоположения

- Балтийская отметка высот
- Координаты системы МСК-21
- Поворотные точки границ образуемого земельного участка
- 883 Формируемая часть полосы отвода, условный номер, площадь

254-п/2017-ПМТ				
Изм.	Кол.	Лист	№ док	Подпись
		03.18	Вахрамов	
Составил	Алькевич	03.18		
Проверил	Петров	03.18		
Н.контр	Павлов	03.18		

Строительство наружного освещения на автомобильной дороге Абданкасы-Моргауши-Козьмодемьянск на участках км 1-170 - км 10+561 и км 15+250 - км 36+266 (выборочно) и пешеходными переходами на км 17-321, км 34+821, км 28-174 в Моргаушском районе Чувашской Республики.		
Проект межевания территории. Основная часть		
Стадия	Лист	Листов
П	14	15
Чертеж межевания территории. М 1:500. (с.Б.Сундырь)		
ООО "НПО "ПРОЕКТОР"		

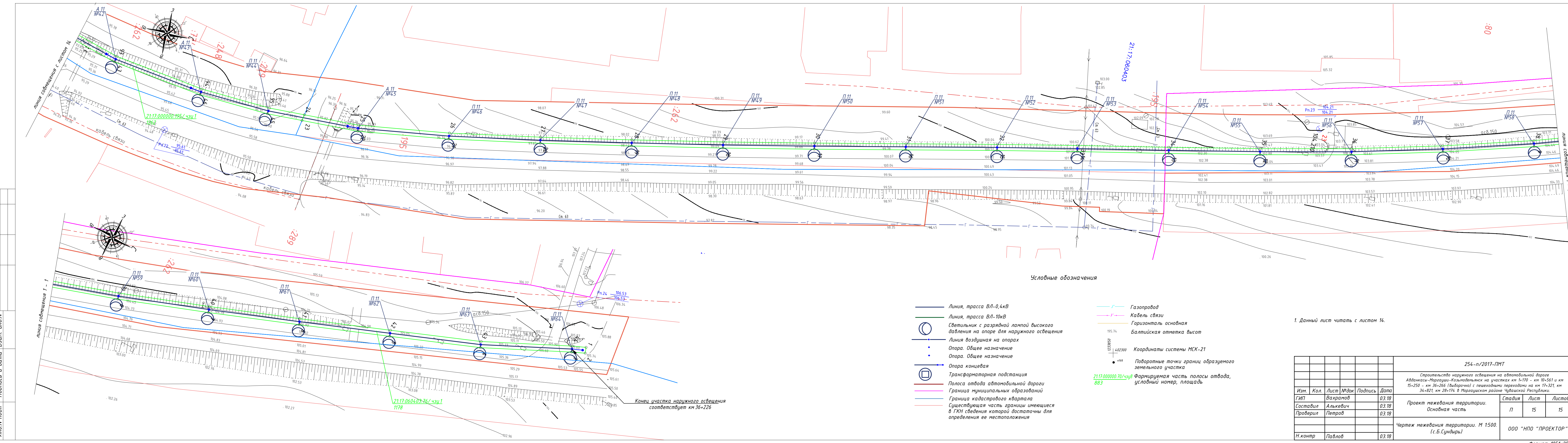
- План трассы наружного освещения автомобильной дороги разработан на топооснове, выполненной ООО "НПО "ПРОЕКТОР" в ноябре 2017г.
- Система координат МСК-21, система высот Балтийская.
- Отметки и размеры даны в метрах.
- Сплошные горизонталы проведены через 0,5 м.
- План трассы разработан на 2 листах.
- Данный лист читать с листом 15.

Инв.№ подл. Подпись и дата. Взам. инв.№. СОЛ.АСОВАННО

Линия освещения 1 - 1

Линия освещения с листом 15

Формат 1261x297



Условные обозначения

- Линия, трасса ВЛ-0,4кВ
- Линия, трасса ВЛ-10кВ
- Светильник с разрядной лампой высокого давления на опоре для наружного освещения
- Линия воздушная на опорах
- Опора. Общее назначение
- Опора. Общее назначение
- Опора концевая
- Трансформаторная подстанция
- Полоса отвода автомобильной дороги
- Граница муниципальных образований
- Граница кадастрового квартала
- Существующая часть границы имеющиеся в ГКН сведения которой достаточны для определения ее местоположения
- Газопровод
- Кабель связи
- Горизонталь основная
- Балтийская отметка высот
- Координаты системы МСК-21
- Поворотные точки границ образуемого земельного участка
- Формируемая часть полосы отвода, условный номер, площадь

1. Данный лист читать с листом 14.

254-п/2017-ПМТ					
Строительство наружного освещения на автомобильной дороге					
Авданными-Моргауши-Козьмадемьянск на участках км 1+170 - км 10+561 и км 15+250 - км 36+266 (выборочно) с пешеходными переходами на км 17+321, км 34+821, км 28+174 в Моргаушском районе Чувашской Республики.					
Изм.	Кол.	Лист	№ док	Подпись	Дата
ГИП	Вахрамов	03.18			
Составил	Алькевич	03.18			
Проверил	Петров	03.18			
Н.контр	Павлов	03.18			
Проект межевания территории. Основная часть			Стадия	Лист	Листов
Чертеж межевания территории. М 1:500. (с.Б.Сундырь)			П	15	15
ООО "НПО "ПРОЕКТОР"					