

УПРАВЛЕНИЕ ФЕДЕРАЛЬНОЙ СЛУЖБЫ ГОСУДАРСТВЕННОЙ РЕГИСТРАЦИИ, КАДАСТРА И КАРТОГРАФИИ ПО ЧУВАШСКОЙ РЕСПУБЛИКЕ


(полное наименование органа регистрации прав)

Раздел 1

Выписка из Единого государственного реестра недвижимости об основных характеристиках и зарегистрированных правах на объект недвижимости
Сведения об основных характеристиках объекта недвижимости

В Единый государственный реестр недвижимости внесены следующие сведения:

Здание		(вид объекта недвижимости)	
Лист № <u>4</u> Раздела <u>I</u>	Всего листов раздела <u>I</u> :	Всего разделов: <u>3</u>	Всего листов выписки: <u>3</u>
06.03.2018			
Кадастровый номер:	21:16:000000:1684		
Номер кадастрового квартала:	21:16:011201		
Дата присвоения кадастрового номера:	23.06.2012		
Ранее присвоенный государственный учетный номер:	Инвентарный номер: 16:000251		
Адрес:	Чувашская Республика-Чувашия, Маринско-Посадский р-н, г Маринский Посад, ул Казанская, д 13		
Площадь, м²:	35.8		
Назначение:	Нежилое здание		
Наименование:	Гараж		
Количество этажей, в том числе подземных этажей:	1		
Год ввода в эксплуатацию по завершении строительства:	данные отсутствуют		
Год завершения строительства:	1987		
Кадастровая стоимость, руб.:	41148.88		
Кадастровые номера иных объектов недвижимости, в пределах которых расположен объект недвижимости:	21:16:011201:8		
Кадастровые номера помещений, машино-мест, расположенных в здании или сооружении:	данные отсутствуют		
Виды разрешенного использования:	данные отсутствуют		
Статус записи об объекте недвижимости:	Сведения об объекте недвижимости имеют статус "актуальные, ранее учтенные"		


Особые отметки:	данные отсутствуют		
Получатель выписки:	Муниципальное образование - Маринско-Посадское городское поселение Маринско-Посадского района Чувашской Республики		
ГОСУДАРСТВЕННЫЙ РЕГИСТРАТОР <small>(полное наименование должности)</small>		Гракова И. В.	<small>(инициалы, фамилия)</small>
			<small>(подпись)</small>
	М.П.		

Выписка из Единого государственного реестра недвижимости об основных характеристиках и зарегистрированных правах на объект недвижимости
Сведения о зарегистрированных правах

Раздел 2

Здание		(вид объекта недвижимости)	
Лист № <u>1</u> / Раздела <u>2</u>	Всего листов раздела <u>2</u> : <u>1</u>	Всего разделов: <u>3</u>	Всего листов выписки: <u>3</u>
06.03.2018			
Кадастровый номер:		21:16:000000:1684	

1. Правообладатель (правообладатели):	1.1. Муниципальное образование - Мариинско-Посадское городское поселение Мариинско-Посадского района Чувашской Республики
2. Вид, номер и дата государственной регистрации права:	2.1. Собственность, № 21:16:000000:1684-21/016/2018-2 от 06.03.2018
3. Документы-основания:	Решение Мариинско-Посадского районного Собрания депутатов Чувашской Республики "О передаче из муниципальной собственности Мариинско-Посадского района Чувашской Республики в муниципальную собственность Мариинско-Посадского городского поселения Мариинско-Посадского района Чувашской Республики нежилого помещения №С-12/7; 3.1. Акт приема-передачи имущества, передаваемого из муниципальной собственности Мариинско-Посадского района Чувашской Республики в муниципальную собственность Мариинско-Посадского городского поселения Мариинско-Посадского района Чувашской Республики от 13.12.2017
4. Ограничение прав и обременение объекта недвижимости:	не зарегистрировано
5. Сведения о наличии решения об изъятии объекта недвижимости для государственных и муниципальных нужд:	данные отсутствуют
6. Сведения об осуществлении государственной регистрации прав без необходимого в силу закона согласия третьего лица, органа:	данные отсутствуют

ГОСУДАРСТВЕННЫЙ РЕГИСТРАТОР	(полное наименование должности)
	Тракова И. В.
	(инициалы, фамилия)

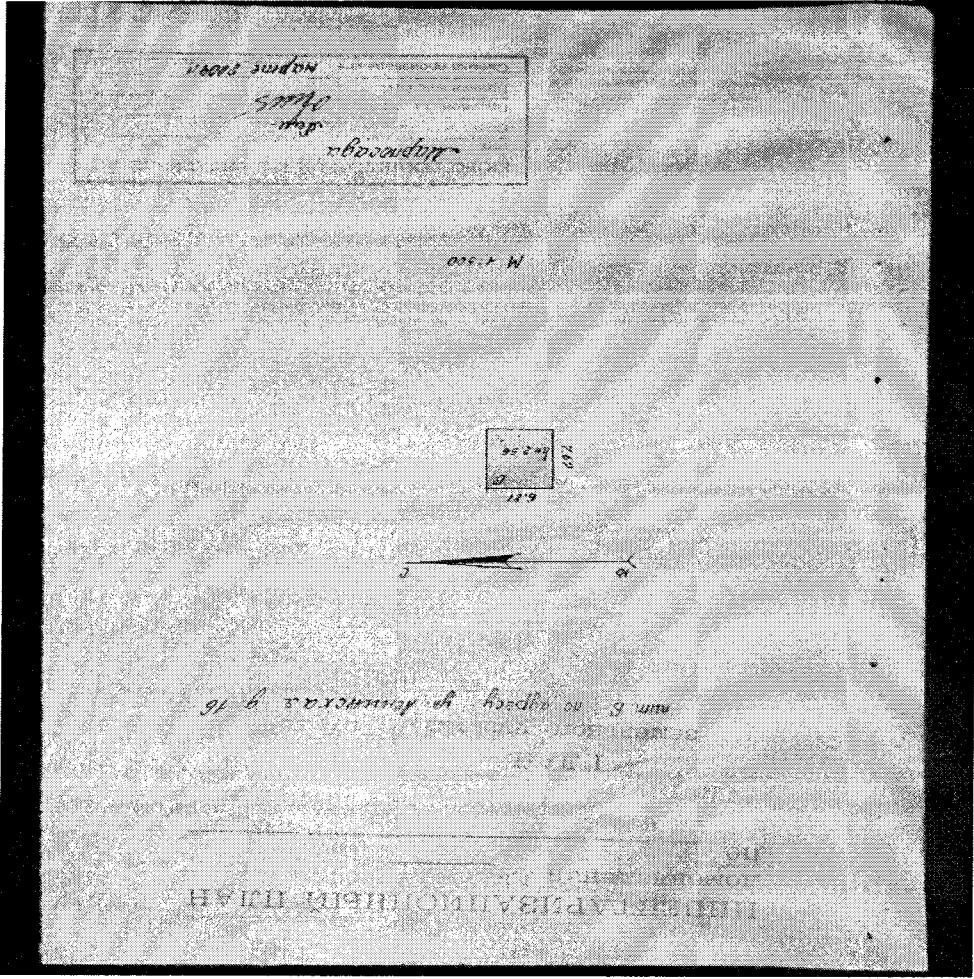
М.П.

Выписка из Единого государственного реестра недвижимости об основных характеристиках и зарегистрированных правах на объект недвижимости

Описание местоположения объекта недвижимости

Здание	(вид объекта недвижимости)	Всего разделов: 3	Всего листов выписки: 4
Лист № 4	Раздела 4	Всего листов раздела: 4	
06.03.2018		21:16:000000:1684	

Кадастровый номер:
Схема расположения объекта недвижимого имущества на земельном(ых) участке(ах):



Масштаб 1:

данные отсутствуют

ГОСУДАРСТВЕННЫЙ РЕГИСТРАТОР

(полное наименование должности)

Гракова И. В.

(подпись)

(инициалы, фамилия)

М.П.

Выписка из Единого государственного реестра недвижимости об основных характеристиках и зарегистрированных правах на объект недвижимости

Описание местоположения объекта недвижимости

Здание	(вид объекта недвижимости)	Всего листов выписки: <u>5</u>
Лист № <u>5</u> Раздела <u>4</u>	Всего листов раздела <u>4</u> : <u>5</u>	Всего разделов: <u>3</u>
06.03.2018	21:16:000000:1684	

Кадастровый номер:

Схема расположения объекта недвижимого имущества на земельном(ых) участке(ах):

Ситуационный план
Масштаб 1:100,000



Гараж
Чувашская Республика с. Мариинский Посад,
Ул. Казанская, д. 13

Итого в	Итого в	Итого в	Итого в
РФ	Адрес	Почтовый индекс	РФ
1000000	1000000	1000000	1000000
Ситуационный план			
Получено в государственном архиве Чувашской Республики по адресу: г. Чебоксары, ул. Казанская, д. 13			
Исполнитель	Исполнитель	Исполнитель	Исполнитель
М.П.	М.П.	М.П.	М.П.
М.П.	М.П.	М.П.	М.П.
М.П.	М.П.	М.П.	М.П.

Масштаб 1: данные отсутствуют

ГОСУДАРСТВЕННЫЙ РЕГИСТРАТОР

(полное наименование должности)

Гракова И. В.

(именем, фамилией)

(подпись)

М.П.

Выписка из Единого государственного реестра недвижимости об основных характеристиках и зарегистрированных правах на объект недвижимости
Описание местоположения объекта недвижимости

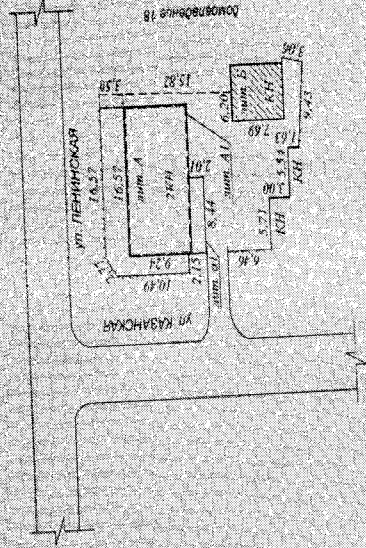
Здание	
Лист № <u>3</u> > Раздела <u>4</u>	Всего листов раздела <u>4</u> : <u>3</u>
06.03.2018	Всего разделов: <u>3</u>
Кадастровый номер:	21:16:000000:1684

Схема расположения объекта недвижимого имущества на земельном(ых) участке(ах):



Схема земельного участка кадастра №
А/04/01/001/2019

Садок
Чувашская Республика - Мордовия, пос. Пески, ул. Казанская д. 12



Формат ФУП (форма планировки)	Федеральное БТИ	РФ
Совладелец земельного участка	п.п. 5.	Масштаб 1:500
Город	Гор.ж.п. Мордовия, пос. Пески, ул. Казанская д. 12	
Чувашская Республика - Мордовия	Территориальный орган федеральной службы государственной статистики по Чувашской Республике - Чувашии (оказнач)	
Инженер	Фамилия И.О. Никитин А.В.	
Масштаб	Мулова М.Н.	
Дата	28.07.2019	

данные отсутствуют

Гракова И. В.

(инициалы, фамилия)

ГОСУДАРСТВЕННЫЙ РЕГИСТРАТОР

(полное наименование должности)

М.П.