

Картографическое описание границ д. Верхние Бурнаши

Северная граница деревни Верхние Бурнаши проходит в юго-восточном направлении вдоль границы огородов ул. Полевая д. № 2, затем продолжает вдоль границы огорода ул. Полевая д. № 1.

Восточная граница проходит в юго-западном направлении по границам огородов ул. Полевая д. № 1-13, пересекает автомобильную дорогу, продолжает вдоль границы огородов ул. Полевая д. № 15-21.

Южная граница проходит в северо-западном направлении вдоль границы огорода ул. Полевая д. № 21, затем поворачивает на юго-запад и проходит вдоль ул. Полевая до конца деревни, затем поворачивает на северо-запад, пересекает ул. Полевая, проходит вдоль границы огорода ул. Полевая д. № 34 и бровки оврага.

Западная граница проходит в северо-восточном направлении вдоль бровки по границам огородов ул. Полевая д. № 34-2 до соединения с северной границей.



Картографическое описание границ д. Верхние Ирзеи

Северная граница деревни Верхние Ирзеи проходит вдоль дороги в юго-восточном направлении, затем поворачивает на северо-восток по границам огородов ул. Молодежная. №2 – 12, затем поворачивает на юго-восток вдоль границы огородов, затем поворачивает на северо-восток вдоль границы административного центра СХП «Родина», затем поворачивает на юго-восток по границам административного центра, поворачивает на юго-запад продолжает по существующей границе СХП «Родина», затем поворачивает на юго-восток. Пересекает ул. Центральную, проходит вдоль границы огорода.

Восточная граница проходит в юго-западном направлении по границам огородов ул. Центральная.

Южная граница проходит в северо-западном направлении по границам огородов и лесополосы вдоль дороги В. Ирзеи - Юваново, затем поворачивает на северо-восток, проходит вдоль ул. Центральная, затем поворачивает на северо-запад, пересекает ул. Центральная, проходит вдоль границы огородов ул. Центральная и ул. Анаткасы..

Западная граница проходит в северо-восточном направлении вдоль бровки оврага по границам огородов, пересекает овраг и проходит по границам огородов и бровки оврага и соединяется с северной границей.



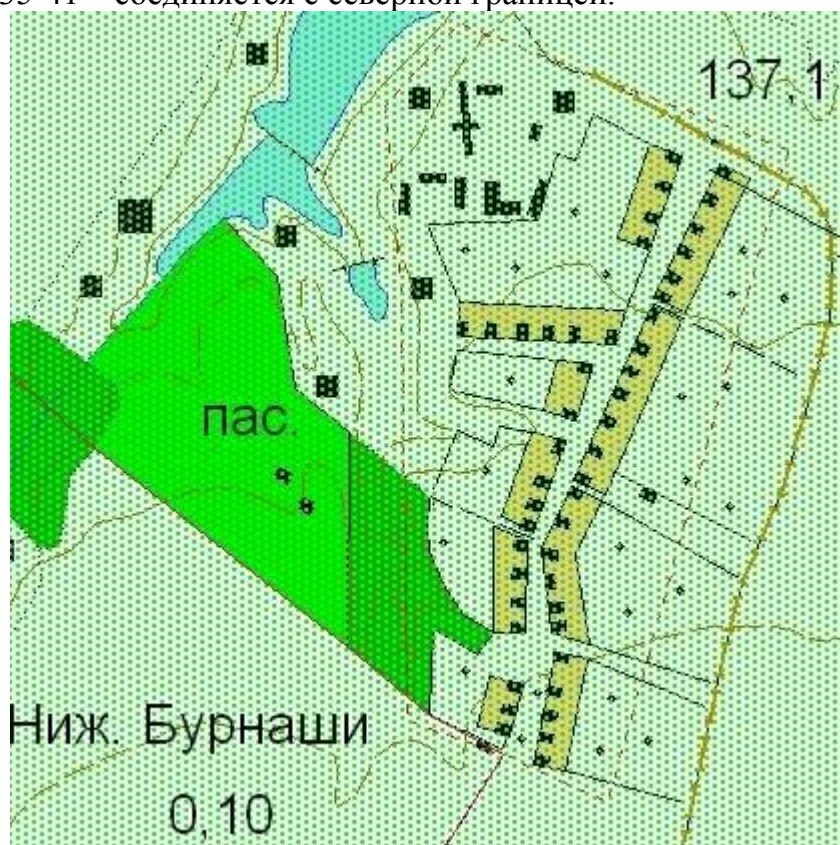
Картографическое описание границ д. Нижние Бурнаши

Северная граница деревни Нижние Бурнаши проходит в юго-восточном направлении вдоль границы огорода ул. Садовая д.№41, пересекает ул. Садовая, затем продолжается вдоль границы огорода ул.Садовая д. № 46.

Восточная граница проходит в юго-западном направлении вдоль границы огородов ул. Садовая д.№46-2.

Южная граница проходит в северо-западном направлении по границе огорода ул. Садовая д. № 2, пересекает ул.Садовая, продолжает в том же направлении по границе огорода д. № 1.

Западная граница проходит в северном направлении по границам огородов ул .Садовая д. № 1-23 и бровки оврага, затем поворачивает на восток по границам огородов ул.Садовая д. № 23-33, поворачивает на северо-восток, проходит по границам огородов ул.Садовая д. № 35-41 соединяется с северной границей.



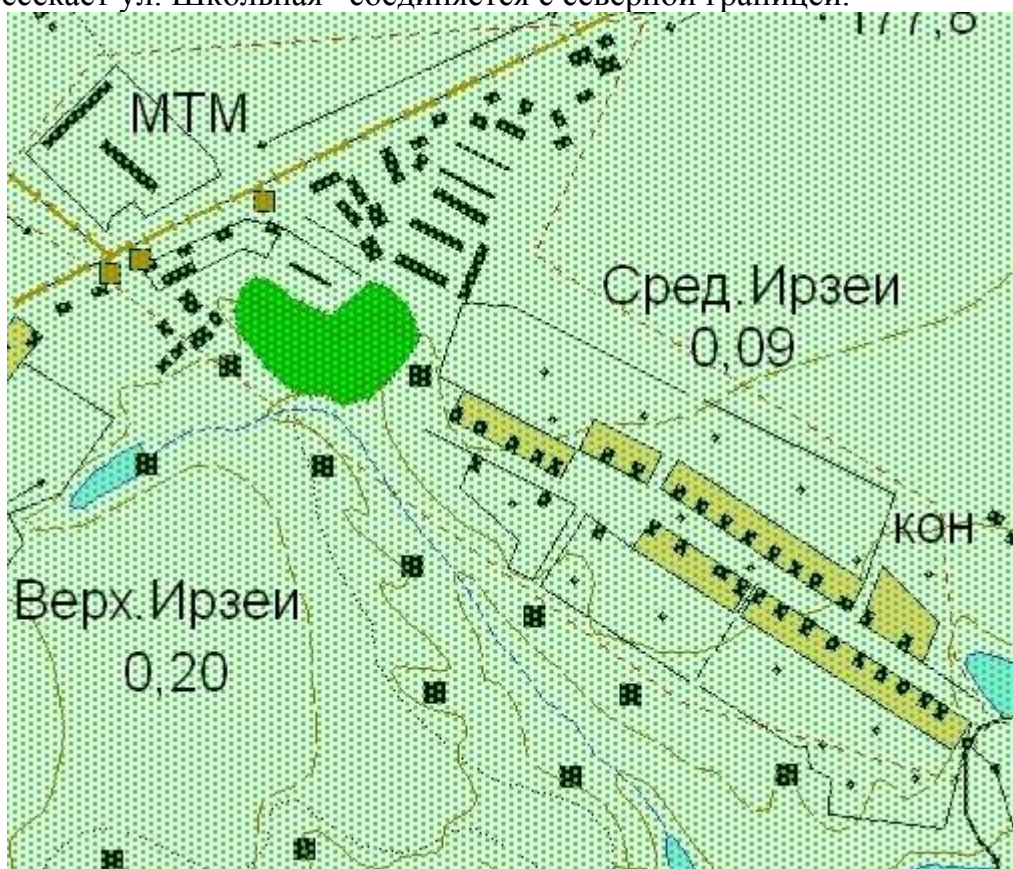
**Картографическое описание границ
д. Средние Ирзеи**

Северная граница деревни Средние Ирзеи проходит в юго-восточном направлении по границам огородов и бровки оврага.

Восточная граница в юго-западном направлении пересекает овраг, затем пересекает ул. Школьная и проходит вдоль границы огорода.

Южная граница проходит в северо-западном направлении по границам огородов и бровки оврага.

Западная граница проходит в северном направлении вдоль границы огорода и бровки оврага, пересекает ул. Школьная соединяется с северной границей.



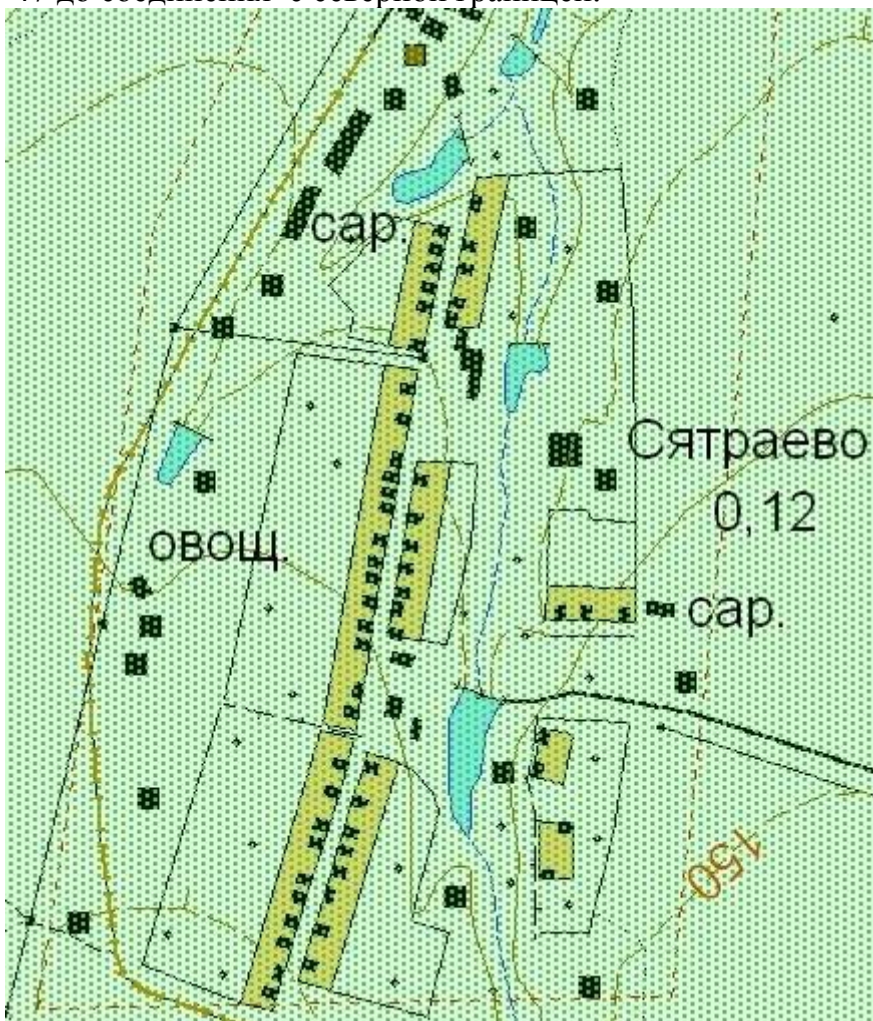
Картографическое описание границ д. Сятраево

Северная граница деревни Сятраево проходит в восточном направлении вдоль границы огорода ул. Мира д. № 47 и д. № 32.

Восточная граница проходит в южном направлении вдоль бровки оврага до границы огорода ул. Заовражная д. № 1, затем поворачивает на восток вдоль границы огорода ул. Заовражная д. № 1-9, затем поворачивает на юг вдоль границы огорода ул. Заовражная д. № 9, затем поворачивает на северо-запад вдоль грунтовой дороги Сятраево-Тяптяево до дома № 8 ул. Заовражная, поворачивает на юг до границы огорода ул. Заовражная д. № 8-2 и бровки оврага.

Южная граница проходит в западном направлении, пересекает овраг и проходит по границе огорода ул. Мира, д. № 2, пересекает ул. Мира, проходит по границе огорода ул. Мира д. № 1.

Западная граница проходит в северо-восточном направлении по границам огорода ул. Мира д. № 1-47 до соединения с северной границей.



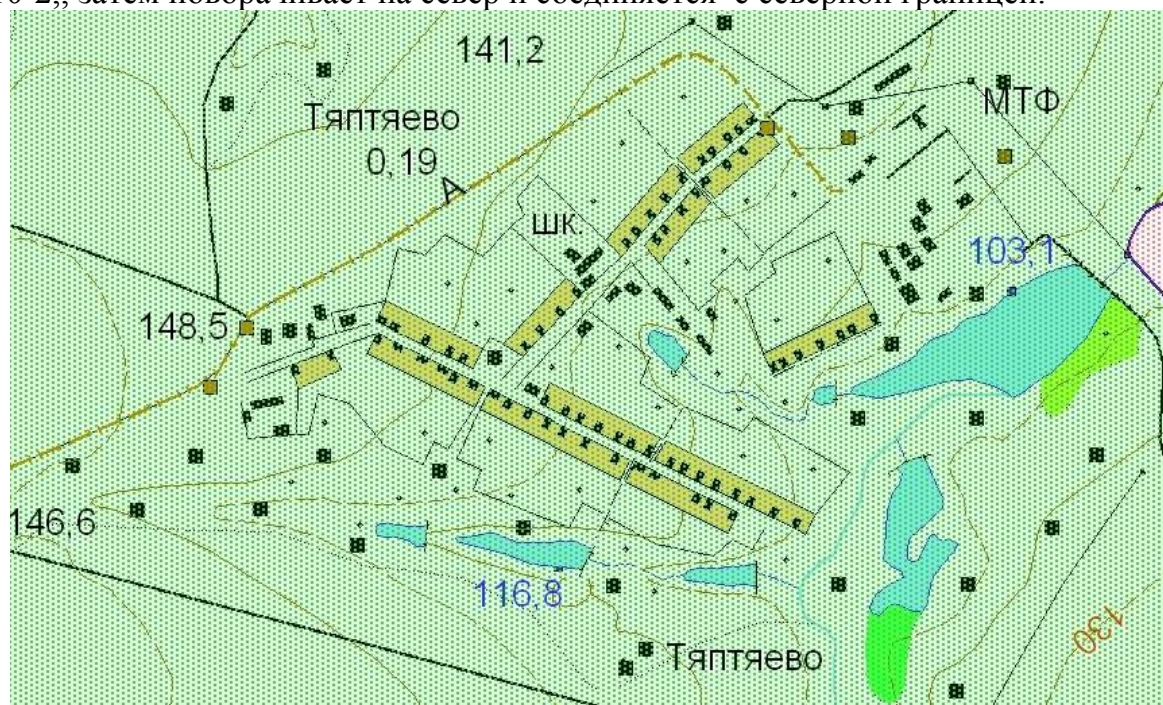
Картографическое описание границ с. Тяптяево

Северная граница села Тяптяево проходит в северо-восточном направлении вдоль дороги по границам огородов ул. Пайгусова д. № 1-17, ул. Ойкасы д. №№ 32-2, затем поворачивает на юго-восток пересекает ул. Ойкасы, проходит по границам огородов ул. Ойкасы д. №1 и пер. Киремет д. №1 в юго-восточном направлении.

Восточная граница проходит в юго-западном направлении по переулку Киремет вдоль бровки оврага, затем поворачивает на юго-восток, пересекает овраг, затем поворачивает на юго-запад, проходит вдоль границы огорода ул. Пайгусова д. № 49 до ул. Пайгусова.

Южная граница проходит в западном направлении вдоль бровки оврага по границам огородов ул. Пайгусова с д. № 44 по 2..

Западная граница проходит в северо-восточном направлении по границе огорода ул. Пайгусова д. № 12, затем поворачивает на северо-запад по границе огородов ул. Пайгусова д. № 10-2,, затем поворачивает на север и соединяется с северной границей.



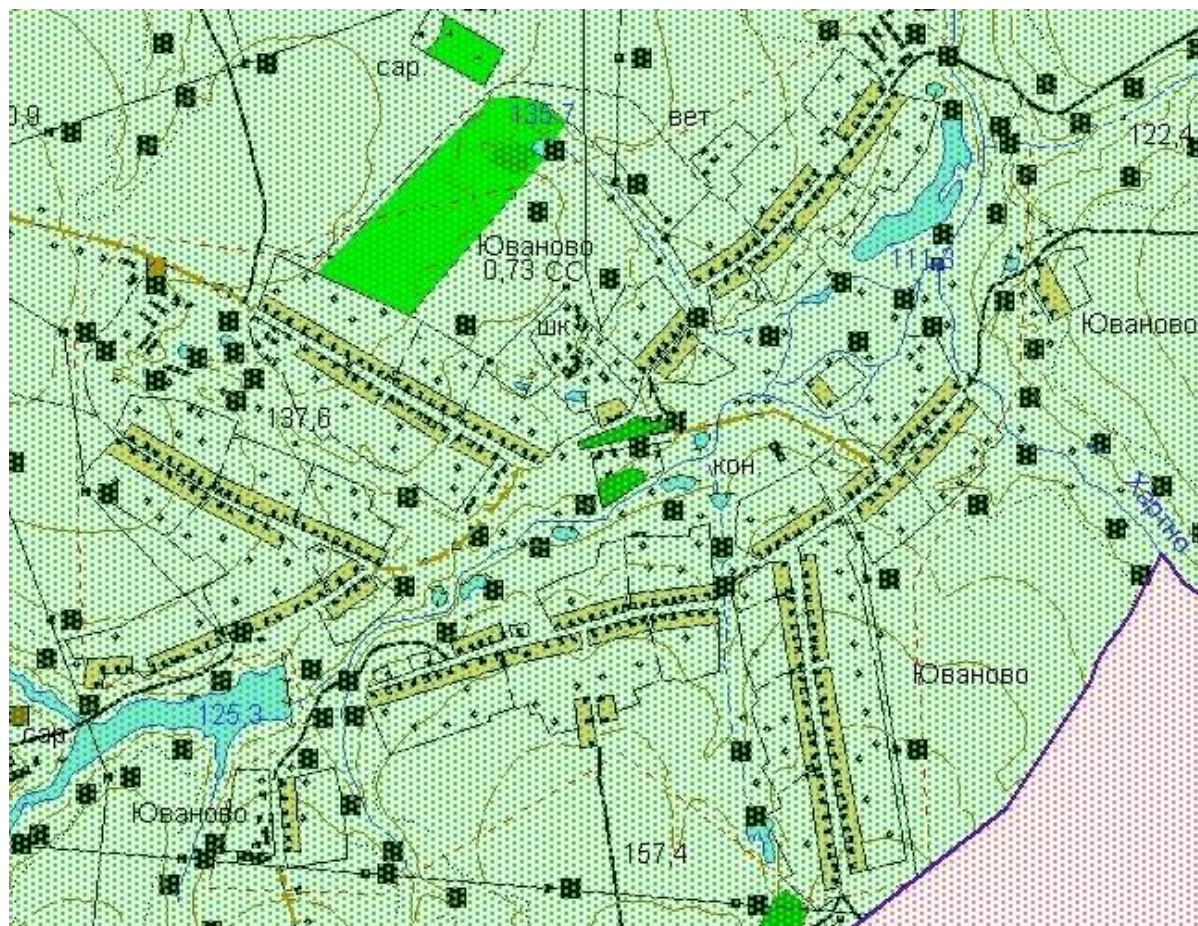
**Картографическое описание границ
с. Юваново**

Северная граница села Юваново проходит в юго-восточном направлении по границам огородов ул. Сюльдикасы д.№1-33 до дороги на школу, поворачивая на северо-восток проходит по границе территории школы, затем поворачивает на юго-восток по границе школы до огорода ул. Муной д. № 1, затем поворачивает на северо-восток вдоль границы огородов ул. Муной д. № 1-11, пересекает овраг и продолжается по границе огородов ул. Муной с д.№13 -23, затем поворачивает на северо-запад проходит по границе ветучастка, затем поворачивает на северо-восток проходит по границе ветучастка, затем поворачивает на юго-восток по границе ветучастка до границы огорода ул. Муной. д. № 35 поворачивает на северо-восток и проходит по границам огородов ул. Муной с д. № 35-55.

Восточная граница проходит в юго-восточном направлении по границе огорода ул. Муной д. № 55, пересекает улицу Муной, продолжает вдоль огорода ул. Муной д. № 46, пересекает речку Орбашку, поднимается по склону оврага, доходит до границы огорода ул. Качебай д. № 87, поворачивает на юг и проходит по границам огородов улицы Качебай д. № 87-95, затем поворачивает на юго-запад, проходит вдоль границы огорода ул. Качебай д. № 95, пересекает овраг, речку Орбашку и проходит по границам огородов ул. Качебай д. № 72-50, поворачивает на юг и проходит вдоль границы огородов ул. Качебай д. № 44-2.

Южная граница проходит в юго-западном направлении вдоль границы огорода ул. Качебай д. № 2, пересекает улицу Качебай, поворачивает на юг вдоль улицы Качебай, затем поворачивает на юго-запад вдоль границы огорода ул. Качебай д.№1, затем поворачивает на север вдоль бровки склона оврага до границы огорода улицы Емелькасы д.№1, затем поворачивает на юго-запад по границам огородов ул. Емелькасы д. № 1-17, затем поворачивает на юг по границам огородов ул. Лесная 1-7, затем поворачивает на запад границы огорода. улицы Лесная д. № 7, пересекает улицу Лесная и проходит вдоль границы огорода ул.Лесная д. № 10 и поворачивает на север, проходит по границам огородов улицы Лесная д.№10-2, затем поворачивает на юго-запад вдоль границы огородов улицы Емелькасы д. № 29-51, пересекает овраг, поворачивает на юг и проходит по границам огородов улицы Емелькасы, д. № 53-63 затем поворачивает на юго-запад вдоль границы огорода ул. Емелькасы д. № 63.

Западная граница проходит в северном направлении по автомобильной дороге, проходит через плотину на реке Орбашка, поворачивает на юго-запад и проходит по ул. Едигей д.№44-72, затем поворачивает на северо-запад, проходит по границе огорода д. № 72 ул. Едигей, поворачивает на северо-восток и проходит по границам огородов ул. Едигей д.№70-38, затем поворачивает на северо-запад проходит по границам огородов ул. Едигей д. № 28-2, поворачивает на северо-восток вдоль границы огорода ул. Едигей д.№2, пересекает улицу Едигей, проходит вдоль границы огорода ул. Едигей д.№1, затем поворачивает на восток, проходит по границам огородов ул. Едигей д.№1-11 до бровки оврага, затем поворачивает на северо-восток и пересекает овраг, проходит по границе территории Ювановского офиса врача общей практики, пересекает ул. Сюльдикасы и соединяется с северной границей около ГРП.



Приложение № 11 и №12
к решению Собрания депутатов
Ювановского сельского поселения
Ядринского района Чувашской Республики
«20» ноября 2008 года № 2

Картографическое описание границ д. Нижние Ирзеи

Северная граница деревни Нижние Ирзеи проходит в северо-восточном направлении вдоль границы огородов, затем поворачивает на северо-запад вдоль границы огородов ул. Новая, затем поворачивает на северо-восток вдоль границы огорода, пересекает ул. Новая, проходит вдоль границы огорода, затем поворачивает на юго-восток и проходит по границам огородов, затем поворачивает на юго-восток и проходит по границам огородов.

Восточная граница проходит в юго-западном направлении вдоль границы огорода, пересекает овраг и поворачивает на юго-восток, проходит границы огородов и бровки оврага.

Южная граница проходит в юго-западном направлении вдоль границы огородов и бровки оврага.

Западная граница проходит в северном направлении вдоль границы огорода и бровки оврага, проходит до ул. Нагорная, затем поворачивает на северо-запад, проходит вдоль огородов до соединения с северной границей.

