

ОПИСАНИЕ МЕСТОПОЛОЖЕНИЯ ГРАНИЦ

**Публичный сервитут для использования земель и земельных участков
в целях реконструкции и эксплуатации объекта энергетики
«Воздушная линия электропередачи высокого напряжения ВЛ-110 кВ
«Канаш-Буинск» (с 2-х цепными заходами на ПС «Чагаси», ПС
«Рассвет», ПС «Ибреси», ПС «Буинск»))»**

(наименование объекта, местоположение границ которого описано (далее – объект))

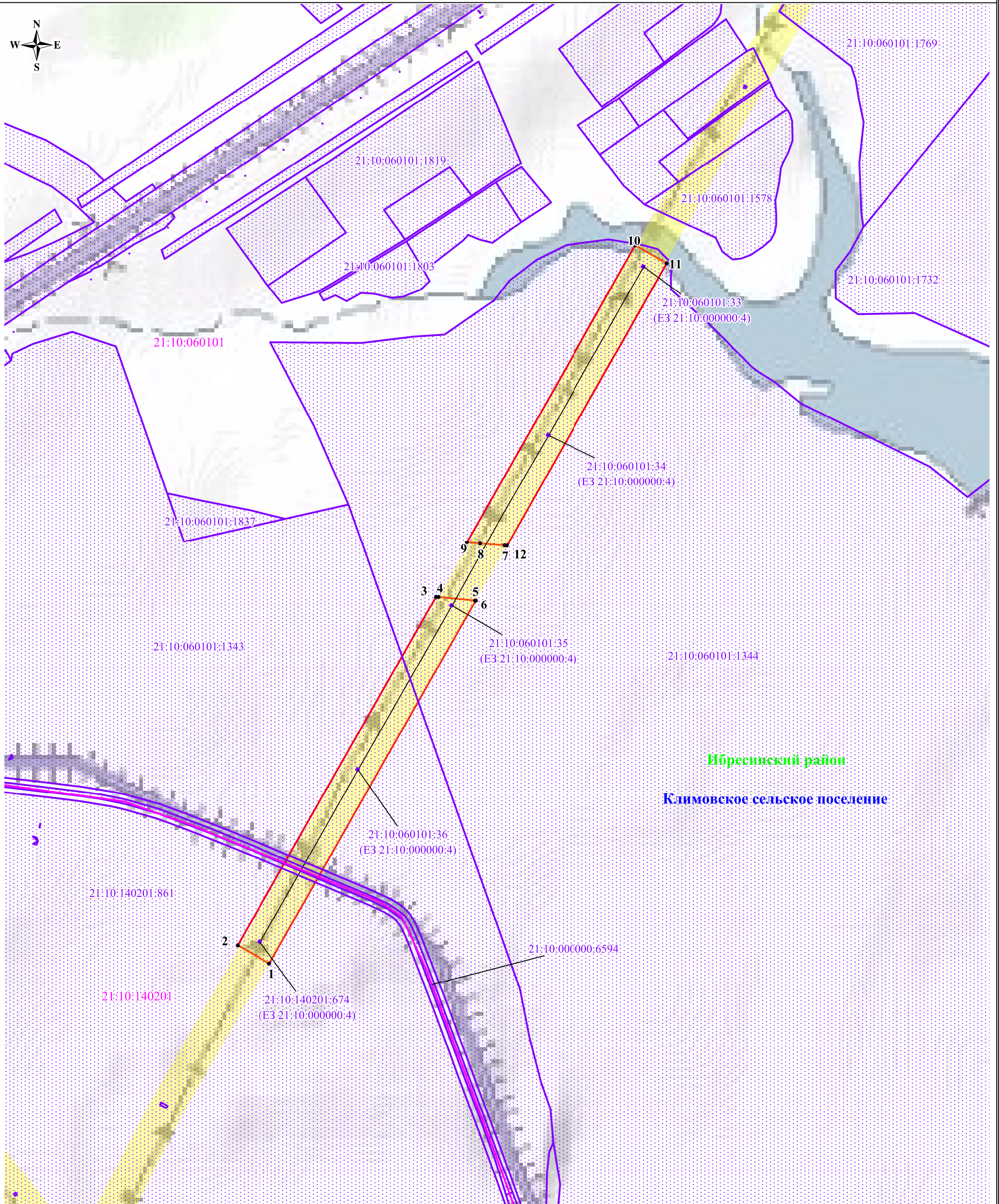
Раздел 1

Сведения об объекте

№ п/п	Характеристики объекта	Описание характеристик
1	2	3
1.	Местоположение объекта	Чувашская Республика, Ибресинский район, Климовское сельское поселение
2.	Площадь объекта +/- величина погрешности определения площади (Р +/- Дельта Р)	51150 кв. м ± 79 кв. м
3.	Иные характеристика объекта	Публичный сервитут для использования земель и земельных участков в целях реконструкции и эксплуатации объекта энергетики «Воздушная линия электропередачи высокого напряжения ВЛ-110 кВ «Канаш- Буинск» (с 2-х цепными заходами на ПС «Чагаси», ПС «Рассвет», ПС «Ибреси», ПС «Буинск»))» сроком действия 49 лет в интересах Публичного акционерного общества «Россети Волга»





Местоположение публичного сервитута: Чувашская Республика, Ибресинский район, Климовское сельское поселение			
Система координат		МСК 21, зона 1	
Метод определения координат		Аналитический	
Обозначение характерных точек границ публичного сервитута	Координаты, м		
	X	Y	Средняя квадратическая погрешность положения характерных точек (Mt), м
1	2	3	4
1	319530.39	1225834.38	0,10
2	319555.36	1225791.06	0,10
3	320034.34	1226067.20	0,10
4	320033.93	1226070.50	0,10
5	320028.94	1226120.72	0,10
6	320028.84	1226121.75	0,10
1	319530.39	1225834.38	0,10
7	320103.88	1226161.75	0,10
8	320106.60	1226128.04	0,10
9	320108.40	1226109.90	0,10
10	320515.95	1226344.86	0,10
11	320490.98	1226388.18	0,10
12	320103.63	1226164.86	0,10
7	320103.88	1226161.75	0,10





Схема расположения границ публичного сервитута



Масштаб: 1:5000

Используемые условные знаки и обозначения:

-  - обозначение границы публичного сервитута
-  - обозначение границы земельного участка
-  - обозначение границы кадастрового квартала
-  - обозначение линии электропередачи

-  - обозначение границы охранной зоны линии электропередачи
-  1 - обозначение характерной точки границы публичного сервитута
- 21:10:060101 - обозначение номера кадастрового квартала
- 21:10:060101:1344 - обозначение кадастрового номера земельного участка
- Ибресинский р-н - обозначение муниципального района
- Климовское с/п - обозначение муниципального образования
-  - обозначение границы муниципальных образований
-  - обозначение границы муниципального района