



АДМИНИСТРАЦИЯ ГОРОДА ЧЕБОКСАРЫ
ШУПАШКАР ХУЛА АДМИНИСТРАЦИЙĚ

ГРАДОСТРОИТЕЛЬНЫЙ ПЛАН ЗЕМЕЛЬНОГО УЧАСТКА

№	R	U	2	1	3	0	4	0	0	0	-	0	0	0	0	0	0	0	0	0	0	0	456
---	---	---	---	---	---	---	---	---	---	---	---	---	---	---	---	---	---	---	---	---	---	---	-----

Градостроительный план земельного участка подготовлен на основании заявления МБУ «Управление территориального планирования» города Чебоксары от 14.06.2018 (вх. в адм. от 15.06.2018 № 9321).

Местонахождение земельного участка: Чувашская Республика - Чувашия, город Чебоксары, ул. Гоголя.

Описание границ земельного участка:

Обозначение (номер) характерной точки	Перечень координат характерных точек в системе координат, используемой для ведения Единого государственного реестра недвижимости	
	X	Y
1	401320.29	1233725.03
2	401314.07	1233727.31
3	401307.73	1233729.75
4	401313.63	1233743.55
5	401325.71	1233738.88

Кадастровый номер земельного участка: 21:01:030703:77

Площадь земельного участка: 197 кв.м.

Информация о расположенных в границах земельного участка объектах капитального строительства: В границах земельного участка объекты капитального строительства отсутствуют.

Информация о границах зоны планируемого размещения объекта капитального строительства в соответствии с утвержденным проектом планировки территории: Проект планировки территории не утвержден.

Обозначение (номер) характерной точки	Перечень координат характерных точек в системе координат, используемой для ведения Единого государственного реестра недвижимости	
	X	Y
-	-	-

Реквизиты проекта планировки территории и (или) проекта межевания территории в случае, если земельный участок расположен в границах территории, в отношении которой утверждены проект планировки территории и (или) проект межевания территории: Документация по планировке территории не утверждена.

Градостроительный план подготовлен Управлением архитектуры и градостроительства администрации города Чебоксары.

Заместитель начальника управления архитектуры и градостроительства – главный архитектор города Чебоксары

/ В.В. Мамуткин /

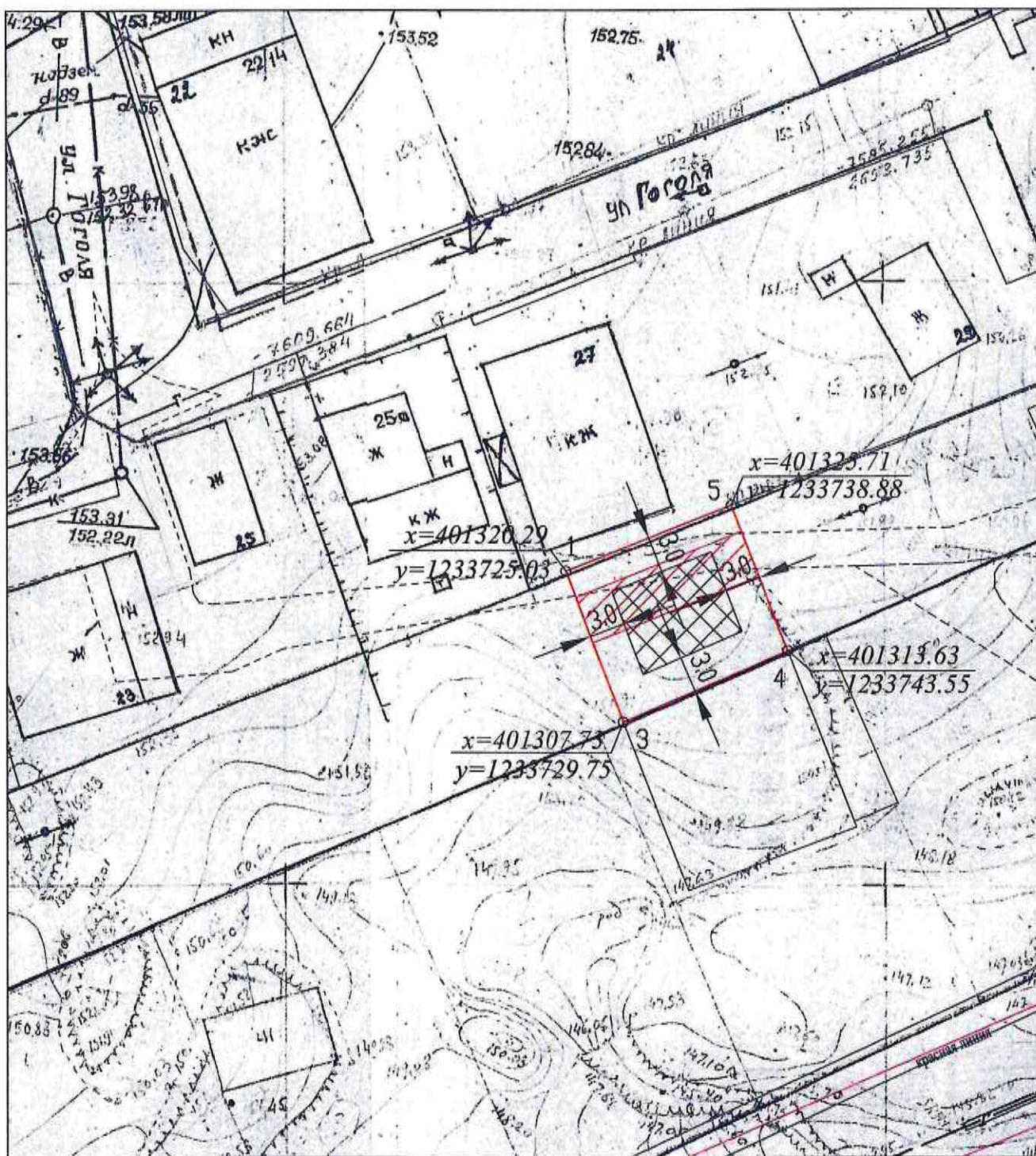
М.П.



Дата выдачи

20.06.2018

1. Чертеж градостроительного плана земельного участка и линий градостроительного регулирования



Экспликация

№ п/п	Наименование объекта капитального строительства	Приме
	Не имеется	

Примечания

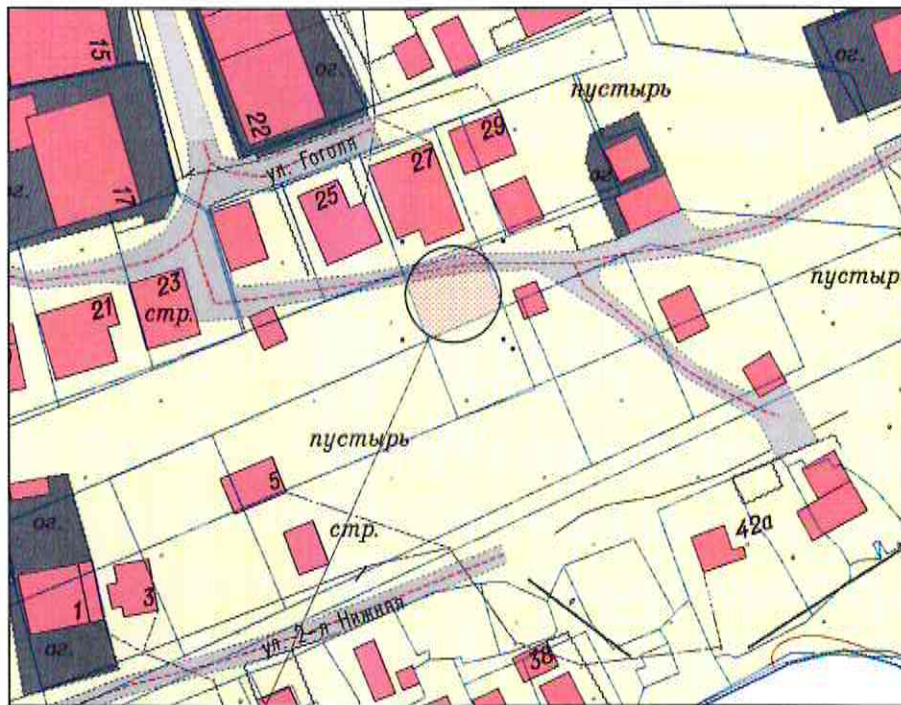
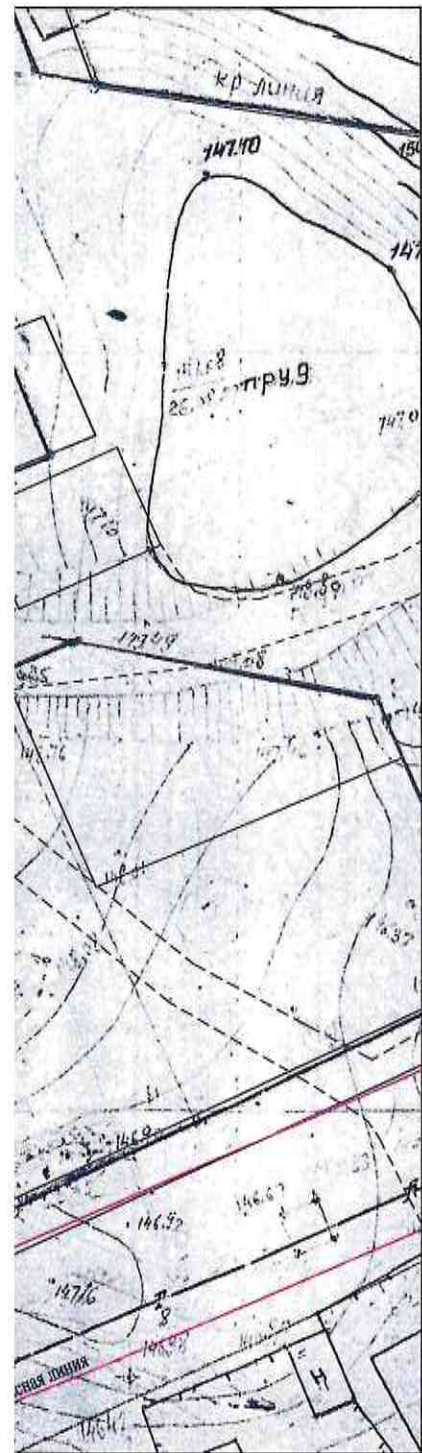
М 1:500

Площадь земельного участка 194 кв.м

Чертеж градостроительного плана земельного участка разработан 21 июня 2018

Чертеж градостроительного плана земельного участка разработан на топографической основе, выполненной в марте 1963 г.

Чувашским отделением "ГОРЬКОВТИСИЗ" Волго-Вятского СНХ



Испрашиваемый участок

Условные обозначения:

- $x=401320.29$ — Граница земельного участка
- $y=1233725.03$ — Номер точки поворота границы земельного участка, координаты поворотных точек
- Красная линия улиц и магистралей
- В — Точки подключения (технологического присоединения) объектов капитального строительства к сетям инженерно-технического обеспечения
- Граница допустимого размещения объектов капитального строительства (не распространяется на линейные объекты)
- Граница санитарно-защитной зоны производственно-коммунальных объектов
- Места допустимого размещения объектов капитального строительства (не распространяется на линейные объекты)
- 30 — Минимальные отступы от границы земельного участка для размещения объектов строительства (не распространяется на линейные объекты) (м)
- КН — Существующие здания, строения
- Граница зон действия публичных сервитутов
- Границы зон планируемого размещения объектов капитального строительства для государственных или муниципальных нужд
- Сооружение подлежащее сносу (черный контур 0,1мм, крестики красный цвет)
- Охранная зона газопровода 3м. в каждую сторону от трубопровода
- Охранная зона водопровода 3м. в каждую сторону от трубопровода
- Охранная зона канализации 3м. в каждую сторону от трубопровода
- Охранная зона теплотрассы 3м. в каждую сторону от трассы
- Охранная зона кабеля связи 2м. в каждую сторону от кабеля
- Охранная зона подземного электрокабеля 1м., воздушного электрокабеля 2 м. в каждую сторону от кабеля
- Иные ограничения (обременения) прав

ие

						Заказчик: МБУ "Управление территориального планирования" города Чебоксары Адрес: Чувашская Республика, город Чебоксары, улица Гоголя 21:01:030703:77			
Изм.	Кол. уч.	Лист	№ док.	Подпись	Дата	Градостроительный план земельного участка	Страниц	Лист	Листов
Начальник	Дукит С.В.							3	
Нач. отдела	Степкова В.А.								
Исполнитель	Чернова П.А.					Чертеж градостроительного плана земельного участка М 1:500	МБУ "Управление территориального планирования" города Чебоксары		

2. Информация о градостроительном регламенте либо требованиях к назначению, параметрам и размещению объекта капитального строительства на земельном участке, на который действие градостроительного регламента не распространяется или для которого градостроительный регламент не устанавливается.

Земельный участок расположен в зоне застройки индивидуальными жилыми домами (Ж-1). Установлен градостроительный регламент.

2.1 Реквизиты акта органа государственной власти субъекта Российской Федерации, органа местного самоуправления, содержащего градостроительный регламент либо реквизиты акта федерального органа государственной власти, органа государственной власти субъекта Российской Федерации, органа местного самоуправления, иной организации, определяющего, в соответствии с федеральными законами, порядок использования земельного участка, на который действие градостроительного регламента не распространяется или для которого градостроительный регламент не устанавливается.

Правила землепользования и застройки, утвержденные представительным органом местного самоуправления: Решение Чебоксарского городского Собрания депутатов Чувашской Республики от 03.03.2016 № 187 «Об утверждении Правил землепользования и застройки Чебоксарского городского округа, разработанных АО «РосНИПИУрбанистики» в 2015 году» (далее ПЗиЗ).

2.2. Информация о видах разрешенного использования земельного участка:

Виды разрешенного использования земельных участков и объектов капитального строительства, предельные размеры земельных участков и параметры разрешенного строительства, реконструкции объектов капитального строительства:

Таблица № 1.

№ п/п	Код (числовое обозначение) в соответствии с Классификатором	Вид разрешенного использования земельного участка (в соответствии с Классификатором видов разрешенного использования земельных участков утвержденным уполномоченным федеральным органом исполнительной власти)	Параметры разрешенного строительства, реконструкции объектов капитального строительства			
			Предельная этажность зданий, строений, сооружений, этаж	Предельные размеры земельных участков (мин.- макс.), га	Максимальный процент застройки, %	Иные показатели
1	2	3	4	5	6	7
Основные виды и параметры разрешенного использования земельных участков и объектов капитального строительства						
1	2.1	Для индивидуального жилищного строительства	3	мин. 0,03	60	п.1 примечания

2	2.1.1	Малозэтажная многоквартирная жилая застройка	4	мин. 0,12	50	п.1 примечания
3	2.2	Для ведения личного подсобного хозяйства	3	мин. 0,03	60	п.1 примечания
4	2.3	Блокированная жилая застройка	3	мин. 0,03	40	п.1 примечания
5	2.7.1	Объекты гаражного назначения	2	макс.0,05	80	п.1 примечания
6	3.1	Коммунальное обслуживание	2	не подлежит установле нию	80	п.1 примечания
7	3.3	Бытовое обслуживание	2	мин. 0,03	75	п.1 примечания
8	3.4.1	Амбулаторно-поликлиническое обслуживание	2	мин. 0,1	75	п.1 примечания
9	3.5.1	Дошкольное, начальное и среднее общее образование	3	мин. 0,26	50	п.1 примечания
10	3.6	Культурное развитие	2	не подлежит установле нию	70	п.1 примечания
11	3.7	Религиозное использование	не подлежит установле нию	не подлежит установле нию	не подлежит установле нию	п.1 примечания
12	3.8	Общественное управление	2	мин. 0,06	60	п.1 примечания
13	3.10.1	Амбулаторное ветеринарное обслуживание	2	не подлежит установле нию	60	п.1 примечания
14	4.4	Магазины	2	мин. 0,03 макс. 0,35	60	п.1 примечания
15	4.5	Банковская и страховая деятельность	2	мин. 0,05	60	п.1 примечания
16	4.6	Общественное питание	2	мин. 0,03	60	п.1 примечания
17	4.9	Обслуживание автотранспорта	2	мин. 0,005 макс. 0,35	80	п.1 примечания
18	5.1	Спорт	2	мин. 0,03	80	п.1 примечания
19	6.8	Связь	не подлежит установле нию	не подлежит установле нию	не подлежит установле нию	п.1 примечания
20	11.1	Общее пользование водными объектами	не подлежит	не подлежит	не подлежит	п.1 примечания

			установле нию	установле нию	установле нию	
21	12.0	Земельные участки (территории) общего пользования	не подлежит установле нию	не подлежит установле нию	не подлежит установле нию	п.1 примечания
Условно разрешенные виды и параметры использования земельных участков и объектов капитального строительства						
22	3.2	Социальное обслуживание	3	не подлежит установле нию	60	п.1 примечания
23	3.4.2	Стационарное медицинское обслуживание	2	мин. 0,1	60	п.1 примечания
24	4.1	Деловое управление	2	не подлежит установле нию	60	п.1 примечан ия
25	4.7	Гостиничное обслуживание	3	мин. 0,14	60	п.1 примечания
26	4.3	Рынки	2	не подлежит установле нию	80	п.1 примечания
27	4.9.1	Объекты придорожного сервиса	2	мин. 0,05 макс. 0,5	80	п.1 примечания
Вспомогательные виды и параметры использования земельных участков и объектов капитального строительства						
28	3.1	Коммунальное обслуживание	не подлежит установле нию	не подлежит установле нию	не подлежит установле нию	п.1 примечания
29	12.0	Земельные участки (территории) общего пользования	не подлежит установле нию	не подлежит установле нию	не подлежит установле нию	п.1 примечания

Примечания:

1. Границы зон с особыми условиями использования территории, накладывающие ограничения на использование земельных участков и объектов капитального строительства, отображены на Карте зон с особыми условиями использования территории настоящих Правил. Использование земельных участков в границах зон с особыми условиями использования территории осуществляется в соответствии с требованиями законодательства Российской Федерации.

2. Нормы предоставления земельных участков гражданам в собственность (за плату или бесплатно), в аренду из земель, находящихся в государственной или муниципальной собственности для индивидуального строительства, личного подсобного хозяйства, дачного строительства, садоводства, огородничества, устанавливаются Законом Чувашской Республики и решением Чебоксарского городского Собрания депутатов.

3. Неподлежащие установлению параметры разрешенного строительства, реконструкции объектов капитального строительства и иные предельные параметры разрешенного строительства, реконструкции объектов капитального строительства определяются в

соответствии с требованиями местных и (или) республиканских нормативов градостроительного проектирования, технических регламентов, национальных стандартов, сводов правил; заданием на проектирование объектов и другими нормативными правовыми документами.

4. Предельные размеры земельных участков в условиях реконструкции допускается уменьшать не более чем на 50 % от показателей, приведённых в данной таблице.

2.3. Предельные (минимальные и (или) максимальные) размеры земельного участка и предельные параметры разрешенного строительства, реконструкции объекта капитального строительства, установленные градостроительным регламентом для территориальной зоны, в которой расположен земельный участок:

Предельные (минимальные и (или) максимальные) размеры земельных участков, в том числе их площадь			Минимальные отступы от границ земельного участка в целях определения мест допустимого размещения зданий, строений, сооружений, за пределами которых запрещено строительство зданий, строений, сооружений	Предельное количество этажей и (или) предельная высота зданий, строений, сооружений	Максимальный процент застройки в границах земельного участка, определяемый как отношение суммарной площади земельного участка, которая может быть застроена, ко всей площади земельного участка	Требования к архитектурным решениям объектов капитального строительства, расположенным в границах территории исторического поселения федерального или регионального значения	Иные показатели
Длина, м	Ширина, м	Площадь, м ²					
1	2	3	4	5	6	7	8
Без ограничений	Без ограничений	Согласно таблице № 1	Согласно таблице № 2	Согласно таблице № 1	Согласно таблице № 1	Без ограничений	Согласно таблицам № 3, № 4

Минимальные отступы от границ земельного участка для размещения объектов капитального строительства производственного и коммунального назначения определяются в соответствии с местными и (или) республиканскими нормативами градостроительного проектирования, требованиями технических регламентов, национальных стандартов, сводов правил, утвержденных в установленном порядке, заданием на проектирование объектов и другими нормативными правовыми документами.

Минимальные отступы зданий, строений, сооружений от границ земельных участков, от красных линий улиц, красных линий проездов для объектов жилищного строительства, учреждений и предприятий обслуживания.

Таблица № 2.

N п/п	Наименование объектов	Параметры минимальных отступов, в метрах		
		от границ земельных участков	от красных линий магистральных улиц	от красных линий улиц и дорог местного значения, проездов
1	2	3	4	5

1	Индивидуальные жилые дома, жилые дома на приквартирных земельных участках личных подсобных хозяйств, блокированные жилые дома	3	3	3
2	Детские дошкольные и общеобразовательные учреждения	по нормам инсоляции, освещенности и противопожарным требованиям, но не менее 3	до границ земельного участка 25	3
3	Многоквартирные жилые дома, учреждения и предприятия обслуживания.	3	5	3
4	Многоквартирные жилые дома, учреждения и предприятия обслуживания в случаях примыкания к объектам капитального строительства соседнего земельного участка при наличии глухих стен у обоих примыкающих зданий	0	5	3
5	Коммунальное обслуживание	1	3	1
6	Иные	3	3	3

Примечание:

1. В условиях сложившейся застройки, при реконструкции объекта капитального строительства допускается сохранение существующих отступов от красных линий улиц и проездов.

Иные показатели:

Допустимые площади озелененной территории земельных участков.

Таблица № 3.

№ п/п	Вид использования	Площадь озелененной территории, в процентах (%)
1	2	3
1.	Индивидуальные жилые дома, садовые участки, дачи	≥ 40
2.	Многоквартирные жилые дома	≥ 25
4.	Детские дошкольные и общеобразовательные учреждения.	≥ 50
5.	Прочие объекты, в т.ч производственные предприятия за исключением объектов коммунального хозяйства, объектов сельскохозяйственного использования, объектов транспорта.	≤ 15
6.	Объекты коммунального хозяйства, объекты сельскохозяйственного использования, объекты транспорта, специальные парки (зоопарки, ботанические сады).	не установлено

1	2	3
7.	Парки, городские сады, скверы, бульвары, зоны отдыха	в соответствии с местными нормативами градостроительного проектирования

Примечание:

1. К озелененной территории земельного участка относятся части участков, которые не застроены объектами капитального строительства, не заняты временными сооружениями, водоемами и акваториями, тротуарами или проездами с твердым покрытием и при этом покрыты зелеными насаждениями (древесной, кустарниковой и травянистой растительностью), доступными для всех пользователей объектов, расположенных на земельном участке;

2. Озелененная территория земельного участка может быть оборудована: площадками для отдыха взрослых, детскими площадками; открытыми спортивными площадками; площадками для выгула собак; грунтовыми пешеходными дорожками; другими подобными объектами. Площадь, занимаемая объектами, которыми может быть оборудована озелененная территория земельного участка, не должна превышать 50% площади озелененной территории;

3. При совмещении на одном участке видов использования с различными требованиями к озеленению процент озеленения определяется по виду использования с максимальным значением;

4. Требования к размерам и озеленению санитарно-защитных зон следует принимать в соответствии с техническими регламентами, СанПиНами и иными действующими нормативными документами, но не менее 60% территории земельного участка.

5. Для объектов, не указанных в таблице, минимальная (максимальная) площадь озеленения определяется в соответствии с местными и (или) республиканскими нормативами градостроительного проектирования, требованиями технических регламентов, заданием на проектирование объектов и другими нормативными правовыми документами или по аналогии с видами использования, указанными в данной таблице.

Минимальное количество машино-мест для временного хранения легковых автомобилей для жилищного строительства.

Таблица №4.

№ п/п	Использование земельного участка	Параметры		Отличительные особенности размещения жилищного фонда
		Расчетная единица	кол-во маш. /мест на расч. един.	
1	Жилой район, обеспеченностью жилищного фонда не менее 35 кв.мобщей площади на 1 человека	на одну квартиру	1,5	Расположение жилья преимущественно в близости от общественных городских центров или рекреационных объектов. Отличительными чертами данного уровня комфорта являются: повышенный уровень обеспеченности придомовой территории на 1 жителя, наличие закрытой наземной/подземной парковки, возможность проработки ландшафтного дизайна, концентрация объектов коммерческого, административного значения, ограничение доступа жителей с прилегающих территорий. Жилье оснащается централизованной приточно-вытяжной вентиляцией и климат-контролем, автономным или центральным

				отоплением (индивидуальный тепловой пункт). Возведение зданий осуществляется по индивидуальным проектам с подчеркнутой дизайнерской проработкой внешнего облика;
2	Жилой район, обеспеченностью жилищного фонда не менее 30 кв.мобщей площади на 1 человека	на одну квартиру	1,2	Условия размещения жилья не имеют отличительных особенностей. Доступность и обеспеченность объектами социальной и транспортной инфраструктур, элементами благоустройства отвечает уровню, соответствующему нормативным значениям. Возведение зданий осуществляется по усовершенствованным серийным проектам, проектам повторного применения или индивидуальным проектам;
3	Жилой район, обеспеченностью жилищного фонда не менее 25 кв.мобщей площади на 1 человека	на одну квартиру	0,8	Условия размещения жилья не имеют отличительных особенностей. Доступность и обеспеченность объектами социальной и транспортной инфраструктур, элементами благоустройства отвечает уровню, соответствующему минимальным нормативным значениям. Возведение зданий осуществляется по стандартным серийным проектам, проектам повторного применения;
4	Жилой район, обеспеченностью жилищного фонда превышающей 40 кв.мобщей площади на 1 человека	на одну квартиру	2,0	Расположение жилья преимущественно на территориях с благоприятным ландшафтом высокого эстетического качества. Отличительными чертами данного уровня комфорта являются: повышенный уровень обеспеченности придомовой территории на 1 жителя (территория благоустроенная, с проработкой ландшафтного дизайна и малых архитектурных форм), наличие закрытой наземной/подземной парковки, наличие транспортных связей с центром города, ограничение доступа жителей с прилегающих территорий. Жилье оснащается централизованной приточно-вытяжной вентиляцией и климат-контролем в каждой квартире, с очисткой воздуха, поддержанием заданной температуры, автономным (котельная)/смешанным или воздушно-конвекторным (индивидуальный тепловой пункт) отоплением. Возведение зданий осуществляется по индивидуальным авторским проектам.

Примечание:

1. Не менее 40% от расчетного числа мест временного хранения (гостевых стоянок) личного автотранспорта в жилых районах, следует размещать при жилых домах, остальную часть мест временного хранения следует предусматривать в радиусе пешеходной доступности не более 500 м.

2. Размещение 60% от расчётного числа мест временного хранения за пределами придомовой территории должно быть обосновано в документации по планировке территории, разрабатываемой для элемента планировочной структуры, в границах которого размещается жилой дом.

3. Площади машино - мест для хранения индивидуального автотранспорта определяются из расчета не менее 25 квадратных метров на автомобиль (с учетом проездов). При примыкании участков для стоянки к проезжей части улиц и проездов и продольном расположении автомобилей – не менее 18 квадратных метров на автомобиль (без учета проездов).

4. При наличии утвержденного проекта планировки территории количество машино-мест следует принимать в соответствии с количеством машино-мест, принятым в данном проекте планировки территории.

2.4. Требования к назначению, параметрам и размещению объекта капитального строительства на земельном участке, на который действие градостроительного регламента не распространяется или для которого градостроительный регламент не устанавливается.

Причины отнесения земельного участка к виду земельного участка, на который действие градостроительного регламента не распространяется или для которого градостроительный регламент не устанавливается	Реквизиты акта, регулирующего использование земельного участка	Требования к использованию земельного участка	Требования к параметрам объекта капитального строительства			Требования к размещению объектов капитального строительства	
			Предельное количество этажей и(или) предельная высота зданий, строений, сооружений	Максимальный процент застройки в границах земельного участка, определяемый как отношение суммарной площади земельного участка, которая может быть застроена, ко всей площади земельного участка	Иные требования к параметрам объекта капитального строительства	Минимальные отступы от границ земельного участка в целях определения мест допустимого размещения зданий, строений, сооружений, за пределами которых запрещено строительство зданий, строений, сооружений	Иные требования к размещению объектов капитального строительства
1	2	3	4	5	6	7	8
-	-	-	-	-	-	-	-

3. Информация о расположенных в границах земельного участка объектах капитального строительства и объектах культурного наследия.

3.1. Объекты капитального строительства: не имеется

3.2. Объекты, включенные в единый государственный реестр объектов культурного наследия (памятников истории и культуры) народов Российской Федерации: информация отсутствует.

4. Информация о расчетных показателях минимально допустимого уровня обеспеченности территории объектами коммунальной, транспортной, социальной инфраструктур и расчетных показателях максимально допустимого уровня территориальной доступности указанных объектов для населения в случае, если земельный участок расположен в границах территории, в отношении которой предусматривается осуществление деятельности по комплексному и устойчивому развитию территории:

Информация о расчетных показателях минимально допустимого уровня обеспеченности территории								
Объекты коммунальной инфраструктуры			Объекты транспортной инфраструктуры			Объекты социальной инфраструктуры		
Наименование вида объекта	Единица измерения	Расчетный показатель	Наименование вида объекта	Единица измерения	Расчетный показатель	Наименование вида объекта	Единица измерения	Расчетный показатель
1	2	3	4	5	6	7	8	9
-	-	-	-	-	-	-	-	-

Информация о расчетных показателях максимально допустимого уровня территориальной доступности								
Наименование вида объекта	Единица измерения	Расчетный показатель	Наименование вида объекта	Единица измерения	Расчетный показатель	Наименование вида объекта	Единица измерения	Расчетный показатель
1	2	3	4	5	6	7	8	9
-	-	-	-	-	-	-	-	-

5. Информация об ограничениях использования земельного участка, в том числе если земельный участок полностью или частично расположен в границах зон с особыми условиями использования территорий:

В соответствии с Правилами землепользования и застройки Чебоксарского городского округа, утвержденными решением Чебоксарского городского Собрания депутатов Чувашской Республики от 03.03.2016 № 187 земельный участок полностью расположен в зоне санитарной охраны источников питьевого водоснабжения и в иной зоне (15 км от аэропорта).

Также частично расположен в охранной зоне подземного электрокабеля.

6. Информация о границах зон с особыми условиями использования территорий, если земельный участок полностью или частично расположен в границах таких зон:

Наименование зоны с особыми условиями использования территории с указанием объекта, в отношении которого установлена такая зона	Перечень координат характерных точек в системе координат, используемой для ведения Единого государственного реестра недвижимости		
	Обозначение (номер) характерной точки	X	Y
1	2	3	4
зоне санитарной охраны источников питьевого водоснабжения, иная зона (15 км от аэропорта)	1	401320.29	1233725.03
	2	401314.07	1233727.31
	3	401307.73	1233729.75
	4	401313.63	1233743.55
	5	401325.71	1233738.88

7. Информация о границах зон действия публичных сервитутов:

Обозначение (номер) характерной	Перечень координат характерных точек в системе координат, используемой для ведения Единого государственного реестра

8. Номер и (или) наименование элемента планировочной структуры, в границах которого расположен земельный участок: не имеется

9. Информация о технических условиях подключения (технологического присоединения) объектов капитального строительства к сетям инженерно-технического обеспечения, определенных с учетом программ комплексного развития систем коммунальной инфраструктуры поселения, городского округа:

Технические условия на подключение к сетям водоснабжения и водоотведения, выданные АО «Водоканал» от 28.04.2018 № 994/19 водоснабжение возможно осуществить от существующей сети диаметром 225 мм, проходящей в районе дома № 5Б по улице Нижняя, свободный напор в месте подключения (технологического присоединения): 35 м. водяного столба, разрешаемый отбор объема холодной воды (предельно допустимая мощность) – 4,5 м. куб в сутки, срок действия технических условий – 3 года с даты их утверждения. Ориентировочный срок подключения объекта: III квартал 2018 г.

Письмо филиала АО «Газпром газораспределение Чебоксары» от 03.05.2018 № 15/682 о предоставлении информации о том, что возможность выдачи технических условий на присоединение к сетям газораспределения запрашиваемого объекта, отсутствует.

Письмо ООО «Коммунальные технологии» от 29.03.2018 № 17-11/1003, о предоставлении информации о том, что возможность выдачи технических условий на подключение к существующим сетям централизованного теплоснабжения запрашиваемого объекта, отсутствует.

Технические условия подключения (технологического присоединения) объекта капитального строительства к сети электроснабжения, выданные ООО «Коммунальные технологии» № 37П-216, максимальная мощность присоединяемых энергопринимающих устройств – 3 кВт, категория надежности III, класс напряжения 0,4 кВ, точка присоединения: опора № 1-35 ВЛИ-0,4 кВ от ТП-680 на границе земельного участка заявителя (ввод 1-3 кВт), срок действия ТУ – 2 года.

10. Реквизиты нормативных правовых актов субъекта Российской Федерации, муниципальных правовых актов, устанавливающих требования к благоустройству территории: Решение Чебоксарского городского Собрания депутатов Чувашской Республики от 28.11.2017 № 1006 «Об утверждении Правил благоустройства территории города Чебоксары».

Собрания депутатов Чувашской Республики от 28.11.2017 № 1006 «Об утверждении Правил благоустройства территории города Чебоксары».

11. Информация о красных линиях:

Обозначение (номер) характерной точки	Перечень координат характерных точек в системе координат, используемой для ведения Единого государственного реестра недвижимости	
	X	Y
-	-	-