

# ОПИСАНИЕ МЕСТОПОЛОЖЕНИЯ ГРАНИЦ

## Граница населенного пункта

(наименование объекта, местоположение границ которого описано (далее - объект))

### Раздел 1

#### Сведения об объекте

№ п/п	Характеристики объекта	Описание характеристик
1	2	3
1.	Местоположение объекта	Чувашская Республика (Чувашия), район Цивильский, город Цивильск
2.	Площадь объекта +/- величина погрешности определения площади (P +/- Дельта P)	5734621 +/- 838 м <sup>2</sup>
3.	Иные характеристики объекта	-

## Раздел 2

### Сведения о местоположении границ объекта

1. Система координат -

2. Сведения о характерных точках границ объекта

Обозначение характерных точек границ	Координаты, м		Метод определения координат характерной точки	Средняя квадратическая погрешность положения характерной точки (Mt), м	Описание обозначения точки на местности (при наличии)
	X	Y			
1	2	3	4	5	6
-	-	-	-	-	-

3. Сведения о характерных точках части (частей) границы объекта

Обозначение характерных точек части границы	Координаты, м		Метод определения координат характерной точки	Средняя квадратическая погрешность положения характерной точки (Mt), м	Описание обозначения точки на местности (при наличии)
	X	Y			
1	2	3	4	5	6
-	-	-	-	-	-

### Раздел 3

#### Сведения о местоположении измененных (уточненных) границ объекта

1. Система координат МСК-21, зона 1

2. Сведения о характерных точках границ объекта

Обозначение характерных точек границ	Существующие координаты, м		Измененные (уточненные) координаты, м		Метод определения координат характерной точки	Средняя квадратическая погрешность положения характерной точки (Mt), м	Описание обозначения точки на местности (при наличии)
	X	Y	X	Y			
1	2	3	4	5	6	7	8
1	380663.23	1244988.11	380663.23	1244988.11	Картометрический метод	0.6	-
2	380715.53	1245137.63	380715.53	1245137.63	Картометрический метод	0.6	-
3	380701.46	1245181.77	380701.46	1245181.77	Геодезический метод	0.1	-
4	380690.66	1245215.67	380690.66	1245215.67	Картометрический метод	0.6	-
5	380708.23	1245269.96	380708.23	1245269.96	Геодезический метод	0.1	-
6	380712.16	1245282.11	380712.16	1245282.11	Картометрический метод	0.6	-
7	380729.04	1245284.70	380729.04	1245284.70	Картометрический метод	0.6	-
8	380762.17	1245400.57	380762.17	1245400.57	Картометрический метод	0.6	-
9	380657.39	1245443.26	380657.39	1245443.26	Картометрический метод	0.6	-
10	380605.71	1245401.07	380605.71	1245401.07	Картометрический метод	0.6	-
11	380574.80	1245337.70	380574.80	1245337.70	Картометрический метод	0.6	-
12	380265.90	1245438.31	380265.90	1245438.31	Геодезический метод	0.1	-
13	380279.30	1245457.68	380279.30	1245457.68	Геодезический метод	0.1	-
14	380312.27	1245505.32	380312.27	1245505.32	Геодезический метод	0.1	-
15	380323.07	1245520.92	380323.07	1245520.92	Геодезический метод	0.1	-
16	380299.24	1245535.37	380299.24	1245535.37	Геодезический метод	0.1	-
17	380283.81	1245544.73	380283.81	1245544.73	Геодезический метод	0.1	-
18	380287.09	1245548.63	380287.09	1245548.63	Картометрический метод	0.6	-
19	380310.59	1245575.33	380310.59	1245575.33	Картометрический метод	0.6	-
20	380325.90	1245611.60	380325.90	1245611.60	Картометрический метод	0.6	-
21	380394.62	1245714.01	380394.62	1245714.01	Картометрический метод	0.6	-
22	380430.50	1245767.55	380430.50	1245767.55	Картометрический метод	0.6	-

2. Сведения о характерных точках границ объекта							
Обозначение характерных точек границ	Существующие координаты, м		Измененные (уточненные) координаты, м		Метод определения координат характерной точки	Средняя квадратическая погрешность положения характерной точки (Mt), м	Описание обозначения точки на местности (при наличии)
	X	Y	X	Y			
1	2	3	4	5	6	7	8
23	380449.21	1245793.33	380449.21	1245793.33	Картометрический метод	0.6	-
24	380454.45	1245839.40	380454.45	1245839.40	Картометрический метод	0.6	-
25	380481.93	1245906.74	380481.93	1245906.74	Картометрический метод	0.6	-
26	380480.36	1245917.64	380480.36	1245917.64	Картометрический метод	0.6	-
27	380438.28	1245925.18	380438.28	1245925.18	Картометрический метод	0.6	-
28	380438.45	1245930.41	380438.45	1245930.41	Геодезический метод	0.1	-
29	380440.00	1245976.79	380440.00	1245976.79	Геодезический метод	0.1	-
30	380444.41	1246108.97	380444.41	1246108.97	Геодезический метод	0.1	-
31	380444.57	1246113.82	380444.57	1246113.82	Картометрический метод	0.6	-
32	380448.81	1246135.77	380448.81	1246135.77	Картометрический метод	0.6	-
33	380446.95	1246148.67	380446.95	1246148.67	Геодезический метод	0.1	-
34	380444.61	1246164.82	380444.61	1246164.82	Картометрический метод	0.6	-
35	380438.25	1246163.16	380438.25	1246163.16	Геодезический метод	0.1	-
36	380410.36	1246155.88	380410.36	1246155.88	Геодезический метод	0.1	-
37	380327.55	1246134.28	380327.55	1246134.28	Картометрический метод	0.6	-
38	380258.59	1246111.54	380258.59	1246111.54	Картометрический метод	0.6	-
39	380251.43	1246106.72	380251.43	1246106.72	Картометрический метод	0.6	-
40	380239.03	1246095.29	380239.03	1246095.29	Картометрический метод	0.6	-
41	380229.32	1246086.66	380229.32	1246086.66	Картометрический метод	0.6	-
42	380219.95	1246077.75	380219.95	1246077.75	Картометрический метод	0.6	-
43	380215.58	1246073.35	380215.58	1246073.35	Картометрический метод	0.6	-
44	380206.74	1246061.12	380206.74	1246061.12	Картометрический метод	0.6	-
45	380190.62	1246071.25	380190.62	1246071.25	Картометрический метод	0.6	-
46	380183.04	1246076.74	380183.04	1246076.74	Картометрический метод	0.6	-
47	380154.43	1246084.40	380154.43	1246084.40	Картометрический метод	0.6	-

2. Сведения о характерных точках границ объекта							
Обозначение характерных точек границ	Существующие координаты, м		Измененные (уточненные) координаты, м		Метод определения координат характерной точки	Средняя квадратическая погрешность положения характерной точки (Mt), м	Описание обозначения точки на местности (при наличии)
	X	Y	X	Y			
1	2	3	4	5	6	7	8
48	380126.27	1246091.95	380126.27	1246091.95	Картометрический метод	0.6	-
49	379844.65	1246164.02	379844.65	1246164.02	Картометрический метод	0.6	-
50	379712.52	1246232.75	379712.52	1246232.75	Картометрический метод	0.6	-
51	379702.77	1246235.89	379702.77	1246235.89	Картометрический метод	0.6	-
52	379651.52	1246251.67	379651.52	1246251.67	Картометрический метод	0.6	-
53	379569.53	1246277.11	379569.53	1246277.11	Картометрический метод	0.6	-
54	379384.89	1246346.64	379384.89	1246346.64	Картометрический метод	0.6	-
55	379374.69	1246371.33	379374.69	1246371.33	Картометрический метод	0.6	-
56	379362.93	1246374.84	379362.93	1246374.84	Картометрический метод	0.6	-
57	379251.15	1246411.60	379251.15	1246411.60	Картометрический метод	0.6	-
58	379241.48	1246434.70	379241.48	1246434.70	Картометрический метод	0.6	-
59	379152.31	1246464.80	379152.31	1246464.80	Картометрический метод	0.6	-
60	379137.81	1246423.97	379137.81	1246423.97	Картометрический метод	0.6	-
61	379120.31	1246428.56	379120.31	1246428.56	Картометрический метод	0.6	-
62	379104.34	1246434.26	379104.34	1246434.26	Картометрический метод	0.6	-
63	379103.72	1246432.70	379103.72	1246432.70	Картометрический метод	0.6	-
64	379086.25	1246438.69	379086.25	1246438.69	Картометрический метод	0.6	-
65	379064.20	1246446.23	379064.20	1246446.23	Картометрический метод	0.6	-
66	379042.75	1246455.64	379042.75	1246455.64	Картометрический метод	0.6	-
67	379025.03	1246464.80	379025.03	1246464.80	Картометрический метод	0.6	-
68	378991.72	1246473.93	378991.72	1246473.93	Картометрический метод	0.6	-
69	378938.13	1246487.74	378938.13	1246487.74	Картометрический метод	0.6	-
70	378922.57	1246362.09	378922.57	1246362.09	Картометрический метод	0.6	-
71	378920.86	1246362.14	378920.86	1246362.14	Картометрический метод	0.6	-
72	378890.42	1246364.78	378890.42	1246364.78	Геодезический метод	0.1	-

2. Сведения о характерных точках границ объекта							
Обозначение характерных точек границ	Существующие координаты, м		Измененные (уточненные) координаты, м		Метод определения координат характерной точки	Средняя квадратическая погрешность положения характерной точки (Mt), м	Описание обозначения точки на местности (при наличии)
	X	Y	X	Y			
1	2	3	4	5	6	7	8
73	378872.48	1246366.33	378872.48	1246366.33	Геодезический метод	0.1	-
74	378842.59	1246368.92	378842.59	1246368.92	Геодезический метод	0.1	-
75	378740.48	1246377.76	378740.48	1246377.76	Картометричес кий метод	0.6	-
76	378693.89	1246126.67	378693.89	1246126.67	Геодезический метод	0.1	-
77	378692.27	1246117.95	378692.27	1246117.95	Картометричес кий метод	0.6	-
78	378691.88	1246115.88	378691.88	1246115.88	Картометричес кий метод	0.6	-
79	378618.41	1246184.84	378618.41	1246184.84	Картометричес кий метод	0.6	-
80	378601.76	1246162.15	378601.76	1246162.15	Картометричес кий метод	0.6	-
81	378597.56	1246165.12	378597.56	1246165.12	Картометричес кий метод	0.6	-
82	378590.06	1246151.29	378590.06	1246151.29	Картометричес кий метод	0.6	-
83	378590.01	1246148.77	378590.01	1246148.77	Картометричес кий метод	0.6	-
84	378573.01	1246127.20	378573.01	1246127.20	Картометричес кий метод	0.6	-
85	378553.95	1246103.02	378553.95	1246103.02	Картометричес кий метод	0.6	-
86	378526.51	1246116.30	378526.51	1246116.30	Картометричес кий метод	0.6	-
87	378509.56	1246091.42	378509.56	1246091.42	Картометричес кий метод	0.6	-
88	378491.22	1246096.56	378491.22	1246096.56	Картометричес кий метод	0.6	-
89	378482.37	1246066.82	378482.37	1246066.82	Картометричес кий метод	0.6	-
90	378408.94	1246083.83	378408.94	1246083.83	Картометричес кий метод	0.6	-
91	378429.01	1246165.54	378429.01	1246165.54	Картометричес кий метод	0.6	-
92	378417.14	1246171.33	378417.14	1246171.33	Картометричес кий метод	0.6	-
93	378417.93	1246199.00	378417.93	1246199.00	Картометричес кий метод	0.6	-
94	378416.27	1246203.96	378416.27	1246203.96	Картометричес кий метод	0.6	-
95	378376.51	1246218.36	378376.51	1246218.36	Картометричес кий метод	0.6	-
96	378372.71	1246207.57	378372.71	1246207.57	Картометричес кий метод	0.6	-
97	378242.58	1246250.24	378242.58	1246250.24	Картометричес кий метод	0.6	-

## 2. Сведения о характерных точках границ объекта

Обозначение характерных точек границ	Существующие координаты, м		Измененные (уточненные) координаты, м		Метод определения координат характерной точки	Средняя квадратическая погрешность положения характерной точки (Mt), м	Описание обозначения точки на местности (при наличии)
	X	Y	X	Y			
1	2	3	4	5	6	7	8
98	378232.40	1246253.57	378232.40	1246253.57	Геодезический метод	0.1	-
99	378220.07	1246257.61	378220.07	1246257.61	Геодезический метод	0.1	-
100	378215.54	1246259.10	378215.54	1246259.10	Геодезический метод	0.1	-
101	378222.15	1246282.60	378222.15	1246282.60	Геодезический метод	0.1	-
102	378217.38	1246294.48	378217.38	1246294.48	Картометричес кий метод	0.6	-
103	378181.28	1246299.27	378181.28	1246299.27	Картометричес кий метод	0.6	-
104	378081.99	1246336.20	378081.99	1246336.20	Картометричес кий метод	0.6	-
105	378113.49	1246446.01	378113.49	1246446.01	Геодезический метод	0.1	-
106	378128.04	1246478.80	378128.04	1246478.80	Геодезический метод	0.1	-
107	378151.25	1246506.28	378151.25	1246506.28	Геодезический метод	0.1	-
108	378183.52	1246542.98	378183.52	1246542.98	Геодезический метод	0.1	-
109	378137.19	1246581.08	378137.19	1246581.08	Геодезический метод	0.1	-
110	378047.78	1246651.20	378047.78	1246651.20	Геодезический метод	0.1	-
111	378003.69	1246688.85	378003.69	1246688.85	Геодезический метод	0.1	-
112	377880.12	1246816.67	377880.12	1246816.67	Геодезический метод	0.1	-
113	377779.28	1246924.14	377779.28	1246924.14	Геодезический метод	0.1	-
114	377768.59	1246934.40	377768.59	1246934.40	Геодезический метод	0.1	-
115	377617.74	1246804.84	377617.74	1246804.84	Геодезический метод	0.1	-
116	377530.71	1246519.81	377530.71	1246519.81	Геодезический метод	0.1	-
117	377471.37	1246344.01	377471.37	1246344.01	Геодезический метод	0.1	-
118	377396.34	1246141.04	377396.34	1246141.04	Геодезический метод	0.1	-
119	377393.03	1246139.91	377393.03	1246139.91	Геодезический метод	0.1	-
120	377395.63	1246119.55	377395.63	1246119.55	Геодезический метод	0.1	-
121	377415.21	1246011.34	377415.21	1246011.34	Геодезический метод	0.1	-
122	377417.61	1246000.98	377417.61	1246000.98	Геодезический метод	0.1	-

2. Сведения о характерных точках границ объекта							
Обозначение характерных точек границ	Существующие координаты, м		Измененные (уточненные) координаты, м		Метод определения координат характерной точки	Средняя квадратическая погрешность положения характерной точки (Mt), м	Описание обозначения точки на местности (при наличии)
	X	Y	X	Y			
1	2	3	4	5	6	7	8
123	377429.54	1245949.57	377429.54	1245949.57	Геодезический метод	0.1	-
124	377457.66	1245843.75	377457.66	1245843.75	Геодезический метод	0.1	-
125	377493.68	1245723.44	377493.68	1245723.44	Геодезический метод	0.1	-
126	377589.58	1245401.52	377589.58	1245401.52	Геодезический метод	0.1	-
127	377592.75	1245390.97	377592.75	1245390.97	Картометричес кий метод	0.6	-
128	377606.32	1245344.20	377606.32	1245344.20	Картометричес кий метод	0.6	-
129	377575.00	1245337.27	377575.00	1245337.27	Геодезический метод	0.1	-
130	377585.35	1245301.17	377585.35	1245301.17	Геодезический метод	0.1	-
131	377632.80	1245186.76	377632.80	1245186.76	Геодезический метод	0.1	-
132	377670.41	1245116.23	377670.41	1245116.23	Геодезический метод	0.1	-
133	377719.55	1245040.70	377719.55	1245040.70	Геодезический метод	0.1	-
134	377733.72	1245020.44	377733.72	1245020.44	Картометричес кий метод	0.6	-
135	377771.43	1244971.19	377771.43	1244971.19	Картометричес кий метод	0.6	-
136	377745.79	1244951.73	377745.79	1244951.73	Картометричес кий метод	0.6	-
137	377716.80	1244987.54	377716.80	1244987.54	Картометричес кий метод	0.6	-
138	377703.87	1245006.04	377703.87	1245006.04	Картометричес кий метод	0.6	-
139	377678.96	1245041.68	377678.96	1245041.68	Геодезический метод	0.1	-
140	377662.46	1245066.90	377662.46	1245066.90	Геодезический метод	0.1	-
141	377642.38	1245099.75	377642.38	1245099.75	Геодезический метод	0.1	-
142	377635.10	1245112.64	377635.10	1245112.64	Геодезический метод	0.1	-
143	377603.50	1245172.64	377603.50	1245172.64	Геодезический метод	0.1	-
144	377574.83	1245238.09	377574.83	1245238.09	Геодезический метод	0.1	-
145	377551.67	1245298.59	377551.67	1245298.59	Геодезический метод	0.1	-
146	377538.52	1245345.65	377538.52	1245345.65	Геодезический метод	0.1	-
147	377527.31	1245382.87	377527.31	1245382.87	Геодезический метод	0.1	-



2. Сведения о характерных точках границ объекта							
Обозначение характерных точек границ	Существующие координаты, м		Измененные (уточненные) координаты, м		Метод определения координат характерной точки	Средняя квадратическая погрешность положения характерной точки (Mt), м	Описание обозначения точки на местности (при наличии)
	X	Y	X	Y			
1	2	3	4	5	6	7	8
148	377431.40	1245704.84	377431.40	1245704.84	Геодезический метод	0.1	-
149	377395.10	1245826.08	377395.10	1245826.08	Геодезический метод	0.1	-
150	377366.46	1245933.87	377366.46	1245933.87	Геодезический метод	0.1	-
151	377351.52	1245998.20	377351.52	1245998.20	Геодезический метод	0.1	-
152	377331.37	1246109.62	377331.37	1246109.62	Геодезический метод	0.1	-
153	377330.24	1246118.48	377330.24	1246118.48	Геодезический метод	0.1	-
154	377324.97	1246118.94	377324.97	1246118.94	Геодезический метод	0.1	-
155	377316.76	1246117.35	377316.76	1246117.35	Геодезический метод	0.1	-
156	377257.50	1246105.86	377257.50	1246105.86	Геодезический метод	0.1	-
157	377194.87	1246090.55	377194.87	1246090.55	Геодезический метод	0.1	-
158	377250.17	1245865.07	377250.17	1245865.07	Геодезический метод	0.1	-
159	377302.22	1245632.35	377302.22	1245632.35	Геодезический метод	0.1	-
160	377370.53	1245355.32	377370.53	1245355.32	Геодезический метод	0.1	-
161	377384.93	1245299.12	377384.93	1245299.12	Геодезический метод	0.1	-
162	377429.31	1245150.42	377429.31	1245150.42	Геодезический метод	0.1	-
163	377480.32	1244920.53	377480.32	1244920.53	Геодезический метод	0.1	-
164	377509.90	1244849.37	377509.90	1244849.37	Геодезический метод	0.1	-
165	377518.68	1244807.55	377518.68	1244807.55	Геодезический метод	0.1	-
166	377479.53	1244760.65	377479.53	1244760.65	Картометричес кий метод	0.6	-
167	377445.68	1244735.98	377445.68	1244735.98	Геодезический метод	0.1	-
168	377443.57	1244734.44	377443.57	1244734.44	Картометричес кий метод	0.6	-
169	377410.75	1244699.27	377410.75	1244699.27	Геодезический метод	0.1	-
170	377331.46	1244661.01	377331.46	1244661.01	Геодезический метод	0.1	-
171	377266.30	1244618.97	377266.30	1244618.97	Геодезический метод	0.1	-
172	377198.89	1244573.50	377198.89	1244573.50	Геодезический метод	0.1	-

2. Сведения о характерных точках границ объекта							
Обозначение характерных точек границ	Существующие координаты, м		Измененные (уточненные) координаты, м		Метод определения координат характерной точки	Средняя квадратическая погрешность положения характерной точки (Mt), м	Описание обозначения точки на местности (при наличии)
	X	Y	X	Y			
1	2	3	4	5	6	7	8
173	377153.41	1244552.72	377153.41	1244552.72	Геодезический метод	0.1	-
174	377122.51	1244541.76	377122.51	1244541.76	Геодезический метод	0.1	-
175	377101.47	1244530.03	377101.47	1244530.03	Геодезический метод	0.1	-
176	377082.74	1244518.10	377082.74	1244518.10	Геодезический метод	0.1	-
177	377048.44	1244505.41	377048.44	1244505.41	Геодезический метод	0.1	-
178	377039.28	1244501.49	377039.28	1244501.49	Геодезический метод	0.1	-
179	377033.91	1244494.72	377033.91	1244494.72	Геодезический метод	0.1	-
180	377033.69	1244476.27	377033.69	1244476.27	Геодезический метод	0.1	-
181	377025.45	1244436.54	377025.45	1244436.54	Картометричес кий метод	0.6	-
182	377023.20	1244403.46	377023.20	1244403.46	Картометричес кий метод	0.6	-
183	377447.44	1244458.26	377447.44	1244458.26	Картометричес кий метод	0.6	-
184	377456.47	1244427.62	377456.47	1244427.62	Картометричес кий метод	0.6	-
185	377508.87	1244434.47	377508.87	1244434.47	Геодезический метод	0.1	-
186	377535.09	1244437.94	377535.09	1244437.94	Геодезический метод	0.1	-
187	377537.87	1244436.06	377537.87	1244436.06	Картометричес кий метод	0.6	-
188	377537.64	1244431.82	377537.64	1244431.82	Картометричес кий метод	0.6	-
189	377546.61	1244371.29	377546.61	1244371.29	Геодезический метод	0.1	-
190	377549.65	1244350.80	377549.65	1244350.80	Картометричес кий метод	0.6	-
191	377553.82	1244326.91	377553.82	1244326.91	Картометричес кий метод	0.6	-
192	377604.19	1244334.29	377604.19	1244334.29	Картометричес кий метод	0.6	-
193	377607.43	1244306.07	377607.43	1244306.07	Картометричес кий метод	0.6	-
194	377610.31	1244281.03	377610.31	1244281.03	Картометричес кий метод	0.6	-
195	377697.76	1244292.75	377697.76	1244292.75	Картометричес кий метод	0.6	-
196	377714.83	1244272.19	377714.83	1244272.19	Картометричес кий метод	0.6	-
197	377695.67	1244247.12	377695.67	1244247.12	Картометричес кий метод	0.6	-

2. Сведения о характерных точках границ объекта							
Обозначение характерных точек границ	Существующие координаты, м		Измененные (уточненные) координаты, м		Метод определения координат характерной точки	Средняя квадратическая погрешность положения характерной точки (Mt), м	Описание обозначения точки на местности (при наличии)
	X	Y	X	Y			
1	2	3	4	5	6	7	8
198	377662.44	1244199.88	377662.44	1244199.88	Картометрический метод	0.6	-
199	377690.26	1244180.35	377690.26	1244180.35	Картометрический метод	0.6	-
200	377720.66	1244158.80	377720.66	1244158.80	Картометрический метод	0.6	-
201	377785.33	1244113.30	377785.33	1244113.30	Картометрический метод	0.6	-
202	377793.66	1244107.65	377793.66	1244107.65	Картометрический метод	0.6	-
203	377982.16	1243975.52	377982.16	1243975.52	Картометрический метод	0.6	-
204	377998.66	1243960.37	377998.66	1243960.37	Картометрический метод	0.6	-
205	378006.41	1243954.87	378006.41	1243954.87	Картометрический метод	0.6	-
206	378138.32	1244127.46	378138.32	1244127.46	Картометрический метод	0.6	-
207	378149.93	1244120.30	378149.93	1244120.30	Картометрический метод	0.6	-
208	378435.28	1243956.48	378435.28	1243956.48	Картометрический метод	0.6	-
209	378487.26	1243935.03	378487.26	1243935.03	Картометрический метод	0.6	-
210	378495.21	1243905.57	378495.21	1243905.57	Картометрический метод	0.6	-
211	378559.59	1243890.11	378559.59	1243890.11	Картометрический метод	0.6	-
212	378572.09	1243886.89	378572.09	1243886.89	Картометрический метод	0.6	-
213	378572.14	1243886.29	378572.14	1243886.29	Картометрический метод	0.6	-
214	378586.81	1243879.14	378586.81	1243879.14	Картометрический метод	0.6	-
215	378603.99	1243874.92	378603.99	1243874.92	Картометрический метод	0.6	-
216	378616.73	1243873.73	378616.73	1243873.73	Картометрический метод	0.6	-
217	378622.60	1243873.85	378622.60	1243873.85	Картометрический метод	0.6	-
218	378664.10	1243878.29	378664.10	1243878.29	Картометрический метод	0.6	-
219	378672.70	1243878.32	378672.70	1243878.32	Картометрический метод	0.6	-
220	378681.89	1243877.96	378681.89	1243877.96	Картометрический метод	0.6	-
221	378697.90	1243878.18	378697.90	1243878.18	Картометрический метод	0.6	-
222	378709.02	1243879.55	378709.02	1243879.55	Картометрический метод	0.6	-

2. Сведения о характерных точках границ объекта							
Обозначение характерных точек границ	Существующие координаты, м		Измененные (уточненные) координаты, м		Метод определения координат характерной точки	Средняя квадратическая погрешность положения характерной точки (Mt), м	Описание обозначения точки на местности (при наличии)
	X	Y	X	Y			
1	2	3	4	5	6	7	8
223	378725.18	1243879.12	378725.18	1243879.12	Картометрический метод	0.6	-
224	378742.41	1243877.42	378742.41	1243877.42	Картометрический метод	0.6	-
225	378744.67	1243877.54	378744.67	1243877.54	Картометрический метод	0.6	-
226	378750.07	1243876.01	378750.07	1243876.01	Картометрический метод	0.6	-
227	378754.70	1243873.56	378754.70	1243873.56	Картометрический метод	0.6	-
228	378758.48	1243872.29	378758.48	1243872.29	Картометрический метод	0.6	-
229	378794.62	1243853.80	378794.62	1243853.80	Картометрический метод	0.6	-
230	378803.71	1243863.12	378803.71	1243863.12	Картометрический метод	0.6	-
231	378809.88	1243865.57	378809.88	1243865.57	Картометрический метод	0.6	-
232	378822.72	1243869.32	378822.72	1243869.32	Картометрический метод	0.6	-
233	378841.41	1243891.24	378841.41	1243891.24	Картометрический метод	0.6	-
234	378845.95	1243936.00	378845.95	1243936.00	Картометрический метод	0.6	-
235	378871.68	1243931.09	378871.68	1243931.09	Картометрический метод	0.6	-
236	378876.79	1243934.83	378876.79	1243934.83	Картометрический метод	0.6	-
237	378884.59	1243949.09	378884.59	1243949.09	Картометрический метод	0.6	-
238	378895.50	1243973.50	378895.50	1243973.50	Картометрический метод	0.6	-
239	378896.12	1243980.42	378896.12	1243980.42	Картометрический метод	0.6	-
240	378918.58	1244026.82	378918.58	1244026.82	Картометрический метод	0.6	-
241	378929.76	1244051.48	378929.76	1244051.48	Картометрический метод	0.6	-
242	378930.94	1244054.09	378930.94	1244054.09	Картометрический метод	0.6	-
243	378938.46	1244072.23	378938.46	1244072.23	Картометрический метод	0.6	-
244	378949.03	1244097.71	378949.03	1244097.71	Картометрический метод	0.6	-
245	378954.60	1244110.67	378954.60	1244110.67	Картометрический метод	0.6	-
246	378939.36	1244121.16	378939.36	1244121.16	Геодезический метод	0.1	-
247	378926.95	1244129.71	378926.95	1244129.71	Геодезический метод	0.1	-

2. Сведения о характерных точках границ объекта							
Обозначение характерных точек границ	Существующие координаты, м		Измененные (уточненные) координаты, м		Метод определения координат характерной точки	Средняя квадратическая погрешность положения характерной точки (Mt), м	Описание обозначения точки на местности (при наличии)
	X	Y	X	Y			
1	2	3	4	5	6	7	8
248	378904.72	1244145.02	378904.72	1244145.02	Картометрический метод	0.6	-
249	379054.03	1244348.57	379054.03	1244348.57	Картометрический метод	0.6	-
250	379100.15	1244405.51	379100.15	1244405.51	Геодезический метод	0.1	-
251	379104.52	1244410.90	379104.52	1244410.90	Картометрический метод	0.6	-
252	379107.55	1244427.78	379107.55	1244427.78	Геодезический метод	0.1	-
253	379110.07	1244441.79	379110.07	1244441.79	Картометрический метод	0.6	-
254	379094.16	1244445.94	379094.16	1244445.94	Картометрический метод	0.6	-
255	379097.92	1244451.95	379097.92	1244451.95	Картометрический метод	0.6	-
256	379097.65	1244453.01	379097.65	1244453.01	Картометрический метод	0.6	-
257	379088.87	1244459.03	379088.87	1244459.03	Картометрический метод	0.6	-
258	379088.43	1244460.02	379088.43	1244460.02	Картометрический метод	0.6	-
259	379086.09	1244458.98	379086.09	1244458.98	Картометрический метод	0.6	-
260	379083.59	1244458.39	379083.59	1244458.39	Картометрический метод	0.6	-
261	379081.03	1244458.28	379081.03	1244458.28	Картометрический метод	0.6	-
262	379078.49	1244458.66	379078.49	1244458.66	Картометрический метод	0.6	-
263	379055.52	1244465.75	379055.52	1244465.75	Картометрический метод	0.6	-
264	379053.32	1244466.41	379053.32	1244466.41	Картометрический метод	0.6	-
265	379041.74	1244470.15	379041.74	1244470.15	Картометрический метод	0.6	-
266	379037.56	1244473.05	379037.56	1244473.05	Картометрический метод	0.6	-
267	379032.23	1244474.40	379032.23	1244474.40	Картометрический метод	0.6	-
268	379030.20	1244474.88	379030.20	1244474.88	Картометрический метод	0.6	-
269	379018.02	1244477.71	379018.02	1244477.71	Картометрический метод	0.6	-
270	379015.55	1244477.67	379015.55	1244477.67	Картометрический метод	0.6	-
271	379013.13	1244477.17	379013.13	1244477.17	Картометрический метод	0.6	-
272	379002.20	1244471.93	379002.20	1244471.93	Картометрический метод	0.6	-

2. Сведения о характерных точках границ объекта							
Обозначение характерных точек границ	Существующие координаты, м		Измененные (уточненные) координаты, м		Метод определения координат характерной точки	Средняя квадратическая погрешность положения характерной точки (Mt), м	Описание обозначения точки на местности (при наличии)
	X	Y	X	Y			
1	2	3	4	5	6	7	8
273	379001.18	1244471.79	379001.18	1244471.79	Картометрический метод	0.6	-
274	378994.18	1244473.12	378994.18	1244473.12	Картометрический метод	0.6	-
275	378993.97	1244472.02	378993.97	1244472.02	Картометрический метод	0.6	-
276	378993.87	1244471.83	378993.87	1244471.83	Картометрический метод	0.6	-
277	378991.60	1244472.40	378991.60	1244472.40	Картометрический метод	0.6	-
278	378975.57	1244476.10	378975.57	1244476.10	Картометрический метод	0.6	-
279	378981.32	1244508.32	378981.32	1244508.32	Картометрический метод	0.6	-
280	378991.60	1244539.11	378991.60	1244539.11	Картометрический метод	0.6	-
281	379006.78	1244535.59	379006.78	1244535.59	Картометрический метод	0.6	-
282	379032.06	1244529.30	379032.06	1244529.30	Картометрический метод	0.6	-
283	379126.76	1244504.60	379126.76	1244504.60	Картометрический метод	0.6	-
284	379153.41	1244497.38	379153.41	1244497.38	Картометрический метод	0.6	-
285	379199.08	1244480.40	379199.08	1244480.40	Картометрический метод	0.6	-
286	379214.86	1244519.30	379214.86	1244519.30	Картометрический метод	0.6	-
287	379240.72	1244588.43	379240.72	1244588.43	Картометрический метод	0.6	-
288	379209.11	1244598.19	379209.11	1244598.19	Картометрический метод	0.6	-
289	379227.46	1244657.38	379227.46	1244657.38	Картометрический метод	0.6	-
290	379218.79	1244680.06	379218.79	1244680.06	Картометрический метод	0.6	-
291	379303.34	1244929.24	379303.34	1244929.24	Картометрический метод	0.6	-
292	379386.50	1244895.34	379386.50	1244895.34	Картометрический метод	0.6	-
293	379445.46	1244893.52	379445.46	1244893.52	Картометрический метод	0.6	-
294	379567.35	1244892.14	379567.35	1244892.14	Картометрический метод	0.6	-
295	379589.05	1244945.68	379589.05	1244945.68	Картометрический метод	0.6	-
296	379610.13	1244951.19	379610.13	1244951.19	Картометрический метод	0.6	-
297	379629.96	1244983.84	379629.96	1244983.84	Картометрический метод	0.6	-

2. Сведения о характерных точках границ объекта							
Обозначение характерных точек границ	Существующие координаты, м		Измененные (уточненные) координаты, м		Метод определения координат характерной точки	Средняя квадратическая погрешность положения характерной точки (Mt), м	Описание обозначения точки на местности (при наличии)
	X	Y	X	Y			
1	2	3	4	5	6	7	8
298	379668.48	1245028.00	379668.48	1245028.00	Картометрический метод	0.6	-
299	379736.15	1245000.62	379736.15	1245000.62	Картометрический метод	0.6	-
300	379765.16	1244997.94	379765.16	1244997.94	Картометрический метод	0.6	-
301	379794.70	1245003.86	379794.70	1245003.86	Картометрический метод	0.6	-
302	379847.88	1245023.72	379847.88	1245023.72	Картометрический метод	0.6	-
303	379862.38	1245050.06	379862.38	1245050.06	Картометрический метод	0.6	-
304	379876.34	1245072.60	379876.34	1245072.60	Картометрический метод	0.6	-
305	379847.34	1245135.96	379847.34	1245135.96	Картометрический метод	0.6	-
306	379891.92	1245156.38	379891.92	1245156.38	Картометрический метод	0.6	-
307	379924.68	1245245.01	379924.68	1245245.01	Картометрический метод	0.6	-
308	379991.28	1245276.15	379991.28	1245276.15	Картометрический метод	0.6	-
309	380110.44	1245263.40	380110.44	1245263.40	Геодезический метод	0.1	-
310	380111.75	1245263.27	380111.75	1245263.27	Картометрический метод	0.6	-
311	380115.35	1245264.73	380115.35	1245264.73	Геодезический метод	0.1	-
312	380133.59	1245272.18	380133.59	1245272.18	Картометрический метод	0.6	-
313	380185.92	1245264.21	380185.92	1245264.21	Картометрический метод	0.6	-
314	380198.37	1245262.99	380198.37	1245262.99	Картометрический метод	0.6	-
315	380205.57	1245262.59	380205.57	1245262.59	Картометрический метод	0.6	-
316	380210.69	1245262.22	380210.69	1245262.22	Картометрический метод	0.6	-
317	380211.62	1245261.97	380211.62	1245261.97	Картометрический метод	0.6	-
318	380211.86	1245262.96	380211.86	1245262.96	Картометрический метод	0.6	-
319	380214.19	1245262.31	380214.19	1245262.31	Картометрический метод	0.6	-
320	380245.35	1245253.92	380245.35	1245253.92	Картометрический метод	0.6	-
321	380252.46	1245252.21	380252.46	1245252.21	Картометрический метод	0.6	-
322	380254.84	1245250.89	380254.84	1245250.89	Картометрический метод	0.6	-

## 2. Сведения о характерных точках границ объекта

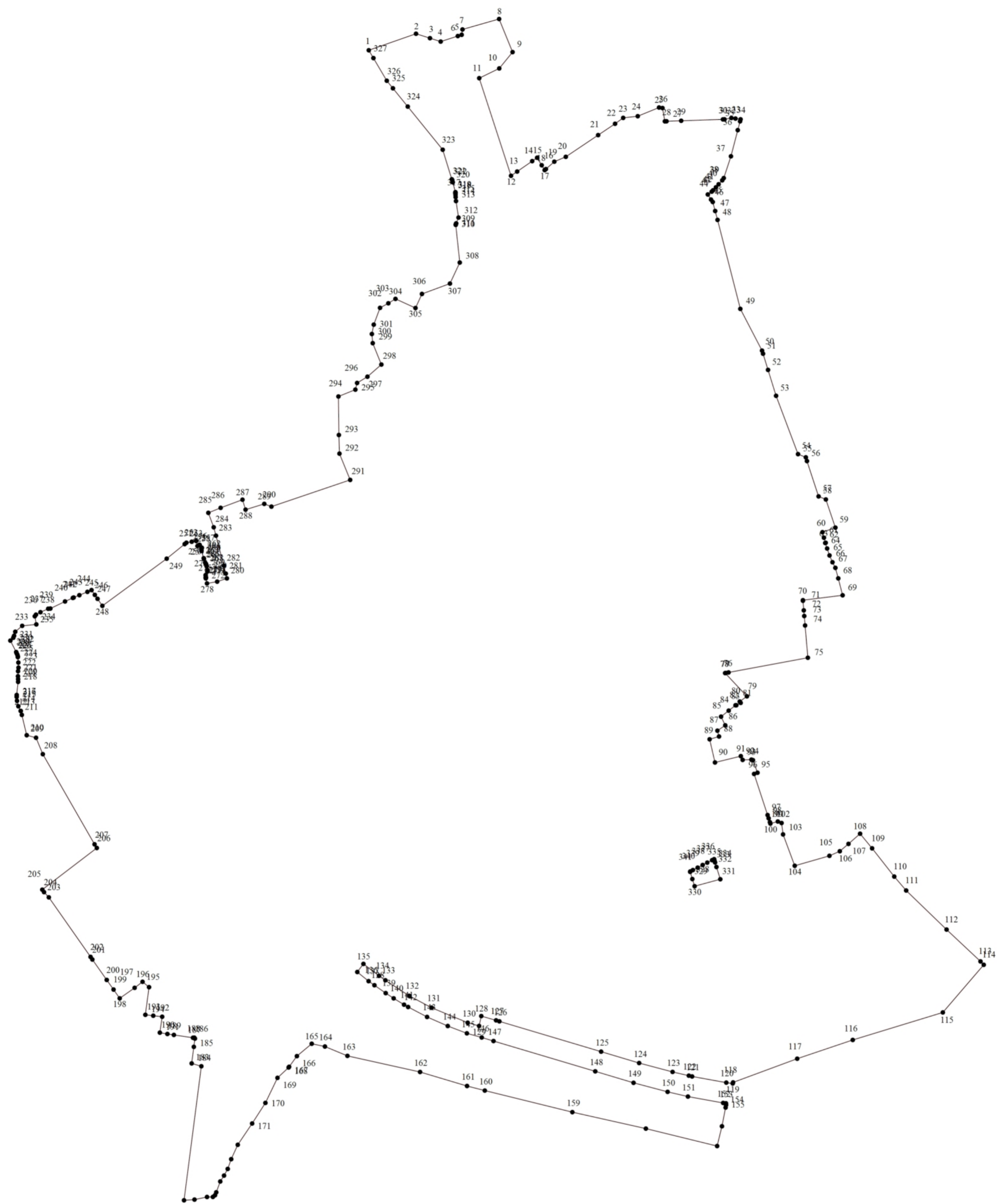
Обозначение характерных точек границ	Существующие координаты, м		Измененные (уточненные) координаты, м		Метод определения координат характерной точки	Средняя квадратическая погрешность положения характерной точки (Mt), м	Описание обозначения точки на местности (при наличии)
	X	Y	X	Y			
1	2	3	4	5	6	7	8
323	380348.42	1245222.09	380348.42	1245222.09	Картометрический метод	0.6	-
324	380484.89	1245111.48	380484.89	1245111.48	Геодезический метод	0.1	-
325	380542.81	1245064.53	380542.81	1245064.53	Картометрический метод	0.6	-
326	380566.72	1245045.14	380566.72	1245045.14	Картометрический метод	0.6	-
327	380638.44	1245002.81	380638.44	1245002.81	Геодезический метод	0.1	-
1	380663.23	1244988.11	380663.23	1244988.11	Картометрический метод	0.6	-
328	378062.75	1246005.20	378062.75	1246005.20	Картометрический метод	0.6	-
329	378040.00	1246012.11	378040.00	1246012.11	Картометрический метод	0.6	-
330	378017.31	1246019.32	378017.31	1246019.32	Картометрический метод	0.6	-
331	378039.42	1246100.64	378039.42	1246100.64	Геодезический метод	0.1	-
332	378078.13	1246088.44	378078.13	1246088.44	Картометрический метод	0.6	-
333	378092.47	1246084.03	378092.47	1246084.03	Картометрический метод	0.6	-
334	378097.55	1246082.37	378097.55	1246082.37	Картометрический метод	0.6	-
335	378102.89	1246081.13	378102.89	1246081.13	Картометрический метод	0.6	-
336	378099.72	1246074.76	378099.72	1246074.76	Картометрический метод	0.6	-
337	378091.93	1246059.34	378091.93	1246059.34	Картометрический метод	0.6	-
338	378084.50	1246044.79	378084.50	1246044.79	Картометрический метод	0.6	-
339	378076.08	1246028.99	378076.08	1246028.99	Картометрический метод	0.6	-
340	378068.48	1246013.96	378068.48	1246013.96	Картометрический метод	0.6	-
341	378063.86	1246005.44	378063.86	1246005.44	Картометрический метод	0.6	-
328	378062.75	1246005.20	378062.75	1246005.20	Картометрический метод	0.6	-



## 3. Сведения о характерных точках части (частей) границы объекта





Обозначение характерных точек части границы	Существующие координаты, м		Измененные (уточненные) координаты, м		Метод определения координат характерной точки	Средняя квадратическая погрешность положения характерной точки (Mt), м	Описание обозначения точки на местности (при наличии)
	X	Y	X	Y			
1	2	3	4	5	6	7	8
-	-	-	-	-	-	-	

Раздел 4  
План границ объекта



Масштаб 1:10000

Условные обозначения

-  - Вновь образованная часть границы, сведения о которой достаточны для определения ее местоположения
-  - Характерная точка границы, сведения о которой позволяют однозначно определить ее положение на местности
-  - Обозначение характерной точки, местоположение которой не изменилось или было уточнено
-  - Существующая часть границы, имеющиеся в ЕГРН сведения о которой достаточны для определения ее местоположения

Подпись \_\_\_\_\_

Дата " \_\_\_\_ " \_\_\_\_\_ г.

Место для оттиска печати (при наличии) лица, составившего описание местоположения границ объекта

**Текстовое описание местоположения границ населенных пунктов,  
территориальных зон**

Прохождение границы		Описание прохождения границы
от точки	до точки	
1	2	3
1	2	-
2	3	-
3	4	-
4	5	-
5	6	-
6	7	-
7	8	-
8	9	-
9	10	-
10	11	-
11	12	-
12	13	-
13	14	-
14	15	-
15	16	-
16	17	-
17	18	-
18	19	-
19	20	-
20	21	-
21	22	-
22	23	-
23	24	-
24	25	-
25	26	-
26	27	-
27	28	-
28	29	-
29	30	-
30	31	-
31	32	-
32	33	-
33	34	-
34	35	-
35	36	-
36	37	-
37	38	-

**Текстовое описание местоположения границ населенных пунктов,  
территориальных зон**

Прохождение границы		Описание прохождения границы
от точки	до точки	
1	2	3
38	39	-
39	40	-
40	41	-
41	42	-
42	43	-
43	44	-
44	45	-
45	46	-
46	47	-
47	48	-
48	49	-
49	50	-
50	51	-
51	52	-
52	53	-
53	54	-
54	55	-
55	56	-
56	57	-
57	58	-
58	59	-
59	60	-
60	61	-
61	62	-
62	63	-
63	64	-
64	65	-
65	66	-
66	67	-
67	68	-
68	69	-
69	70	-
70	71	-
71	72	-
72	73	-
73	74	-
74	75	-

**Текстовое описание местоположения границ населенных пунктов,  
территориальных зон**

Прохождение границы		Описание прохождения границы
от точки	до точки	
1	2	3
75	76	-
76	77	-
77	78	-
78	79	-
79	80	-
80	81	-
81	82	-
82	83	-
83	84	-
84	85	-
85	86	-
86	87	-
87	88	-
88	89	-
89	90	-
90	91	-
91	92	-
92	93	-
93	94	-
94	95	-
95	96	-
96	97	-
97	98	-
98	99	-
99	100	-
100	101	-
101	102	-
102	103	-
103	104	-
104	105	-
105	106	-
106	107	-
107	108	-
108	109	-
109	110	-
110	111	-
111	112	-

**Текстовое описание местоположения границ населенных пунктов,  
территориальных зон**

Прохождение границы		Описание прохождения границы
от точки	до точки	
1	2	3
112	113	-
113	114	-
114	115	-
115	116	-
116	117	-
117	118	-
118	119	-
119	120	-
120	121	-
121	122	-
122	123	-
123	124	-
124	125	-
125	126	-
126	127	-
127	128	-
128	129	-
129	130	-
130	131	-
131	132	-
132	133	-
133	134	-
134	135	-
135	136	-
136	137	-
137	138	-
138	139	-
139	140	-
140	141	-
141	142	-
142	143	-
143	144	-
144	145	-
145	146	-
146	147	-
147	148	-
148	149	-

**Текстовое описание местоположения границ населенных пунктов,  
территориальных зон**

Прохождение границы		Описание прохождения границы
от точки	до точки	
1	2	3
149	150	-
150	151	-
151	152	-
152	153	-
153	154	-
154	155	-
155	156	-
156	157	-
157	158	-
158	159	-
159	160	-
160	161	-
161	162	-
162	163	-
163	164	-
164	165	-
165	166	-
166	167	-
167	168	-
168	169	-
169	170	-
170	171	-
171	172	-
172	173	-
173	174	-
174	175	-
175	176	-
176	177	-
177	178	-
178	179	-
179	180	-
180	181	-
181	182	-
182	183	-
183	184	-
184	185	-
185	186	-

**Текстовое описание местоположения границ населенных пунктов,  
территориальных зон**

Прохождение границы		Описание прохождения границы
от точки	до точки	
1	2	3
186	187	-
187	188	-
188	189	-
189	190	-
190	191	-
191	192	-
192	193	-
193	194	-
194	195	-
195	196	-
196	197	-
197	198	-
198	199	-
199	200	-
200	201	-
201	202	-
202	203	-
203	204	-
204	205	-
205	206	-
206	207	-
207	208	-
208	209	-
209	210	-
210	211	-
211	212	-
212	213	-
213	214	-
214	215	-
215	216	-
216	217	-
217	218	-
218	219	-
219	220	-
220	221	-
221	222	-
222	223	-



**Текстовое описание местоположения границ населенных пунктов,  
территориальных зон**

Прохождение границы		Описание прохождения границы
от точки	до точки	
1	2	3
223	224	-
224	225	-
225	226	-
226	227	-
227	228	-
228	229	-
229	230	-
230	231	-
231	232	-
232	233	-
233	234	-
234	235	-
235	236	-
236	237	-
237	238	-
238	239	-
239	240	-
240	241	-
241	242	-
242	243	-
243	244	-
244	245	-
245	246	-
246	247	-
247	248	-
248	249	-
249	250	-
250	251	-
251	252	-
252	253	-
253	254	-
254	255	-
255	256	-
256	257	-
257	258	-
258	259	-
259	260	-

**Текстовое описание местоположения границ населенных пунктов,  
территориальных зон**

Прохождение границы		Описание прохождения границы
от точки	до точки	
1	2	3
260	261	-
261	262	-
262	263	-
263	264	-
264	265	-
265	266	-
266	267	-
267	268	-
268	269	-
269	270	-
270	271	-
271	272	-
272	273	-
273	274	-
274	275	-
275	276	-
276	277	-
277	278	-
278	279	-
279	280	-
280	281	-
281	282	-
282	283	-
283	284	-
284	285	-
285	286	-
286	287	-
287	288	-
288	289	-
289	290	-
290	291	-
291	292	-
292	293	-
293	294	-
294	295	-
295	296	-
296	297	-

**Текстовое описание местоположения границ населенных пунктов,  
территориальных зон**

Прохождение границы		Описание прохождения границы
от точки	до точки	
1	2	3
297	298	-
298	299	-
299	300	-
300	301	-
301	302	-
302	303	-
303	304	-
304	305	-
305	306	-
306	307	-
307	308	-
308	309	-
309	310	-
310	311	-
311	312	-
312	313	-
313	314	-
314	315	-
315	316	-
316	317	-
317	318	-
318	319	-
319	320	-
320	321	-
321	322	-
322	323	-
323	324	-
324	325	-
325	326	-
326	327	-
327	1	-
328	329	-
329	330	-
330	331	-
331	332	-
332	333	-
333	334	-

**Текстовое описание местоположения границ населенных пунктов,  
территориальных зон**

<b>Прохождение границы</b>		<b>Описание прохождения границы</b>
<b>от точки</b>	<b>до точки</b>	
<b>1</b>	<b>2</b>	
334	335	-
335	336	-
336	337	-
337	338	-
338	339	-
339	340	-
340	341	-
341	328	-