



<http://инженер21.рф/> e-mail: [inzhenner21@ya.ru](mailto:inzhenner21@ya.ru)  
Россия, Чувашская Республика  
428000 г. Чебоксары, Президентский бульвар, д. 31  
Тел. факс:(8352) 20-44-77

**Заказчик:** Общество с ограниченной ответственностью «ИнтерЭкспо-Трейдинг»

**Место разработки:** Чувашская республика, Батыревский район

**Документация по планировке территории  
(проект планировки и проект межевания территории)  
для размещения линейного объекта «Строительство  
группового водовода Шемуршинского, Батыревского,  
Комсомольского районов Чувашской Республики» (III  
пусковой комплекс**

**Том III: ПРОЕКТ МЕЖЕВАНИЯ ТЕРРИТОРИИ**

**(Основная часть)**

г. Чебоксары  
2021г.



<http://инженер21.рф/> e-mail: [inzhenер21@ya.ru](mailto:inzhenер21@ya.ru)  
Россия, Чувашская Республика  
428000 г. Чебоксары, Президентский бульвар, д. 31  
Тел. факс:(8352) 20-44-77

**Заказчик:** Общество с ограниченной ответственностью «ИнтерЭкспо-Трейдинг»

**Место разработки:** Чувашская республика, Батыревский район

**Документация по планировке территории  
(проект планировки и проект межевания территории)  
для размещения линейного объекта «Строительство  
группового водовода Шемуршинского, Батыревского,  
Комсомольского районов Чувашской Республики» (III  
пусковой комплекс**

**Том III: ПРОЕКТ МЕЖЕВАНИЯ ТЕРРИТОРИИ**

**(Основная часть)**

**Договор № 160 от 06.08.2021г.**

Генеральный директор  
ООО "НПП "Инженер"

Л. И. Токмолаева

г. Чебоксары  
2021г.



## СОДЕРЖАНИЕ

|          |  |    |
|----------|--|----|
| РАЗДЕЛ 1 | ПРОЕКТ МЕЖЕВАНИЯ ТЕРРИТОРИИ. ГРАФИЧЕСКАЯ ЧАСТЬ.  | 5  |
| Лист 1   | Чертеж межевания территории М 1:1000   | 6  |
| РАЗДЕЛ 2 | ПРОЕКТ МЕЖЕВАНИЯ ТЕРРИТОРИИ. ТЕКСТОВАЯ ЧАСТЬ.  | 7  |
| 2.1      | Перечень и сведения о площади образуемых земельных участков  | 7  |
| 2.2      | Перечень координат характерных точек образуемых земельных участков   | 14 |
| 2.3      | Сведения о границах территории, применительно к которой осуществляется подготовка проекта межевания          | 26 |
| 2.4      | Вид разрешенного использования образуемых земельных участков в соответствии с проектом планировки территории | 30 |

|      |         |      |       |         |      |  |  |  |  |  |  |  |  |  |  |  |      |   |
|------|---------|------|-------|---------|------|--|--|--|--|--|--|--|--|--|--|--|------|---|
|      |         |      |       |         |      |  |  |  |  |  |  |  |  |  |  |  | Лист |   |
|      |         |      |       |         |      |  |  |  |  |  |  |  |  |  |  |  |      | 4 |
| Изм. | Кол.уч. | Лист | №док. | Подпись | Дата |  |  |  |  |  |  |  |  |  |  |  |      |   |

**РАЗДЕЛ 1. ПРОЕКТ МЕЖЕВАНИЯ ТЕРРИТОРИИ. ГРАФИЧЕСКАЯ ЧАСТЬ.**

|      |         |      |        |         |      |                       |      |
|------|---------|------|--------|---------|------|-----------------------|------|
|      |         |      |        |         |      | Пояснительная записка | Лист |
|      |         |      |        |         |      |                       | 5    |
| Изм. | Кол.уч. | Лист | № док. | Подпись | Дата |                       |      |

## РАЗДЕЛ 2. ПРОЕКТ МЕЖЕВАНИЯ ТЕРРИТОРИИ. ТЕКСТОВАЯ ЧАСТЬ.

### 2.1. Перечень и сведения о площади образуемых земельных участков

Таблица 1 - Характеристики образуемых (изменяемых) земельных участков и их частей.

| № п/п | Условный номер образуемого ЗУ | Номера характерных точек | Кадастровые номера земельных участков, из которых образуются земельные участки | Площадь, кв.м. | Способ образования ЗУ  | Сведения об отнесении) образуемых земельных участков к территории общего пользования |
|-------|-------------------------------|--------------------------|--|----------------|--|--|
| 1     | 2                             | 3                        |  | 4              | 5  |  |
| 1.    | 21:08:370201:266/чзу1         | 1-8                      | 21:08:370201:266   | 1407           | Образование части ЗУ 21:08:370201:266  | -  |
| 2.    | 21:08:360401:3/чзу1           | 2,9-15,4,3               | 21:08:360401:3   | 326            | Образование части ЗУ 21:08:360401:3  | -  |
| 3.    | ЗУ1                           | 14,13,16,17              | -  | 59             | Образование из земель, находящихся в государственной или муниципальной собственности | -  |
| 4.    | 21:08:360101:33/чзу1          | 18,19,20,21,22,17,16     | 21:08:360101:33  | 407            | Образование части ЗУ 21:08:360101:33   | -  |
| 5.    | ЗУ2                           | 21,42,23,38,1,22         | -  | 18             | Образование из земель, находящихся в государственной или муниципальной собственности | -  |
| 6.    | 21:08:370201:180/чзу1         | 19,24-33,20              | 21:08:370201:180   | 1819           | Образование части ЗУ 21:08:370201:180  | -  |
| 7.    | 21:08:450101:41/чзу1          | 20,34-42,21              | 21:08:450101:41  | 4091           | Образование части ЗУ 21:08:450101:41   | -  |
| 8.    | ЗУ3                           | 32,43-45,36-34,20,33     | -  | 243            | Образование из земель, находящихся в государственной или муниципальной собственности | -  |
| 9.    | 21:08:450101:42/чзу1          | 45-43,46-64              | 21:08:450101:42  | 8699           | Образование части ЗУ 21:08:450101:42   | -  |
| 10.   | ЗУ4                           | 47,382-384,49,48         | -  | 37             | Образование из земель, находящихся в государственной или муниципальной собственности | -  |

|      |         |      |        |         |      |                       |      |
|------|---------|------|--------|---------|------|-----------------------|------|
|      |         |      |        |         |      | Пояснительная записка | Лист |
| Изм. | Кол.уч. | Лист | № док. | Подпись | Дата |                       | 7    |

|     |                           |                             |                  |      |  |   |
|-----|---------------------------|-----------------------------|------------------|------|--|---|
| 11. | 21:08:370201:180/<br>чзу2 | 382,385,386,<br>,384,383    | 21:08:370201:180 | 520  | Образование части<br>ЗУ 21:08:370201:180   | - |
| 12. | 21:08:370201:180/<br>чзу3 | 65-69                       | 21:08:370201:180 | 816  | Образование части<br>ЗУ 21:08:370201:180   | - |
| 13. | ЗУ5                       | 53,65,69,68,<br>70-84,56-54 | -                | 8835 | Образование из<br>земель, находящихся<br>в государственной<br>или муниципальной<br>собственности | - |
| 14. | 21:08:370301:372/<br>чзу1 | 85-93,72-<br>70,68,67       | 21:08:370301:372 | 6376 | Образование части<br>ЗУ 21:08:370301:372   | - |
| 15. | ЗУ21                      | 94-98,88                    | -                | 2828 | Образование из<br>земель, находящихся<br>в государственной<br>или муниципальной<br>собственности | - |
| 16. | 21:08:370301:372/<br>чзу2 | 74,99-<br>105,75            | 21:08:370301:372 | 5969 | Образование части<br>ЗУ 21:08:370301:372   | - |
| 17. | ЗУ6                       | 105-108,75                  | -                | 2192 | Образование из<br>земель, находящихся<br>в государственной<br>или муниципальной<br>собственности | - |
| 18. | ЗУ7                       | 109-<br>114,104,103         | -                | 3302 | Образование из<br>земель, находящихся<br>в государственной<br>или муниципальной<br>собственности | - |
| 19. | ЗУ8                       | 111,115-<br>118,112         | -                | 1984 | Образование из<br>земель, находящихся<br>в государственной<br>или муниципальной<br>собственности | - |
| 20. | 21:08:370301:394/<br>чзу1 | 116,119-<br>124,117         | 21:08:370301:394 | 1512 | Образование части<br>ЗУ 21:08:370301:394   | - |
| 21. | ЗУ9                       | 125-<br>127,123-121         | -                | 12   | Образование из<br>земель, находящихся<br>в государственной<br>или муниципальной<br>собственности | - |
| 22. | 21:08:370301:396/<br>чзу1 | 128-<br>132,127-125         | 21:08:370301:396 | 3791 | Образование части<br>ЗУ 21:08:370301:396   | - |
| 23. | ЗУ10                      | 133-<br>140,131,130         | -                | 3819 | Образование из<br>земель, находящихся<br>в государственной<br>или муниципальной<br>собственности | - |
| 24. | ЗУ11                      | 141,142,136<br>-133         | -                | 633  | Образование из<br>земель, находящихся<br>в государственной<br>или муниципальной<br>собственности | - |

|      |         |      |        |         |      |                       |  |      |
|------|---------|------|--------|---------|------|-----------------------|--|------|
|      |         |      |        |         |      | Пояснительная записка |  | Лист |
| Изм. | Кол.уч. | Лист | № док. | Подпись | Дата |                       |  | 8    |

|     |                             |  |                  |       |  |   |
|-----|-----------------------------|--|------------------|-------|--|---|
| 25. | 21:08:380201:745/<br>2/чзу1 | 139,138,143,<br>140  | 21:08:380201:745 | 371   | Образование части<br>ЗУ 21:08:380201:745   | - |
| 26. | 21:08:380201:465/<br>чзу    | 138,137,144-<br>148,143  | 21:08:380201:465 | 9171  | Образование части<br>ЗУ 21:08:380201:465   | - |
| 27. | ЗУ12                        | 145,149,150,<br>146  | -                | 60    | Образование из<br>земель, находящихся<br>в государственной<br>или муниципальной<br>собственности | - |
| 28. | ЗУ13                        | 151,152,150  | -                | 5     | Образование из<br>земель, находящихся<br>в государственной<br>или муниципальной<br>собственности | - |
| 29. | 21:08:380201:416/<br>чзу1   | 149,153-<br>156,152,151  | 21:08:380201:416 | 7381  | Образование части<br>ЗУ 21:08:380201:416   | - |
| 30. | ЗУ14                        | 154,157-<br>160,155  | -                | 41    | Образование из<br>земель, находящихся<br>в государственной<br>или муниципальной<br>собственности | - |
| 31. | 21:08:380201:469/<br>чзу1   | 159,158,161-<br>164  | 21:08:380201:469 | 5433  | Образование части<br>ЗУ 21:08:380201:469   | - |
| 32. | ЗУ15                        | 163,170,182,<br>177,185,19<br>3,201,200,2<br>07,215,387,<br>221,232,238<br>,240-<br>248,250,251<br>,234-<br>232,228,224<br>,222,217,21<br>6,212,210,2<br>08,195194,1<br>90,188,187,<br>178,177,175<br>,173,171,16<br>6-164 | -                | 11213 | Образование из<br>земель, находящихся<br>в государственной<br>или муниципальной<br>собственности | - |
| 33. | 21:08:380201:454/<br>чзу1   | 165-168  | 21:08:380201:454 | 234   | Образование части<br>21:08:380201:454  | - |
| 34. | 21:08:380201:455/<br>чзу1   | 171,172,167,<br>166  | 21:08:380201:455 | 180   | Образование части<br>21:08:380201:455  | - |
| 35. | 21:08:380201:470/<br>чзу1   | 162,169,170,<br>163  | 21:08:380201:470 | 262   | Образование части<br>21:08:380201:470  | - |
| 36. | 21:08:380201:453/<br>чзу1   | 174,172,171,<br>173  | 21:08:380201:453 | 121   | Образование части<br>21:08:380201:453  | - |

|                       |         |      |        |         |      |      |
|-----------------------|---------|------|--------|---------|------|------|
|                       |         |      |        |         |      | Лист |
| Пояснительная записка |         |      |        |         |      | 9    |
| Изм.                  | Кол.уч. | Лист | № док. | Подпись | Дата |      |



|     |                           |                     |                  |     |                                       |   |
|-----|---------------------------|---------------------|------------------|-----|---------------------------------------|---|
| 37. | 21:08:380201:492/<br>чзу1 | 175,176,174,<br>173 | 21:08:380201:492 | 183 | Образование части<br>21:08:380201:492 | - |
| 38. | 21:08:380201:466/<br>чзу1 | 181,182,170,<br>169 | 21:08:380201:466 | 261 | Образование части<br>21:08:380201:466 | - |
| 39. | 21:08:380201:493/<br>чзу1 | 175,177-<br>180,176 | 21:08:380201:493 | 123 | Образование части<br>21:08:380201:493 | - |
| 40. | 21:08:380201:496/<br>чзу1 | 187,188,179,<br>178 | 21:08:380201:496 | 62  | Образование части<br>21:08:380201:496 | - |
| 41. | 21:08:380201:497/<br>чзу1 | 388,189-187         | 21:08:380201:497 | 62  | Образование части<br>21:08:380201:497 | - |
| 42. | 21:08:380201:468/<br>чзу1 | 183-<br>186,182,181 | 21:08:380201:468 | 257 | Образование части<br>21:08:380201:468 | - |
| 43. | 21:08:380201:500/<br>чзу1 | 190,191,185,<br>184 | 21:08:380201:500 | 124 | Образование части<br>21:08:380201:500 | - |
| 44. | 21:08:380201:467/<br>чзу1 | 192,193,185,<br>184 | 21:08:380201:467 | 85  | Образование части<br>21:08:380201:467 | - |
| 45. | 21:08:380201:502/<br>чзу1 | 194-<br>197,191,190 | 21:08:380201:502 | 126 | Образование части<br>21:08:380201:502 | - |
| 46. | 21:08:380201:506/<br>чзу1 | 195,202,203,<br>196 | 21:08:380201:506 | 128 | Образование части<br>21:08:380201:506 | - |
| 47. | 21:08:380201:538/<br>чзу1 | 198-<br>201,193,193 | 21:08:380201:538 | 254 | Образование части<br>21:08:380201:538 | - |
| 48. | 21:08:380201:421/<br>чзу1 | 206,207,200,<br>199 | 21:08:380201:421 | 167 | Образование части<br>21:08:380201:421 | - |
| 49. | 21:08:380201:518/<br>чзу1 | 202,204,205,<br>203 | 21:08:380201:518 | 129 | Образование части<br>21:08:380201:518 | - |
| 50. | 21:08:380201:565/<br>чзу1 | 208,209,205,<br>204 | 21:08:380201:565 | 65  | Образование части<br>21:08:380201:565 | - |
| 51. | 21:08:380201:577/<br>чзу1 | 210,211,209,<br>207 | 21:08:380201:577 | 98  | Образование части<br>21:08:380201:577 | - |
| 52. | 21:08:380201:579/<br>чзу1 | 212,213,211,<br>210 | 21:08:380201:579 | 114 | Образование части<br>21:08:380201:579 | - |

|      |         |      |        |         |      |                       |      |
|------|---------|------|--------|---------|------|-----------------------|------|
|      |         |      |        |         |      | Пояснительная записка | Лист |
| Изм. | Кол.уч. | Лист | № док. | Подпись | Дата |                       | 10   |

|     |                              |   |                       |       |  |   |
|-----|------------------------------|---|-----------------------|-------|--|---|
| 53. | 21:08:380201:423/<br>чзу1    | 206,214,215<br>,207                     | 21:08:380201:423      | 248   | Образование части<br>21:08:380201:423  | - |
| 54. | 21:08:380201:567/<br>чзу1    | 213,212,216<br>-219                     | 21:08:380201:567      | 171   | Образование части<br>21:08:380201:567  | - |
| 55. | 21:08:380201:422/<br>чзу1    | 213,212,216<br>-219                     | 21:08:380201:422      | 242   | Образование части<br>21:08:380201:422  | - |
| 56. | 21:08:380201:569/<br>чзу1    | 222,223,218<br>,217                     | 21:08:380201:569      | 171   | Образование части<br>21:08:380201:569  | - |
| 57. | 21:08:380201:442/<br>чзу1    | 226,227,221<br>,220                     | 21:08:380201:442      | 244   | Образование части<br>21:08:380201:442  | - |
| 58. | 21:08:380201:570/<br>чзу1    | 222,224,225<br>,223                     | 21:08:380201:570      | 107   | Образование части<br>21:08:380201:570  | - |
| 59. | 21:08:380201:573/<br>чзу     | 224,228,229<br>,225                     | 21:08:380201:573      | 110   | Образование части<br>21:08:380201:573  | - |
| 60. | 21:08:380201:461/<br>чзу1    | 230,231,227<br>,226                     | 21:08:380201:461      | 81    | Образование части<br>21:08:380201:461  | - |
| 61. | 21:08:380201:738/<br>3/чзу1  | 232-<br>235,229,228                     | 21:08:380201:738      | 130   | Образование части<br>21:08:380201:738  | - |
| 62. | 21:08:380201:738/<br>1/чзу1  | 236-<br>239,231,230                     | 21:08:380201:738      | 80    | Образование части<br>21:08:380201:738  | - |
| 63. | 21:08:380201:744/<br>чзу1    | 240,233,237                             | 21:08:380201:744      | 36    | Образование части<br>21:08:380201:744  | - |
| 64. | ЗУ16                         | 252-<br>254,246-244                     | -                     | 656   | Образование из<br>земель, находящихся<br>в государственной<br>или муниципальной<br>собственности | - |
| 65. | 21:08:000000:4424<br>/2/чзу1 | 252,255-<br>266,254,253                 | 21:08:000000:442<br>4 | 10993 | Образование части<br>21:08:000000:4424   | - |
| 66. | ЗУ17                         | 267-<br>304,347,305<br>-<br>318,262,261 | -                     | 12586 | Образование из<br>земель, находящихся<br>в государственной<br>или муниципальной<br>собственности | - |
| 67. | 21:08:390101:63/ч<br>зу1     | 319-<br>321,270-268                     | 21:08:390101:63       | 223   | Образование части<br>21:08:390101:63   | - |

|      |         |      |        |         |                       |      |
|------|---------|------|--------|---------|-----------------------|------|
|      |         |      |        |         | Пояснительная записка | Лист |
| Изм. | Кол.уч. | Лист | № док. | Подпись | Дата                  | 11   |

|     |                           |   |                  |      |                                       |   |
|-----|---------------------------|---|------------------|------|---------------------------------------|---|
| 68. | 21:08:390101:108/<br>чзу1 | 322,333,334<br>,274-<br>270,321             | 21:08:390101:108 | 440  | Образование части<br>21:08:390101:108 | - |
| 69. | 21:08:390101:119/<br>чзу1 | 316,314,312<br>-309,335-<br>337,389,390     | 21:08:390101:119 | 604  | Образование части<br>21:08:390101:119 | - |
| 70. | 21:08:390101:157/<br>чзу1 | 309,308,343<br>,335                         | 21:08:390101:157 | 372  | Образование части<br>21:08:390101:157 | - |
| 71. | 21:08:390101:109/<br>чзу1 | 334,338-<br>342,228,280<br>-278,276-<br>274 | 21:08:390101:109 | 2750 | Образование части<br>21:08:390101:109 | - |
| 72. | 21:08:390101:51/ч<br>зу1  | 308,307,344<br>,343                         | 21:08:390101:51  | 142  | Образование части<br>21:08:390101:51  | - |
| 73. | 21:08:390101:49/ч<br>зу1  | 307,306,345<br>,344                         | 21:08:390101:49  | 61   | Образование части<br>21:08:390101:49  | - |
| 74. | 21:08:390101:47/ч<br>зу1  | 306,305,346<br>,345                         | 21:08:390101:47  | 197  | Образование части<br>21:08:390101:47  | - |
| 75. | 21:08:390101:52/ч<br>зу1  | 305,347,304<br>,348,346                     | 21:08:390101:52  | 117  | Образование части<br>21:08:390101:52  | - |
| 76. | 21:08:390101:27/ч<br>зу1  | 304,303,349<br>,348                         | 21:08:390101:27  | 207  | Образование части<br>21:08:390101:27  | - |
| 77. | 21:08:390101:41/ч<br>зу1  | 303,302,350<br>,349                         | 21:08:390101:41  | 188  | Образование части<br>21:08:390101:41  | - |
| 78. | 21:08:390101:40/ч<br>зу1  | 302,301,351<br>,350                         | 21:08:390101:40  | 89   | Образование части<br>21:08:390101:40  | - |
| 79. | 21:08:390101:36/ч<br>зу1  | 301,300,352<br>,351                         | 21:08:390101:36  | 37   | Образование части<br>21:08:390101:36  | - |
| 80. | 21:08:390101:30/ч<br>зу1  | 300,299,353<br>,352                         | 21:08:390101:30  | 37   | Образование части<br>21:08:390101:30  | - |
| 81. | 21:08:390101:37/ч<br>зу1  | 299,298,354<br>,353                         | 21:08:390101:37  | 36   | Образование части<br>21:08:390101:37  | - |
| 82. | 21:08:390101:39/ч<br>зу1  | 328,297,355<br>,354                         | 21:08:390101:39  | 36   | Образование части<br>21:08:390101:39  | - |
| 83. | 21:08:390101:32/ч<br>зу1  | 297,296,356<br>,355                         | 21:08:390101:32  | 36   | Образование части<br>21:08:390101:32  | - |

|      |         |      |        |         |      |                       |      |
|------|---------|------|--------|---------|------|-----------------------|------|
|      |         |      |        |         |      | Пояснительная записка | Лист |
| Изм. | Кол.уч. | Лист | № док. | Подпись | Дата |                       | 12   |

|     |                           |                     |                  |      |  |   |
|-----|---------------------------|---------------------|------------------|------|--|---|
| 84. | 21:08:390101:33/ч<br>зу1  | 296,295,357<br>,356 | 21:08:390101:33  | 36   | Образование части<br>21:08:390101:33   | - |
| 85. | 21:08:390101:35/ч<br>зу1  | 295,294,358<br>,357 | 21:08:390101:35  |      | Образование части<br>21:08:390101:35   | - |
| 86. | 21:08:390101:34/ч<br>зу1  | 294,293,359<br>,358 | 21:08:390101:34  | 36   | Образование части<br>21:08:390101:34   | - |
| 87. | 21:08:390101:38/ч<br>зу1  | 293,292,360<br>,359 | 21:08:390101:38  | 36   | Образование части<br>21:08:390101:38   | - |
| 88. | 21:08:390101:31/ч<br>зу1  | 292,291,361<br>,360 | 21:08:390101:31  | 35   | Образование части<br>21:08:390101:31   | - |
| 89. | 21:08:390101:29/ч<br>зу1  | 291,290,289<br>,361 | 21:08:390101:29  | 153  | Образование части<br>21:08:390101:29   | - |
| 90. | ЗУ18                      | 286-<br>284,362,363 | -                | 620  | Образование из<br>земель, находящихся<br>в государственной<br>или муниципальной<br>собственности | - |
| 91. | 21:08:000000:257/<br>чзу1 | 364,365,363<br>,362 | 21:08:000000:257 | 200  | Образование части<br>21:08:000000:257  | - |
| 92. | 21:08:390401:79/ч<br>зу1  | 366-<br>372,365,364 | 21:08:390401:79  | 1660 | Образование части<br>21:08:390401:79   | - |
| 93. | ЗУ19                      | 370,373-<br>378,371 | -                | 5742 | Образование из<br>земель, находящихся<br>в государственной<br>или муниципальной<br>собственности | - |
| 94. | 21:08:000000:257/<br>чзу2 | 375,378-376         | 21:08:000000:257 | 915  | Образование части<br>21:08:000000:257  | - |
| 95. | ЗУ20                      | 367,379,380<br>,368 | -                | 136  | Образование из<br>земель, находящихся<br>в государственной<br>или муниципальной<br>собственности | - |

Образуемые земельные участки, которые будут отнесены к территориям общего пользования или имуществу общего пользования, отсутствуют.

Подготовка проекта межевания территории осуществляется в целях определения местоположения границ образуемых и (или) изменяемых земельных участков, не относящихся к лесным участкам. Границы лесничеств, лесопарков, участковых лесничеств, лесных кварталов, лесотаксационных выделов или частей

|      |         |      |        |         |      |                       |            |
|------|---------|------|--------|---------|------|-----------------------|------------|
|      |         |      |        |         |      | Пояснительная записка | Лист<br>13 |
| Изм. | Кол.уч. | Лист | № док. | Подпись | Дата |                       |            |

лесотаксационных выделов, отсутствуют.

Условные номера образуемых земельных участков, кадастровые номера или иные ранее присвоенные государственные учетные номера существующих земельных участков, в отношении которых предполагаются их резервирование и (или) изъятие для государственных или муниципальных нужд, их адреса или описание местоположения, перечень и адреса расположенных на таких земельных участках объектов недвижимого имущества, отсутствуют.

Существующие земельные участки, на которых линейный объект может быть размещен на условиях сервитута, публичного сервитута, их адреса или описание местоположения, перечень и адреса расположенных на таких земельных участках объектов недвижимого имущества, отсутствуют.

Категория образуемых земельных участков:

- земли сельскохозяйственного назначения

Сведения о необходимости перевода земельных участков из состава земель одной категории в другую, в связи с размещением линейного объекта, отсутствуют.

## 2.2. Перечень координат характерных точек образуемых земельных участков.

21:08:370201:266/чзу1

| № точек | Координаты |            |
|---------|------------|------------|
|         | X          | Y          |
| 1       | 280366.64  | 1258412.26 |
| 2       | 280366.87  | 1258540.00 |
| 3       | 280328.66  | 1258539.97 |
| 4       | 280328.63  | 1258535.38 |
| 5       | 280335.27  | 1258535.44 |
| 6       | 280347.81  | 1258535.38 |
| 7       | 280356.86  | 1258535.40 |
| 8       | 280356.64  | 1258412.28 |
| 1       | 280366.64  | 1258412.26 |

Площадь участка 1407 кв.м.

21:08:360401:3/чзу1

| № точек | Координаты |            |
|---------|------------|------------|
|         | X          | Y          |
| 2       | 280366.87  | 1258540.00 |
| 9       | 280366.88  | 1258545.42 |
| 10      | 280347.82  | 1258545.38 |
| 11      | 280335.24  | 1258545.44 |
| 12      | 280326.27  | 1258545.36 |

|    |           |            |
|----|-----------|------------|
| 13 | 280316.99 | 1258547.29 |
| 14 | 280316.93 | 1258537.09 |
| 15 | 280325.29 | 1258535.35 |
| 4  | 280328.63 | 1258535.38 |
| 3  | 280328.66 | 1258539.97 |
| 2  | 280366.87 | 1258540.00 |

Площадь участка 326 кв.м.

ЗУ1

| № точек | Координаты |            |
|---------|------------|------------|
|         | X          | Y          |
| 14      | 280316.93  | 1258537.09 |
| 13      | 280316.99  | 1258547.29 |
| 16      | 280311.27  | 1258548.48 |
| 17      | 280311.17  | 1258538.29 |
| 14      | 280316.93  | 1258537.09 |

Площадь участка 59 кв.м.

21:08:360101:33/чзу1

| № точек | Координаты |            |
|---------|------------|------------|
|         | X          | Y          |
| 18      | 280283.73  | 1258554.21 |
| 19      | 280283.97  | 1258572.97 |

|      |         |      |        |         |      |                       |      |
|------|---------|------|--------|---------|------|-----------------------|------|
| Изм. | Кол.уч. | Лист | № док. | Подпись | Дата | Пояснительная записка | Лист |
|      |         |      |        |         |      |                       | 14   |

|    |           |            |
|----|-----------|------------|
| 20 | 280279.51 | 1258572.93 |
| 21 | 280279.28 | 1258548.48 |
| 22 | 280279.25 | 1258544.93 |
| 17 | 280311.17 | 1258538.29 |
| 16 | 280311.27 | 1258548.48 |
| 18 | 280283.73 | 1258554.21 |

Площадь участка 407 кв.м.

ЗУ2

| №<br>точек | Координаты |            |
|------------|------------|------------|
|            | X          | Y          |
| 21         | 280279.28  | 1258548.48 |
| 42         | 280273.65  | 1258548.61 |
| 23         | 280273.62  | 1258545.61 |
| 381        | 280276.28  | 1258545.55 |
| 22         | 280279.25  | 1258544.93 |
| 21         | 280279.28  | 1258548.48 |

Площадь участка 18 кв.м.

21:08:370201:180/чзу1

| №<br>точек | Координаты |            |
|------------|------------|------------|
|            | X          | Y          |
| 19         | 280283.97  | 1258572.97 |
| 24         | 280284.10  | 1258583.00 |
| 25         | 280284.53  | 1258615.93 |
| 26         | 280284.96  | 1258707.91 |
| 27         | 280285.39  | 1258799.88 |
| 28         | 280285.74  | 1258873.53 |
| 29         | 280288.17  | 1259059.77 |
| 30         | 280289.75  | 1259181.20 |
| 31         | 280289.28  | 1259193.62 |
| 32         | 280287.32  | 1259245.04 |
| 33         | 280284.21  | 1258895.82 |
| 20         | 280279.51  | 1258572.93 |
| 19         | 280283.97  | 1258572.97 |

Площадь участка 1819 кв.м.

21:08:450101:41/чзу1

| №<br>точек | Координаты |            |
|------------|------------|------------|
|            | X          | Y          |
| 20         | 280279.51  | 1258572.93 |
| 34         | 280284.01  | 1258895.95 |
| 35         | 280285.77  | 1259144.24 |
| 36         | 280279.28  | 1259143.62 |
| 37         | 280275.74  | 1258873.61 |
| 38         | 280275.39  | 1258799.92 |

|    |           |            |
|----|-----------|------------|
| 39 | 280274.96 | 1258707.96 |
| 40 | 280274.53 | 1258616.01 |
| 41 | 280274.10 | 1258583.13 |
| 42 | 280273.65 | 1258548.61 |
| 21 | 280279.28 | 1258548.48 |
| 20 | 280279.51 | 1258572.93 |

Площадь участка 4091 кв.м.

ЗУ3

| №<br>точек | Координаты |            |
|------------|------------|------------|
|            | X          | Y          |
| 32         | 280287.32  | 1259245.04 |
| 43         | 280287.01  | 1259253.28 |
| 44         | 280285.77  | 1259151.16 |
| 45         | 280279.38  | 1259150.68 |
| 36         | 280279.28  | 1259143.62 |
| 35         | 280285.77  | 1259144.24 |
| 34         | 280284.01  | 1258895.95 |
| 20         | 280279.51  | 1258572.92 |
| 33         | 280284.21  | 1258895.82 |
| 32         | 280287.32  | 1259245.04 |

Площадь участка 243 кв.м.

21:08:450101:42/чзу1

| №<br>точек | Координаты |            |
|------------|------------|------------|
|            | X          | Y          |
| 45         | 280279.38  | 1259150.68 |
| 44         | 280285.77  | 1259151.16 |
| 43         | 280287.01  | 1259253.28 |
| 46         | 280285.27  | 1259298.93 |
| 47         | 280287.82  | 1259317.56 |
| 48         | 280290.28  | 1259470.05 |
| 49         | 280293.22  | 1259499.93 |
| 50         | 280292.74  | 1259541.63 |
| 51         | 280321.80  | 1259773.17 |
| 52         | 280325.01  | 1259805.76 |
| 53         | 280347.12  | 1259925.51 |
| 54         | 280373.71  | 1260118.81 |
| 55         | 280379.44  | 1260163.07 |
| 56         | 280373.43  | 1260163.67 |
| 57         | 280349.92  | 1259995.75 |
| 58         | 280315.10  | 1259807.16 |
| 59         | 280311.86  | 1259774.28 |
| 60         | 280282.73  | 1259542.19 |
| 61         | 280283.56  | 1259470.85 |
| 62         | 280282.51  | 1259352.57 |

|      |         |      |       |         |      |
|------|---------|------|-------|---------|------|
|      |         |      |       |         |      |
| Изм. | Кол.уч. | Лист | №док. | Подпись | Дата |

Пояснительная записка

Лист

14

|    |           |            |
|----|-----------|------------|
| 63 | 280275.25 | 1259299.42 |
| 64 | 280279.77 | 1259180.66 |
| 45 | 280279.38 | 1259150.68 |

Площадь участка 8699 кв.м.

### ЗУ4

| № точек | Координаты |            |
|---------|------------|------------|
|         | X          | Y          |
| 47      | 280287.82  | 1259317.56 |
| 382     | 280288.05  | 1259319.24 |
| 383     | 280290.48  | 1259469.91 |
| 384     | 280293.25  | 1259497.99 |
| 49      | 280293.22  | 1259499.93 |
| 48      | 280290.28  | 1259470.05 |
| 47      | 280287.82  | 1259317.56 |

Площадь участка 37 кв.м.

### 21:08:370201:180/чзу2

| № точек | Координаты |            |
|---------|------------|------------|
|         | X          | Y          |
| 382     | 280288.05  | 1259319.24 |
| 385     | 280292.50  | 1259351.85 |
| 386     | 280293.56  | 1259470.87 |
| 384     | 280293.25  | 1259497.99 |
| 383     | 280290.48  | 1259469.91 |
| 382     | 280288.05  | 1259319.24 |

Площадь участка 520 кв.м.

### 21:08:370201:180/чзу3

| № точек | Координаты |            |
|---------|------------|------------|
|         | X          | Y          |
| 65      | 280348.01  | 1259930.33 |
| 66      | 280359.82  | 1259994.14 |
| 67      | 280390.11  | 1260210.69 |
| 68      | 280386.41  | 1260210.89 |
| 69      | 280373.92  | 1260118.66 |
| 65      | 280348.01  | 1259930.33 |

Площадь участка 816 кв.м.

### ЗУ5

| № точек | Координаты |            |
|---------|------------|------------|
|         | X          | Y          |
| 53      | 280347.12  | 1259925.51 |
| 65      | 280348.01  | 1259930.33 |
| 69      | 280373.92  | 1260118.66 |
| 68      | 280386.41  | 1260210.89 |

|    |           |            |
|----|-----------|------------|
| 70 | 280464.82 | 1260789.98 |
| 71 | 280474.71 | 1260898.76 |
| 72 | 280496.57 | 1261589.81 |
| 73 | 280496.65 | 1261596.77 |
| 74 | 280498.15 | 1261639.68 |
| 75 | 280499.33 | 1261676.67 |
| 76 | 280488.20 | 1261641.37 |
| 77 | 280486.66 | 1261597.00 |
| 78 | 280482.46 | 1261238.50 |
| 79 | 280481.13 | 1261196.72 |
| 80 | 280475.71 | 1261121.03 |
| 81 | 280463.26 | 1260830.88 |
| 82 | 280424.62 | 1260515.45 |
| 83 | 280419.63 | 1260478.58 |
| 84 | 280381.31 | 1260219.92 |
| 56 | 280373.43 | 1260163.67 |
| 55 | 280379.44 | 1260163.07 |
| 54 | 280373.71 | 1260118.81 |
| 53 | 280347.12 | 1259925.51 |

Площадь участка 8835 кв.м.

### 21:08:370301:372/чзу1

| № точек | Координаты |            |
|---------|------------|------------|
|         | X          | Y          |
| 85      | 280390.56  | 1260213.91 |
| 86      | 280417.36  | 1260212.08 |
| 87      | 280418.87  | 1260212.22 |
| 88      | 280420.18  | 1260221.91 |
| 89      | 280392.00  | 1260223.83 |
| 90      | 280432.29  | 1260495.78 |
| 91      | 280473.24  | 1260830.06 |
| 92      | 280485.69  | 1261120.45 |
| 93      | 280492.13  | 1261210.17 |
| 72      | 280496.57  | 1261589.81 |
| 71      | 280474.71  | 1260898.76 |
| 70      | 280464.82  | 1260789.98 |
| 68      | 280386.41  | 1260210.89 |
| 67      | 280390.11  | 1260210.69 |
| 85      | 280390.56  | 1260213.91 |

Площадь участка 6376 кв.м.

### ЗУ21

| № точек | Координаты |            |
|---------|------------|------------|
|         | X          | Y          |
| 94      | 280418.84  | 1260211.98 |
| 95      | 280436.86  | 1260210.75 |

|      |         |      |       |         |      |
|------|---------|------|-------|---------|------|
|      |         |      |       |         |      |
| Изм. | Кол.уч. | Лист | №док. | Подпись | Дата |

Пояснительная записка

Лист

15

|    |           |            |
|----|-----------|------------|
| 96 | 280697.78 | 1260261.12 |
| 97 | 280696.87 | 1260271.13 |
| 98 | 280436.24 | 1260220.82 |
| 88 | 280420.18 | 1260221.91 |
| 94 | 280418.84 | 1260211.98 |

Площадь участка 2828 кв.м.

21:08:370301:372/чзу2

| № точек | Координаты |            |
|---------|------------|------------|
|         | X          | Y          |
| 74      | 280498.15  | 1261639.68 |
| 99      | 280509.21  | 1261675.02 |
| 100     | 280521.99  | 1262182.14 |
| 101     | 280523.93  | 1262259.08 |
| 102     | 280526.32  | 1262436.52 |
| 103     | 280555.57  | 1262439.29 |
| 104     | 280555.89  | 1262449.36 |
| 105     | 280523.79  | 1262446.32 |
| 75      | 280499.33  | 1261676.67 |
| 74      | 280498.15  | 1261639.68 |

Площадь участка 5969 кв.м.

ЗУ6

| № точек | Координаты |            |
|---------|------------|------------|
|         | X          | Y          |
| 105     | 280523.79  | 1262446.32 |
| 106     | 280516.44  | 1262445.63 |
| 107     | 280513.93  | 1262259.27 |
| 108     | 280512.00  | 1262182.39 |
| 75      | 280499.33  | 1261676.67 |
| 105     | 280523.79  | 1262446.32 |

Площадь участка 2192 кв.м.

ЗУ7

| № точек | Координаты |            |
|---------|------------|------------|
|         | X          | Y          |
| 109     | 280643.57  | 1262447.62 |
| 110     | 280873.57  | 1262494.10 |
| 111     | 280879.97  | 1262509.82 |
| 112     | 280868.31  | 1262507.71 |
| 113     | 280866.33  | 1262502.84 |
| 114     | 280642.11  | 1262457.52 |
| 104     | 280555.89  | 1262449.36 |
| 103     | 280555.57  | 1262439.29 |
| 109     | 280643.57  | 1262447.62 |

Площадь участка 3302 кв.м.

ЗУ8

| № точек | Координаты |            |
|---------|------------|------------|
|         | X          | Y          |
| 111     | 280879.97  | 1262509.82 |
| 115     | 280890.16  | 1262534.84 |
| 116     | 281052.55  | 1262561.41 |
| 117     | 281047.21  | 1262570.67 |
| 118     | 280883.01  | 1262543.80 |
| 112     | 280868.31  | 1262507.71 |
| 111     | 280879.97  | 1262509.82 |

Площадь участка 1984 кв.м.

21:08:370301:394/чзу1

| № точек | Координаты |            |
|---------|------------|------------|
|         | X          | Y          |
| 116     | 281052.55  | 1262561.41 |
| 119     | 281084.92  | 1262566.71 |
| 120     | 281085.09  | 1262565.51 |
| 121     | 281181.92  | 1262578.73 |
| 122     | 281183.31  | 1262580.31 |
| 123     | 281183.45  | 1262590.71 |
| 124     | 281102.60  | 1262579.73 |
| 117     | 281047.21  | 1262570.67 |
| 116     | 281052.55  | 1262561.41 |

Площадь участка 1512 кв.м.

ЗУ9

| № точек | Координаты |            |
|---------|------------|------------|
|         | X          | Y          |
| 125     | 281183.43  | 1262578.93 |
| 126     | 281184.31  | 1262579.93 |
| 127     | 281184.46  | 1262590.84 |
| 123     | 281183.45  | 1262590.71 |
| 122     | 281183.31  | 1262580.31 |
| 121     | 281181.92  | 1262578.73 |
| 125     | 281183.43  | 1262578.93 |

Площадь участка 12 кв.м.

21:08:370301:396/чзу1

| № точек | Координаты |            |
|---------|------------|------------|
|         | X          | Y          |
| 128     | 281292.76  | 1262593.85 |
| 129     | 281292.58  | 1262595.15 |
| 130     | 281541.71  | 1262627.60 |
| 131     | 281544.98  | 1262638.11 |

|      |         |      |        |         |      |
|------|---------|------|--------|---------|------|
| Изм. | Кол.уч. | Лист | № док. | Подпись | Дата |
|------|---------|------|--------|---------|------|

Пояснительная записка

Лист

16



|     |           |            |
|-----|-----------|------------|
| 132 | 281240.04 | 1262598.39 |
| 127 | 281184.46 | 1262590.84 |
| 126 | 281184.31 | 1262579.93 |
| 125 | 281183.43 | 1262578.93 |
| 128 | 281292.76 | 1262593.85 |

Площадь участка 3791 кв.м.

ЗУ10

| №;<br>точек | Координаты |            |
|-------------|------------|------------|
|             | X          | Y          |
| 133         | 281824.00  | 1262664.36 |
| 134         | 281847.04  | 1262668.93 |
| 135         | 282020.01  | 1262696.03 |
| 136         | 282042.15  | 1262700.04 |
| 137         | 282041.04  | 1262706.88 |
| 138         | 281950.34  | 1262686.55 |
| 139         | 281887.05  | 1262679.49 |
| 140         | 281803.14  | 1262671.73 |
| 131         | 281544.98  | 1262638.11 |
| 130         | 281541.71  | 1262627.60 |
| 133         | 281824.00  | 1262664.36 |

Площадь участка 3819 кв.м.

ЗУ11

| №<br>точек | Координаты |            |
|------------|------------|------------|
|            | X          | Y          |
| 141        | 281951.11  | 1262680.92 |
| 142        | 282042.60  | 1262697.26 |
| 136        | 282042.15  | 1262700.04 |
| 135        | 282020.01  | 1262696.03 |
| 134        | 281847.04  | 1262668.93 |
| 133        | 281824.00  | 1262664.36 |
| 141        | 281951.11  | 1262680.92 |

Площадь участка 633 кв.м.

21:08:380201:745/2/чзу1

| №<br>точек | Координаты |            |
|------------|------------|------------|
|            | X          | Y          |
| 139        | 281887.05  | 1262679.49 |
| 138        | 281950.34  | 1262686.55 |
| 143        | 281949.75  | 1262690.84 |
| 140        | 281803.14  | 1262671.73 |
| 139        | 281887.05  | 1262679.49 |

Площадь участка 371 кв.м.

21:08:380201:465/чзу1

| №<br>точек | Координаты |            |
|------------|------------|------------|
|            | X          | Y          |
| 138        | 281950.34  | 1262686.55 |
| 137        | 282041.04  | 1262706.88 |
| 144        | 281899.54  | 1263577.60 |
| 145        | 281901.27  | 1263590.10 |
| 146        | 281891.29  | 1263590.90 |
| 147        | 281889.43  | 1263577.48 |
| 148        | 282031.15  | 1262705.38 |
| 143        | 281949.75  | 1262690.84 |
| 138        | 281950.34  | 1262686.55 |

Площадь участка 9171 кв.м.

ЗУ12

| №<br>точек | Координаты |            |
|------------|------------|------------|
|            | X          | Y          |
| 145        | 281901.27  | 1263590.10 |
| 149        | 281902.09  | 1263596.04 |
| 150        | 281892.11  | 1263596.84 |
| 146        | 281891.29  | 1263590.90 |
| 145        | 281901.27  | 1263590.10 |

Площадь участка 60 кв.м.

ЗУ13

| №<br>точек | Координаты |            |
|------------|------------|------------|
|            | X          | Y          |
| 151        | 281894.50  | 1263596.65 |
| 152        | 281892.66  | 1263600.84 |
| 150        | 281892.11  | 1263596.84 |
| 151        | 281894.50  | 1263596.65 |

Площадь участка 5 кв.м.

21:08:380201:416/чзу1

| №<br>точек | Координаты |            |
|------------|------------|------------|
|            | X          | Y          |
| 149        | 281902.09  | 1263596.04 |
| 153        | 281912.88  | 1263674.14 |
| 154        | 281619.20  | 1264266.24 |
| 155        | 281608.64  | 1264265.02 |
| 156        | 281902.56  | 1263672.46 |
| 152        | 281892.66  | 1263600.84 |
| 151        | 281894.50  | 1263596.65 |
| 149        | 281902.09  | 1263596.04 |

Площадь участка 7381 кв.м.

ЗУ14

| № | Координаты |
|---|------------|
|---|------------|

|      |         |      |        |         |      |
|------|---------|------|--------|---------|------|
|      |         |      |        |         |      |
| Изм. | Кол.уч. | Лист | № док. | Подпись | Дата |

Пояснительная записка

Лист

17

| точек | X         | Y          |
|-------|-----------|------------|
| 154   | 281619.20 | 1264266.24 |
| 157   | 281617.72 | 1264269.23 |
| 158   | 281617.72 | 1264270.05 |
| 159   | 281607.72 | 1264268.89 |
| 160   | 281607.73 | 1264266.86 |
| 155   | 281608.64 | 1264265.02 |
| 154   | 281619.20 | 1264266.24 |

Площадь участка 41.м.

21:08:380201:469/чзy1

| №<br>точек | Координаты |            |
|------------|------------|------------|
|            | X          | Y          |
| 159        | 281607.72  | 1264268.89 |
| 158        | 281617.72  | 1264270.05 |
| 161        | 281615.56  | 1264788.65 |
| 162        | 281687.54  | 1264801.62 |
| 163        | 281687.50  | 1264804.66 |
| 164        | 281605.56  | 1264789.90 |
| 159        | 281607.72  | 1264268.89 |

Площадь участка 5433 кв.м.

ЗУ15

| №<br>точек | Координаты |            |
|------------|------------|------------|
|            | X          | Y          |
| 163        | 281687.50  | 1264804.66 |
| 170        | 281773.52  | 1264820.15 |
| 182        | 281859.21  | 1264835.58 |
| 177        | 281879.74  | 1264839.28 |
| 185        | 281943.63  | 1264850.93 |
| 193        | 281971.57  | 1264856.03 |
| 201        | 281987.77  | 1264858.98 |
| 200        | 282054.53  | 1264873.52 |
| 207        | 282109.08  | 1264885.41 |
| 215        | 282190.01  | 1264903.04 |
| 387        | 282195.67  | 1264904.27 |
| 221        | 282270.19  | 1264922.30 |
| 227        | 282349.17  | 1264941.41 |
| 231        | 282375.29  | 1264947.74 |
| 232        | 282377.54  | 1264948.28 |
| 238        | 282401.35  | 1264952.65 |
| 240        | 282427.92  | 1264957.52 |
| 241        | 282412.84  | 1265507.88 |
| 242        | 282368.82  | 1265540.81 |
| 243        | 282372.21  | 1265675.08 |
| 244        | 282420.92  | 1265780.56 |

|     |           |            |
|-----|-----------|------------|
| 245 | 282416.18 | 1265787.72 |
| 246 | 282413.05 | 1265790.86 |
| 247 | 282362.34 | 1265680.29 |
| 248 | 282358.69 | 1265535.90 |
| 250 | 282402.98 | 1265502.77 |
| 251 | 282418.16 | 1264963.13 |
| 234 | 282401.45 | 1264959.79 |
| 233 | 282401.45 | 1264956.73 |
| 232 | 282376.71 | 1264952.19 |
| 228 | 282359.00 | 1264947.91 |
| 224 | 282323.23 | 1264939.25 |
| 222 | 282288.43 | 1264930.83 |
| 217 | 282232.96 | 1264917.41 |
| 216 | 282194.77 | 1264908.17 |
| 212 | 282177.49 | 1264904.41 |
| 210 | 282140.46 | 1264896.34 |
| 208 | 282108.67 | 1264889.41 |
| 195 | 282003.76 | 1264866.55 |
| 194 | 281986.99 | 1264862.90 |
| 190 | 281962.47 | 1264858.43 |
| 188 | 281921.75 | 1264851.00 |
| 187 | 281901.40 | 1264847.29 |
| 178 | 281881.12 | 1264843.59 |
| 177 | 281879.03 | 1264843.21 |
| 175 | 281840.80 | 1264836.32 |
| 173 | 281780.85 | 1264825.53 |
| 171 | 281741.22 | 1264818.39 |
| 166 | 281682.30 | 1264807.78 |
| 165 | 281605.54 | 1264793.95 |
| 164 | 281605.56 | 1264789.90 |
| 163 | 281687.50 | 1264804.66 |

Площадь участка 12040 кв.м.

21:08:380201:454/чзy1

| №<br>точек | Координаты |            |
|------------|------------|------------|
|            | X          | Y          |
| 165        | 281605.54  | 1264793.95 |
| 166        | 281682.30  | 1264807.78 |
| 167        | 281682.26  | 1264810.82 |
| 168        | 281605.53  | 1264797.00 |
| 165        | 281605.54  | 1264793.95 |

Площадь участка 234 кв.м.

21:08:380201:455/чзy1

| №<br>точек | Координаты |   |
|------------|------------|---|
|            | X          | Y |

|     |           |            |
|-----|-----------|------------|
| 171 | 281741.22 | 1264818.39 |
| 172 | 281741.18 | 1264821.43 |
| 167 | 281682.26 | 1264810.82 |
| 166 | 281682.30 | 1264807.78 |
| 171 | 281741.22 | 1264818.39 |

Площадь участка 180 кв.м.

21:08:380201:470/чзу1

| № точек | Координаты |            |
|---------|------------|------------|
|         | X          | Y          |
| 162     | 281687.54  | 1264801.62 |
| 169     | 281773.56  | 1264817.11 |
| 170     | 281773.52  | 1264820.15 |
| 163     | 281687.50  | 1264804.66 |
| 162     | 281687.54  | 1264801.62 |

Площадь участка 262 кв.м.

21:08:380201:453/чзу1

| № точек | Координаты |            |
|---------|------------|------------|
|         | X          | Y          |
| 174     | 281741.22  | 1264818.39 |
| 172     | 281780.85  | 1264825.53 |
| 171     | 281780.81  | 1264828.57 |
| 173     | 281741.18  | 1264821.43 |
| 174     | 281741.22  | 1264818.39 |

Площадь участка 121 кв.м.

21:08:380201:492/чзу1

| № точек | Координаты |            |
|---------|------------|------------|
|         | X          | Y          |
| 175     | 281840.80  | 1264836.32 |
| 176     | 281840.76  | 1264839.36 |
| 174     | 281780.81  | 1264828.57 |
| 173     | 281780.85  | 1264825.53 |
| 175     | 281840.80  | 1264836.32 |

Площадь участка 183 кв.м.

21:08:380201:466/чзу1

| № точек | Координаты |            |
|---------|------------|------------|
|         | X          | Y          |
| 181     | 281859.25  | 1264832.54 |
| 182     | 281859.21  | 1264835.58 |
| 170     | 281773.52  | 1264820.15 |
| 169     | 281773.56  | 1264817.11 |
| 181     | 281859.25  | 1264832.54 |

Площадь участка 261 кв.м.

21:08:380201:493/чзу1

| № точек | Координаты |            |
|---------|------------|------------|
|         | X          | Y          |
| 175     | 281840.80  | 1264836.32 |
| 177     | 281879.03  | 1264843.21 |
| 178     | 281881.12  | 1264843.59 |
| 179     | 281881.08  | 1264846.63 |
| 180     | 281878.50  | 1264846.16 |
| 176     | 281840.76  | 1264839.36 |
| 175     | 281840.80  | 1264836.32 |

Площадь участка 123 кв.м.

21:08:380201:496/чзу1

| № точек | Координаты |            |
|---------|------------|------------|
|         | X          | Y          |
| 187     | 281901.40  | 1264847.29 |
| 188     | 281901.36  | 1264850.33 |
| 179     | 281881.08  | 1264846.63 |
| 178     | 281881.12  | 1264843.59 |
| 187     | 281901.40  | 1264847.29 |

Площадь участка 62 кв.м.

21:08:380201:497/чзу1

| № точек | Координаты |            |
|---------|------------|------------|
|         | X          | Y          |
| 388     | 281921.75  | 1264851.00 |
| 189     | 281921.71  | 1264854.04 |
| 188     | 281901.36  | 1264850.33 |
| 187     | 281901.40  | 1264847.29 |
| 388     | 281921.75  | 1264851.00 |

Площадь участка 62 кв.м.

21:08:380201:468/чзу1

| № точек | Координаты |            |
|---------|------------|------------|
|         | X          | Y          |
| 183     | 281880.28  | 1264836.33 |
| 184     | 281943.66  | 1264847.89 |
| 185     | 281943.63  | 1264850.93 |
| 186     | 281879.74  | 1264839.28 |
| 182     | 281859.21  | 1264835.58 |
| 181     | 281859.25  | 1264832.54 |
| 183     | 281880.28  | 1264836.33 |

Площадь участка 257 кв.м.

21:08:380201:500/чзу1

| № точек | Координаты |            |
|---------|------------|------------|
|         | X          | Y          |
| 190     | 281962.47  | 1264858.43 |
| 191     | 281962.45  | 1264861.48 |

|      |         |      |        |         |      |
|------|---------|------|--------|---------|------|
|      |         |      |        |         |      |
| Изм. | Кол.уч. | Лист | № док. | Подпись | Дата |

Пояснительная записка

Лист

19

|     |           |            |
|-----|-----------|------------|
| 189 | 281921.71 | 1264854.04 |
| 388 | 281921.75 | 1264851.00 |
| 190 | 281962.47 | 1264858.43 |

Площадь участка 124 кв.м.

21:08:380201:467/чзy1

| № точек | Координаты |            |
|---------|------------|------------|
|         | X          | Y          |
| 192     | 281971.60  | 1264852.99 |
| 193     | 281971.57  | 1264856.03 |
| 185     | 281943.63  | 1264850.93 |
| 184     | 281943.66  | 1264847.89 |
| 192     | 281971.60  | 1264852.99 |

Площадь участка 85 кв.м.

21:08:380201:502/чзy1

| № точек | Координаты |            |
|---------|------------|------------|
|         | X          | Y          |
| 194     | 281986.99  | 1264862.90 |
| 195     | 282003.76  | 1264866.55 |
| 196     | 282003.73  | 1264869.61 |
| 197     | 281986.40  | 1264865.84 |
| 191     | 281962.45  | 1264861.48 |
| 190     | 281962.47  | 1264858.43 |
| 194     | 281986.99  | 1264862.90 |

Площадь участка 126 кв.м.

21:08:380201:506/чзy1

| № точек | Координаты |            |
|---------|------------|------------|
|         | X          | Y          |
| 195     | 282003.76  | 1264866.55 |
| 202     | 282045.59  | 1264875.67 |
| 203     | 282045.54  | 1264878.73 |
| 196     | 282003.73  | 1264869.61 |
| 195     | 282003.76  | 1264866.55 |

Площадь участка 128 кв.м.

21:08:380201:538/чзy1

| № точек | Координаты |            |
|---------|------------|------------|
|         | X          | Y          |
| 198     | 281988.36  | 1264856.04 |
| 199     | 282054.57  | 1264870.46 |
| 200     | 282054.53  | 1264873.52 |
| 201     | 281987.77  | 1264858.98 |
| 193     | 281971.57  | 1264856.03 |
| 192     | 281971.60  | 1264852.99 |

|     |           |            |
|-----|-----------|------------|
| 198 | 281988.36 | 1264856.04 |
|-----|-----------|------------|

Площадь участка 254 кв.м.

21:08:380201:421/чзy1

| № точек | Координаты |            |
|---------|------------|------------|
|         | X          | Y          |
| 206     | 282109.12  | 1264882.35 |
| 207     | 282109.08  | 1264885.41 |
| 200     | 282054.53  | 1264873.52 |
| 199     | 282054.57  | 1264870.46 |
| 206     | 282109.12  | 1264882.35 |

Площадь участка 167 кв.м.

21:08:380201:518/чзy1

| № точек | Координаты |            |
|---------|------------|------------|
|         | X          | Y          |
| 202     | 282045.59  | 1264875.67 |
| 204     | 282087.56  | 1264884.81 |
| 205     | 282087.52  | 1264887.87 |
| 203     | 282045.54  | 1264878.73 |
| 202     | 282045.59  | 1264875.67 |

Площадь участка 129 кв.м.

21:08:380201:565/чзy1

| № точек | Координаты |            |
|---------|------------|------------|
|         | X          | Y          |
| 208     | 282108.67  | 1264889.41 |
| 209     | 282108.63  | 1264892.47 |
| 205     | 282087.52  | 1264887.87 |
| 204     | 282087.56  | 1264884.81 |
| 208     | 282108.67  | 1264889.41 |

Площадь участка 65 кв.м.

21:08:380201:577/чзy1

| № точек | Координаты |            |
|---------|------------|------------|
|         | X          | Y          |
| 210     | 282140.46  | 1264896.34 |
| 211     | 282140.42  | 1264899.40 |
| 209     | 282108.63  | 1264892.47 |
| 207     | 282108.67  | 1264889.41 |
| 210     | 282140.46  | 1264896.34 |

Площадь участка 98 кв.м.

21:08:380201:579/чзy1

| № точек | Координаты |            |
|---------|------------|------------|
|         | X          | Y          |
| 212     | 282177.49  | 1264904.41 |

|      |         |      |        |         |      |
|------|---------|------|--------|---------|------|
|      |         |      |        |         |      |
| Изм. | Кол.уч. | Лист | № док. | Подпись | Дата |

Пояснительная записка

Лист

20

|     |           |            |
|-----|-----------|------------|
| 213 | 282177.44 | 1264907.47 |
| 211 | 282140.42 | 1264899.40 |
| 210 | 282140.46 | 1264896.34 |
| 212 | 282177.49 | 1264904.41 |

Площадь участка 114 кв.м.

21:08:380201:423/чзу1

| № точек | Координаты |            |
|---------|------------|------------|
|         | X          | Y          |
| 206     | 282109.12  | 1264882.35 |
| 214     | 282190.05  | 1264899.98 |
| 215     | 282190.01  | 1264903.04 |
| 207     | 282109.08  | 1264885.41 |
| 206     | 282109.12  | 1264882.35 |

Площадь участка 248 кв.м.

21:08:380201:567/чзу1

| № точек | Координаты |            |
|---------|------------|------------|
|         | X          | Y          |
| 213     | 282177.44  | 1264907.47 |
| 212     | 282177.49  | 1264904.41 |
| 216     | 282194.77  | 1264908.17 |
| 217     | 282232.96  | 1264917.41 |
| 218     | 282232.92  | 1264920.49 |
| 219     | 282194.10  | 1264911.09 |
| 213     | 282177.44  | 1264907.47 |

Площадь участка 171 кв.м.

21:08:380201:422/чзу1

| № точек | Координаты |            |
|---------|------------|------------|
|         | X          | Y          |
| 220     | 282270.22  | 1264919.22 |
| 221     | 282270.19  | 1264922.30 |
| 387     | 282195.67  | 1264904.27 |
| 215     | 282190.01  | 1264903.04 |
| 214     | 282190.05  | 1264899.98 |
| 220     | 282270.22  | 1264919.22 |

Площадь участка 242 кв.м.

21:08:380201:569/чзу1

| № точек | Координаты |            |
|---------|------------|------------|
|         | X          | Y          |
| 222     | 282288.43  | 1264930.83 |
| 223     | 282288.41  | 1264933.91 |
| 218     | 282232.92  | 1264920.49 |
| 217     | 282232.96  | 1264917.41 |

|     |           |            |
|-----|-----------|------------|
| 222 | 282288.43 | 1264930.83 |
|-----|-----------|------------|

Площадь участка 171 кв.м.

21:08:380201:442/чзу1

| № точек | Координаты |            |
|---------|------------|------------|
|         | X          | Y          |
| 226     | 282349.21  | 1264938.33 |
| 227     | 282349.17  | 1264941.41 |
| 221     | 282270.19  | 1264922.30 |
| 220     | 282270.22  | 1264919.22 |
| 226     | 282349.21  | 1264938.33 |

Площадь участка 244 кв.м.

21:08:380201:570/чзу1

| № точек | Координаты |            |
|---------|------------|------------|
|         | X          | Y          |
| 222     | 282288.43  | 1264930.83 |
| 224     | 282323.23  | 1264939.25 |
| 225     | 282323.21  | 1264942.33 |
| 223     | 282288.41  | 1264933.91 |
| 222     | 282288.43  | 1264930.83 |

Площадь участка 107 кв.м.

21:08:380201:573/чзу1

| № точек | Координаты |            |
|---------|------------|------------|
|         | X          | Y          |
| 224     | 282323.23  | 1264939.25 |
| 228     | 282359.00  | 1264947.91 |
| 229     | 282358.98  | 1264950.99 |
| 225     | 282323.21  | 1264942.33 |
| 224     | 282323.23  | 1264939.25 |

Площадь участка 110 кв.м.

21:08:380201:461/чзу1

| № точек | Координаты |            |
|---------|------------|------------|
|         | X          | Y          |
| 230     | 282375.33  | 1264944.66 |
| 231     | 282375.29  | 1264947.74 |
| 227     | 282349.17  | 1264941.41 |
| 226     | 282349.21  | 1264938.33 |
| 230     | 282375.33  | 1264944.66 |

Площадь участка 81 кв.м.

21:08:380201:738/3/чзу1

| № точек | Координаты |            |
|---------|------------|------------|
|         | X          | Y          |
| 232     | 282376.71  | 1264952.19 |

|      |         |      |        |         |      |
|------|---------|------|--------|---------|------|
|      |         |      |        |         |      |
| Изм. | Кол.уч. | Лист | № док. | Подпись | Дата |

Пояснительная записка

Лист

21

|     |           |            |
|-----|-----------|------------|
| 233 | 282401.45 | 1264956.73 |
| 234 | 282401.45 | 1264959.79 |
| 235 | 282376.09 | 1264955.13 |
| 229 | 282358.98 | 1264950.99 |
| 228 | 282359.00 | 1264947.91 |
| 232 | 282376.71 | 1264952.19 |

Площадь участка 130 кв.м.

21:08:380201:738/1/чзу1

| №<br>точек | Координаты |            |
|------------|------------|------------|
|            | X          | Y          |
| 236        | 282378.16  | 1264945.34 |
| 237        | 282401.39  | 1264949.61 |
| 238        | 282401.35  | 1264952.65 |
| 239        | 282377.54  | 1264948.28 |
| 231        | 282375.29  | 1264947.74 |
| 230        | 282375.33  | 1264944.66 |
| 236        | 282378.16  | 1264945.34 |

Площадь участка 80 кв.м.

21:08:380201:744/чзу1

| №<br>точек | Координаты |            |
|------------|------------|------------|
|            | X          | Y          |
| 240        | 282427.92  | 1264957.52 |
| 238        | 282401.35  | 1264952.65 |
| 237        | 282401.39  | 1264949.61 |
| 391        | 282428.00  | 1264954.49 |
| 240        | 282427.92  | 1264957.52 |

Площадь участка 81 кв.м.

ЗУ16

| №<br>точек | Координаты |            |
|------------|------------|------------|
|            | X          | Y          |
| 252        | 282444.98  | 1265832.64 |
| 253        | 282437.40  | 1265839.68 |
| 254        | 282441.25  | 1265852.34 |
| 246        | 282413.05  | 1265790.86 |
| 245        | 282416.18  | 1265787.72 |
| 244        | 282420.92  | 1265780.56 |
| 252        | 282444.98  | 1265832.64 |

Площадь участка 656 кв.м.

21:08:000000:4424/2/чзу1

| №<br>точек | Координаты |            |
|------------|------------|------------|
|            | X          | Y          |
| 252        | 282444.98  | 1265832.64 |
| 255        | 282460.92  | 1265867.17 |

|     |           |            |
|-----|-----------|------------|
| 256 | 282459.38 | 1265867.88 |
| 257 | 282491.62 | 1265938.16 |
| 258 | 282650.83 | 1266084.62 |
| 259 | 282582.32 | 1266184.37 |
| 260 | 282821.54 | 1266326.14 |
| 261 | 282747.59 | 1266689.57 |
| 262 | 282738.78 | 1266682.69 |
| 263 | 282810.32 | 1266331.12 |
| 264 | 282568.02 | 1266187.52 |
| 265 | 282637.67 | 1266086.10 |
| 266 | 282483.37 | 1265944.16 |
| 254 | 282441.25 | 1265852.34 |
| 253 | 282437.40 | 1265839.68 |
| 252 | 282444.98 | 1265832.64 |

Площадь участка 10993 кв.м.

ЗУ17

| №<br>точек | Координаты |            |
|------------|------------|------------|
|            | X          | Y          |
| 267        | 282742.83  | 1266712.94 |
| 268        | 282734.04  | 1266716.23 |
| 269        | 282728.87  | 1266715.62 |
| 270        | 282754.71  | 1266762.23 |
| 271        | 282758.79  | 1266784.14 |
| 272        | 282758.37  | 1266786.73 |
| 273        | 282729.52  | 1266840.10 |
| 274        | 282714.95  | 1266873.83 |
| 275        | 282671.34  | 1266972.37 |
| 276        | 282687.07  | 1267142.02 |
| 277        | 282703.99  | 1267309.03 |
| 278        | 282706.65  | 1267335.29 |
| 279        | 282715.57  | 1267417.80 |
| 280        | 282757.12  | 1267678.27 |
| 281        | 282760.17  | 1267678.33 |
| 282        | 282773.37  | 1267760.80 |
| 283        | 282769.49  | 1268240.44 |
| 284        | 282764.87  | 1268485.60 |
| 285        | 282755.19  | 1268487.15 |
| 286        | 282754.83  | 1268487.54 |
| 287        | 282759.49  | 1268240.30 |
| 288        | 282763.37  | 1267761.56 |
| 289        | 282750.15  | 1267678.91 |
| 290        | 282753.19  | 1267678.91 |
| 291        | 282744.98  | 1267628.46 |
| 292        | 282743.09  | 1267616.87 |

|      |         |      |        |         |      |
|------|---------|------|--------|---------|------|
|      |         |      |        |         |      |
| Изм. | Кол.уч. | Лист | № док. | Подпись | Дата |

Пояснительная записка

Лист

22

|     |           |            |
|-----|-----------|------------|
| 293 | 282741.20 | 1267605.20 |
| 294 | 282739.30 | 1267593.49 |
| 295 | 282737.38 | 1267581.73 |
| 296 | 282735.46 | 1267569.91 |
| 297 | 282733.53 | 1267558.05 |
| 298 | 282731.60 | 1267546.11 |
| 299 | 282729.65 | 1267534.12 |
| 300 | 282727.69 | 1267522.10 |
| 301 | 282725.73 | 1267509.99 |
| 302 | 282721.22 | 1267480.72 |
| 303 | 282711.59 | 1267418.23 |
| 304 | 282704.06 | 1267348.68 |
| 347 | 282702.67 | 1267335.72 |
| 305 | 282699.86 | 1267309.62 |
| 306 | 282692.15 | 1267238.00 |
| 307 | 282689.26 | 1267211.04 |
| 308 | 282683.09 | 1267142.38 |
| 309 | 282667.68 | 1266970.76 |
| 310 | 282726.00 | 1266838.20 |
| 311 | 282754.85 | 1266784.83 |
| 312 | 282752.64 | 1266772.27 |
| 313 | 282750.52 | 1266760.12 |
| 314 | 282749.79 | 1266755.98 |
| 315 | 282743.69 | 1266748.16 |
| 316 | 282730.84 | 1266731.70 |
| 317 | 282719.11 | 1266711.15 |
| 318 | 282734.14 | 1266705.52 |
| 262 | 282738.78 | 1266682.69 |
| 261 | 282747.59 | 1266689.57 |
| 267 | 282742.83 | 1266712.94 |

Площадь участка 12586 кв.м.

21:08:390101:63/чзу1

| №<br>точек | Координаты |            |
|------------|------------|------------|
|            | X          | Y          |
| 319        | 282733.62  | 1266716.39 |
| 320        | 282759.08  | 1266761.01 |
| 321        | 282759.60  | 1266764.82 |
| 270        | 282754.71  | 1266762.23 |
| 269        | 282728.87  | 1266715.62 |
| 268        | 282734.04  | 1266716.23 |
| 319        | 282733.62  | 1266716.39 |

Площадь участка 223 кв.м.

21:08:390101:108/чзу1

| № | Координаты |
|---|------------|
|---|------------|

| точек | X         | Y          |
|-------|-----------|------------|
| 322   | 282762.53 | 1266786.11 |
| 333   | 282732.41 | 1266842.15 |
| 334   | 282715.76 | 1266880.56 |
| 274   | 282714.95 | 1266873.83 |
| 273   | 282729.52 | 1266840.10 |
| 272   | 282758.37 | 1266786.73 |
| 271   | 282758.79 | 1266784.14 |
| 270   | 282754.71 | 1266762.23 |
| 321   | 282759.60 | 1266764.82 |
| 322   | 282762.53 | 1266786.11 |

Площадь участка 440 кв.м.

21:08:390101:119/чзу1

| №<br>точек | Координаты |            |
|------------|------------|------------|
|            | X          | Y          |
| 316        | 282730.84  | 1266731.70 |
| 314        | 282749.79  | 1266755.98 |
| 312        | 282752.64  | 1266772.27 |
| 311        | 282754.85  | 1266784.83 |
| 310        | 282726.00  | 1266838.20 |
| 309        | 282667.68  | 1266970.76 |
| 335        | 282665.61  | 1266972.80 |
| 336        | 282665.48  | 1266971.41 |
| 337        | 282723.40  | 1266837.79 |
| 389        | 282752.18  | 1266784.24 |
| 390        | 282749.43  | 1266764.28 |
| 316        | 282730.84  | 1266731.70 |

Площадь участка 604 кв.м.

21:08:390101:157/чзу1

| №<br>точек | Координаты |            |
|------------|------------|------------|
|            | X          | Y          |
| 309        | 282667.68  | 1266970.76 |
| 308        | 282683.09  | 1267142.38 |
| 343        | 282680.99  | 1267142.41 |
| 335        | 282665.61  | 1266972.80 |
| 309        | 282667.68  | 1266970.76 |

Площадь участка 372 кв.м.

21:08:390101:109/чзу1

| №<br>точек | Координаты |            |
|------------|------------|------------|
|            | X          | Y          |
| 334        | 282715.76  | 1266880.56 |
| 338        | 282675.67  | 1266973.05 |
| 339        | 282700.20  | 1267243.43 |

|      |         |      |        |         |      |
|------|---------|------|--------|---------|------|
| Изм. | Кол.уч. | Лист | № док. | Подпись | Дата |
|------|---------|------|--------|---------|------|

Пояснительная записка

Лист

23

|     |           |            |
|-----|-----------|------------|
| 340 | 282706.97 | 1267308.73 |
| 341 | 282709.63 | 1267334.98 |
| 342 | 282718.54 | 1267417.40 |
| 228 | 282760.17 | 1267678.33 |
| 280 | 282757.12 | 1267678.27 |
| 279 | 282715.57 | 1267417.80 |
| 278 | 282706.65 | 1267335.29 |
| 276 | 282687.07 | 1267142.02 |
| 275 | 282671.34 | 1266972.37 |
| 274 | 282714.95 | 1266873.83 |
| 334 | 282715.76 | 1266880.56 |

Площадь участка 2750 кв.м.

21:08:390101:51/чзу1

| №<br>точек | Координаты |            |
|------------|------------|------------|
|            | X          | Y          |
| 308        | 282683.09  | 1267142.38 |
| 307        | 282689.26  | 1267211.04 |
| 344        | 282687.22  | 1267211.07 |
| 343        | 282680.99  | 1267142.41 |
| 308        | 282683.09  | 1267142.38 |

Площадь участка 142 кв.м.

21:08:390101:49/чзу1

| №<br>точек | Координаты |            |
|------------|------------|------------|
|            | X          | Y          |
| 307        | 282689.26  | 1267211.04 |
| 306        | 282692.15  | 1267238.00 |
| 345        | 282689.66  | 1267238.03 |
| 344        | 282687.22  | 1267211.07 |
| 307        | 282689.26  | 1267211.04 |

Площадь участка 61 кв.м.

21:08:390101:47/чзу1

| №<br>точек | Координаты |            |
|------------|------------|------------|
|            | X          | Y          |
| 306        | 282692.15  | 1267238.00 |
| 305        | 282699.86  | 1267309.62 |
| 346        | 282696.85  | 1267309.63 |
| 345        | 282689.66  | 1267238.03 |
| 306        | 282692.15  | 1267238.00 |

Площадь участка 197 кв.м.

21:08:390101:52/чзу1

| №<br>точек | Координаты |   |
|------------|------------|---|
|            | X          | Y |
|            |            |   |

|     |           |            |
|-----|-----------|------------|
| 305 | 282699.86 | 1267309.62 |
| 347 | 282702.67 | 1267335.72 |
| 304 | 282704.06 | 1267348.68 |
| 348 | 282701.08 | 1267348.69 |
| 346 | 282696.85 | 1267309.63 |
| 305 | 282699.86 | 1267309.62 |

Площадь участка 117 кв.м.

21:08:390101:27/чзу1

| №<br>точек | Координаты |            |
|------------|------------|------------|
|            | X          | Y          |
| 304        | 282704.06  | 1267348.68 |
| 303        | 282711.59  | 1267418.23 |
| 349        | 282708.62  | 1267418.21 |
| 348        | 282701.08  | 1267348.69 |
| 304        | 282704.06  | 1267348.68 |

Площадь участка 207 кв.м.

21:08:390101:41/чзу1

| №<br>точек | Координаты |            |
|------------|------------|------------|
|            | X          | Y          |
| 303        | 282711.59  | 1267418.23 |
| 302        | 282721.22  | 1267480.72 |
| 350        | 282718.18  | 1267480.70 |
| 349        | 282708.62  | 1267418.21 |
| 303        | 282711.59  | 1267418.23 |

Площадь участка 188 кв.м.

21:08:390101:40/чзу1

| №<br>точек | Координаты |            |
|------------|------------|------------|
|            | X          | Y          |
| 302        | 282721.22  | 1267480.72 |
| 301        | 282725.73  | 1267509.99 |
| 351        | 282722.70  | 1267510.01 |
| 350        | 282718.18  | 1267480.70 |
| 302        | 282721.22  | 1267480.72 |

Площадь участка 89 кв.м.

21:08:390101:36/чзу1

| №<br>точек | Координаты |            |
|------------|------------|------------|
|            | X          | Y          |
| 301        | 282725.73  | 1267509.99 |
| 300        | 282727.69  | 1267522.10 |
| 352        | 282724.65  | 1267522.12 |
| 351        | 282722.70  | 1267510.01 |
| 301        | 282725.73  | 1267509.99 |

Площадь участка 37 кв.м.

|      |         |      |        |         |      |
|------|---------|------|--------|---------|------|
|      |         |      |        |         |      |
| Изм. | Кол.уч. | Лист | № док. | Подпись | Дата |

Пояснительная записка

Лист

24



21:08:390101:30/чзу1

| №<br>точек | Координаты |            |
|------------|------------|------------|
|            | X          | Y          |
| 300        | 282727.69  | 1267522.10 |
| 299        | 282729.65  | 1267534.12 |
| 353        | 282726.61  | 1267534.14 |
| 352        | 282724.65  | 1267522.12 |
| 300        | 282727.69  | 1267522.10 |

Площадь участка 37 кв.м.

21:08:390101:37/чзу1

| №<br>точек | Координаты |            |
|------------|------------|------------|
|            | X          | Y          |
| 299        | 282729.65  | 1267534.12 |
| 298        | 282731.60  | 1267546.11 |
| 354        | 282728.56  | 1267546.13 |
| 353        | 282726.61  | 1267534.14 |
| 299        | 282729.65  | 1267534.12 |

Площадь участка 36 кв.м.

21:08:390101:39/чзу1

| №<br>точек | Координаты |            |
|------------|------------|------------|
|            | X          | Y          |
| 298        | 282731.60  | 1267546.11 |
| 297        | 282733.53  | 1267558.05 |
| 355        | 282730.49  | 1267558.07 |
| 354        | 282728.56  | 1267546.13 |
| 298        | 282731.60  | 1267546.11 |

Площадь участка 36 кв.м.

21:08:390101:32/чзу1

| №<br>точек | Координаты |            |
|------------|------------|------------|
|            | X          | Y          |
| 297        | 282733.53  | 1267558.05 |
| 296        | 282735.46  | 1267569.91 |
| 356        | 282732.42  | 1267569.93 |
| 355        | 282730.49  | 1267558.07 |
| 297        | 282733.53  | 1267558.05 |

Площадь участка 36 кв.м.

21:08:390101:33/чзу1

| №<br>точек | Координаты |            |
|------------|------------|------------|
|            | X          | Y          |
| 296        | 282735.46  | 1267569.91 |
| 295        | 282737.38  | 1267581.73 |
| 357        | 282734.34  | 1267581.75 |

|     |           |            |
|-----|-----------|------------|
| 356 | 282732.42 | 1267569.93 |
| 296 | 282735.46 | 1267569.91 |

Площадь участка 36 кв.м.

21:08:390101:35/чзу1

| №<br>точек | Координаты |            |
|------------|------------|------------|
|            | X          | Y          |
| 295        | 282737.38  | 1267581.73 |
| 294        | 282739.30  | 1267593.49 |
| 358        | 282736.26  | 1267593.51 |
| 357        | 282734.34  | 1267581.75 |
| 295        | 282737.38  | 1267581.73 |

Площадь участка 36 кв.м.

21:08:390101:34/чзу1

| №<br>точек | Координаты |            |
|------------|------------|------------|
|            | X          | Y          |
| 294        | 282739.30  | 1267593.49 |
| 293        | 282741.20  | 1267605.20 |
| 359        | 282738.16  | 1267605.22 |
| 358        | 282736.26  | 1267593.51 |
| 294        | 282739.30  | 1267593.49 |

Площадь участка 36 кв.м.

21:08:390101:38/чзу1

| №<br>точек | Координаты |            |
|------------|------------|------------|
|            | X          | Y          |
| 293        | 282741.20  | 1267605.20 |
| 292        | 282743.09  | 1267616.87 |
| 360        | 282740.05  | 1267616.89 |
| 359        | 282738.16  | 1267605.22 |
| 293        | 282741.20  | 1267605.20 |

Площадь участка 36 кв.м.

21:08:390101:31/чзу1

| №<br>точек | Координаты |            |
|------------|------------|------------|
|            | X          | Y          |
| 292        | 282743.09  | 1267616.87 |
| 291        | 282744.98  | 1267628.46 |
| 361        | 282741.94  | 1267628.48 |
| 360        | 282740.05  | 1267616.89 |
| 292        | 282743.09  | 1267616.87 |

Площадь участка 35 кв.м.

21:08:390101:29/чзу1

| №<br>точек | Координаты |   |
|------------|------------|---|
|            | X          | Y |

|      |         |      |        |         |      |
|------|---------|------|--------|---------|------|
|      |         |      |        |         |      |
| Изм. | Кол.уч. | Лист | № док. | Подпись | Дата |

Пояснительная записка

Лист

25

|     |           |            |
|-----|-----------|------------|
| 291 | 282744.98 | 1267628.46 |
| 290 | 282753.19 | 1267678.91 |
| 289 | 282750.15 | 1267678.91 |
| 361 | 282741.94 | 1267628.48 |
| 291 | 282744.98 | 1267628.46 |

Площадь участка 153 кв.м.

ЗУ18

| № точек | Координаты |            |
|---------|------------|------------|
|         | X          | Y          |
| 286     | 282754.83  | 1268487.54 |
| 285     | 282755.19  | 1268487.15 |
| 284     | 282764.87  | 1268485.60 |
| 362     | 282763.68  | 1268548.30 |
| 363     | 282753.68  | 1268548.57 |
| 286     | 282754.83  | 1268487.54 |

Площадь участка 620 кв.м.

21:08:000000:257/чзу1

| № точек | Координаты |            |
|---------|------------|------------|
|         | X          | Y          |
| 364     | 282763.31  | 1268568.30 |
| 365     | 282753.30  | 1268568.58 |
| 363     | 282753.68  | 1268548.57 |
| 362     | 282763.68  | 1268548.30 |
| 364     | 282763.31  | 1268568.30 |

Площадь участка 200 кв.м.

21:08:390401:79/чзу 1

| № точек | Координаты |            |
|---------|------------|------------|
|         | X          | Y          |
| 366     | 282763.29  | 1268569.46 |
| 367     | 282902.08  | 1268578.89 |
| 368     | 282902.46  | 1268588.93 |
| 369     | 282758.13  | 1268579.13 |
| 370     | 282737.47  | 1268579.94 |
| 371     | 282737.30  | 1268569.94 |
| 372     | 282753.29  | 1268569.31 |
| 365     | 282753.30  | 1268568.58 |

|     |           |            |
|-----|-----------|------------|
| 364 | 282763.31 | 1268568.30 |
| 366 | 282763.29 | 1268569.46 |

Площадь участка 1660 кв.м.

ЗУ19

| № точек | Координаты |            |
|---------|------------|------------|
|         | X          | Y          |
| 370     | 282737.47  | 1268579.94 |
| 373     | 282072.77  | 1268606.05 |
| 374     | 282071.83  | 1268596.08 |
| 375     | 282078.64  | 1268595.81 |
| 376     | 282100.69  | 1268597.84 |
| 377     | 282351.67  | 1268587.10 |
| 378     | 282616.37  | 1268574.69 |
| 371     | 282737.29  | 1268569.94 |
| 370     | 282737.47  | 1268579.94 |

Площадь участка 5742 кв.м.

21:08:000000:257/чзу2

| № точек | Координаты |            |
|---------|------------|------------|
|         | X          | Y          |
| 375     | 282078.64  | 1268595.81 |
| 378     | 282616.37  | 1268574.69 |
| 377     | 282351.67  | 1268587.10 |
| 376     | 282100.69  | 1268597.84 |
| 375     | 282078.64  | 1268595.81 |

Площадь участка 915 кв.м.

ЗУ20

| № точек | Координаты |            |
|---------|------------|------------|
|         | X          | Y          |
| 367     | 282902.08  | 1268578.89 |
| 379     | 282915.85  | 1268579.83 |
| 380     | 282915.84  | 1268589.84 |
| 368     | 282902.46  | 1268588.93 |
| 367     | 282902.08  | 1268578.89 |

Площадь участка 136 кв.м.

**2.3. Сведения о границах территории, применительно к которой осуществляется подготовка проекта межевания.**

Зона планируемого размещения линейного объекта расположена в Батыревском районе Чувашской Республики, предусмотрено ответвление на д.

|      |         |      |        |         |      |  |                       |      |
|------|---------|------|--------|---------|------|--|-----------------------|------|
|      |         |      |        |         |      |  | Пояснительная записка | Лист |
| Изм. | Кол.уч. | Лист | № док. | Подпись | Дата |  |                       | 26   |

Татарские Сугуты, с. Алманчиково, д. Кзыл-Чишма, д. Новые Чепкасы, д. Красномайск.

Проектируемый линейный объект согласно:

- правилам землепользования и застройки Сугутского сельского поселения Батыревского района Чувашской Республики от 2016 г, расположен в зоне СХ-1 - Зоне сельскохозяйственных угодий;

- правилам землепользования и застройки Татарско-Сугутского сельского поселения Батыревского района Чувашской Республики от 2016 г, расположен в зоне СХ-1 - Зоне сельскохозяйственных угодий;

- правилам землепользования и застройки Алманчиковского сельского поселения Батыревского района Чувашской Республики от 2018 г, расположен в зоне СХ-1 Зоне сельскохозяйственных угодий в составе земель сельскохозяйственного назначения;

- правилам землепользования и застройки Кзыл-Чишминского сельского поселения Батыревского района Чувашской Республики от 2018 г, расположен в зоне СХ-1 Зоне сельскохозяйственных угодий в составе земель сельскохозяйственного назначения.

Координаты характерных точек границ представлены в системе координат СК кадастрового округа, используемой для ведения Единого государственного реестра недвижимости. Координаты характерных точек границ определяются в соответствии с требованиями к точности определения координат характерных точек границ, установленных в соответствии Градостроительным кодексом РФ для территориальных зон.

**Таблица 2 – Перечень координат характерных точек границы территории, в отношении которой утвержден проект межевания.**

| № точек | Координаты |            |
|---------|------------|------------|
|         | X          | Y          |
| 1.      | 280366.64  | 1258412.26 |
| 2.      | 280366.88  | 1258540.00 |
| 3.      | 280366.88  | 1258545.42 |
| 4.      | 280347.82  | 1258545.38 |
| 5.      | 280335.24  | 1258545.44 |
| 6.      | 280326.27  | 1258545.36 |
| 7.      | 280316.99  | 1258547.29 |
| 8.      | 280311.27  | 1258548.48 |
| 9.      | 280283.73  | 1258554.21 |
| 10.     | 280283.97  | 1258572.97 |

|     |           |            |
|-----|-----------|------------|
| 11. | 280284.10 | 1258583.00 |
| 12. | 280284.53 | 1258615.93 |
| 13. | 280284.96 | 1258707.91 |
| 14. | 280285.39 | 1258799.88 |
| 15. | 280285.74 | 1258873.53 |
| 16. | 280288.17 | 1259059.77 |
| 17. | 280289.75 | 1259181.20 |
| 18. | 280289.28 | 1259193.62 |
| 19. | 280287.32 | 1259245.04 |
| 20. | 280287.01 | 1259253.28 |
| 21. | 280285.27 | 1259298.93 |
| 22. | 280287.82 | 1259317.56 |

|      |         |      |        |         |      |                       |  |      |
|------|---------|------|--------|---------|------|-----------------------|--|------|
|      |         |      |        |         |      | Пояснительная записка |  | Лист |
| Изм. | Кол.уч. | Лист | № док. | Подпись | Дата |                       |  | 27   |

|     |           |            |
|-----|-----------|------------|
| 23. | 280288.05 | 1259319.24 |
| 24. | 280292.50 | 1259351.85 |
| 25. | 280293.56 | 1259470.87 |
| 26. | 280293.25 | 1259497.99 |
| 27. | 280293.22 | 1259499.93 |
| 28. | 280292.74 | 1259541.63 |
| 29. | 280321.80 | 1259773.17 |
| 30. | 280325.01 | 1259805.76 |
| 31. | 280347.12 | 1259925.51 |
| 32. | 280348.01 | 1259930.33 |
| 33. | 280358.98 | 1259989.73 |
| 34. | 280359.82 | 1259994.14 |
| 35. | 280390.11 | 1260210.69 |
| 36. | 280390.56 | 1260213.91 |
| 37. | 280417.36 | 1260212.08 |
| 38. | 280418.87 | 1260212.22 |
| 39. | 280418.84 | 1260211.98 |
| 40. | 280436.86 | 1260210.75 |
| 41. | 280697.78 | 1260261.12 |
| 42. | 280696.87 | 1260271.13 |
| 43. | 280436.24 | 1260220.82 |
| 44. | 280420.18 | 1260221.91 |
| 45. | 280392.00 | 1260223.83 |
| 46. | 280432.29 | 1260495.78 |
| 47. | 280473.24 | 1260830.06 |
| 48. | 280485.69 | 1261120.45 |
| 49. | 280492.13 | 1261210.17 |
| 50. | 280496.57 | 1261589.81 |
| 51. | 280496.65 | 1261596.77 |
| 52. | 280498.15 | 1261639.68 |
| 53. | 280509.21 | 1261675.02 |
| 54. | 280521.99 | 1262182.14 |
| 55. | 280523.93 | 1262259.08 |
| 56. | 280526.32 | 1262436.52 |
| 57. | 280643.57 | 1262447.62 |
| 58. | 280873.57 | 1262494.10 |
| 59. | 280890.16 | 1262534.84 |
| 60. | 281052.55 | 1262561.41 |
| 61. | 281084.92 | 1262566.71 |
| 62. | 281085.09 | 1262565.51 |
| 63. | 281292.76 | 1262593.85 |
| 64. | 281292.58 | 1262595.15 |
| 65. | 281951.11 | 1262680.92 |
| 66. | 282042.60 | 1262697.26 |
| 67. | 282041.04 | 1262706.88 |

|      |           |            |
|------|-----------|------------|
| 68.  | 281899.54 | 1263577.60 |
| 69.  | 281912.88 | 1263674.14 |
| 70.  | 281617.72 | 1264269.23 |
| 71.  | 281615.56 | 1264788.65 |
| 72.  | 281687.54 | 1264801.62 |
| 73.  | 281773.56 | 1264817.11 |
| 74.  | 281859.25 | 1264832.54 |
| 75.  | 281880.28 | 1264836.33 |
| 76.  | 281943.66 | 1264847.89 |
| 77.  | 281971.60 | 1264852.99 |
| 78.  | 281988.36 | 1264856.04 |
| 79.  | 282054.57 | 1264870.46 |
| 80.  | 282109.12 | 1264882.35 |
| 81.  | 282190.05 | 1264899.98 |
| 82.  | 282270.22 | 1264919.22 |
| 83.  | 282349.21 | 1264938.33 |
| 84.  | 282375.33 | 1264944.66 |
| 85.  | 282378.16 | 1264945.34 |
| 86.  | 282401.39 | 1264949.61 |
| 87.  | 282428.00 | 1264954.49 |
| 88.  | 282412.84 | 1265507.88 |
| 89.  | 282368.82 | 1265540.81 |
| 90.  | 282372.21 | 1265675.08 |
| 91.  | 282460.92 | 1265867.17 |
| 92.  | 282459.38 | 1265867.88 |
| 93.  | 282491.62 | 1265938.16 |
| 94.  | 282650.83 | 1266084.62 |
| 95.  | 282582.32 | 1266184.37 |
| 96.  | 282821.54 | 1266326.14 |
| 97.  | 282742.83 | 1266712.94 |
| 98.  | 282734.04 | 1266716.23 |
| 99.  | 282733.62 | 1266716.39 |
| 100. | 282759.08 | 1266761.01 |
| 101. | 282759.60 | 1266764.82 |
| 102. | 282762.53 | 1266786.11 |
| 103. | 282732.41 | 1266842.15 |
| 104. | 282715.76 | 1266880.56 |
| 105. | 282675.67 | 1266973.05 |
| 106. | 282700.20 | 1267243.43 |
| 107. | 282706.97 | 1267308.73 |
| 108. | 282709.63 | 1267334.98 |
| 109. | 282718.54 | 1267417.40 |
| 110. | 282760.17 | 1267678.33 |
| 111. | 282773.37 | 1267760.80 |
| 112. | 282769.49 | 1268240.44 |

|      |         |      |        |         |      |                       |  |  |  |  |      |  |
|------|---------|------|--------|---------|------|-----------------------|--|--|--|--|------|--|
|      |         |      |        |         |      |                       |  |  |  |  | Лист |  |
|      |         |      |        |         |      |                       |  |  |  |  | 28   |  |
| Изм. | Кол.уч. | Лист | № док. | Подпись | Дата | Пояснительная записка |  |  |  |  |      |  |

|      |           |            |
|------|-----------|------------|
| 113. | 282763.68 | 1268548.30 |
| 114. | 282763.31 | 1268568.30 |
| 115. | 282763.29 | 1268569.46 |
| 116. | 282902.08 | 1268578.89 |
| 117. | 282915.85 | 1268579.83 |
| 118. | 282915.84 | 1268589.84 |
| 119. | 282902.46 | 1268588.93 |
| 120. | 282758.13 | 1268579.13 |
| 121. | 282072.77 | 1268606.05 |
| 122. | 282071.83 | 1268596.08 |
| 123. | 282616.37 | 1268574.69 |
| 124. | 282753.29 | 1268569.31 |
| 125. | 282753.30 | 1268568.58 |
| 126. | 282753.68 | 1268548.57 |
| 127. | 282759.49 | 1268240.30 |
| 128. | 282763.37 | 1267761.56 |
| 129. | 282750.15 | 1267678.91 |
| 130. | 282741.94 | 1267628.48 |
| 131. | 282740.05 | 1267616.89 |
| 132. | 282738.16 | 1267605.22 |
| 133. | 282736.26 | 1267593.51 |
| 134. | 282734.34 | 1267581.75 |
| 135. | 282732.42 | 1267569.93 |
| 136. | 282730.49 | 1267558.07 |
| 137. | 282728.56 | 1267546.13 |
| 138. | 282726.61 | 1267534.14 |
| 139. | 282724.65 | 1267522.12 |
| 140. | 282722.70 | 1267510.01 |
| 141. | 282718.18 | 1267480.70 |
| 142. | 282708.62 | 1267418.21 |
| 143. | 282701.08 | 1267348.69 |
| 144. | 282696.85 | 1267309.63 |
| 145. | 282689.66 | 1267238.03 |
| 146. | 282687.22 | 1267211.07 |
| 147. | 282680.99 | 1267142.41 |
| 148. | 282665.61 | 1266972.80 |
| 149. | 282665.48 | 1266971.41 |
| 150. | 282723.40 | 1266837.79 |
| 151. | 282752.18 | 1266784.24 |
| 152. | 282749.43 | 1266764.28 |
| 153. | 282719.11 | 1266711.15 |
| 154. | 282734.14 | 1266705.52 |
| 155. | 282810.32 | 1266331.12 |
| 156. | 282568.02 | 1266187.52 |
| 157. | 282637.67 | 1266086.10 |

|      |           |            |
|------|-----------|------------|
| 158. | 282483.37 | 1265944.16 |
| 159. | 282362.34 | 1265680.29 |
| 160. | 282358.69 | 1265535.90 |
| 161. | 282402.98 | 1265502.77 |
| 162. | 282418.16 | 1264963.13 |
| 163. | 282401.45 | 1264959.79 |
| 164. | 282376.09 | 1264955.13 |
| 165. | 282358.98 | 1264950.99 |
| 166. | 282323.21 | 1264942.33 |
| 167. | 282288.41 | 1264933.91 |
| 168. | 282232.92 | 1264920.49 |
| 169. | 282194.10 | 1264911.09 |
| 170. | 282177.44 | 1264907.47 |
| 171. | 282140.42 | 1264899.40 |
| 172. | 282108.63 | 1264892.47 |
| 173. | 282087.52 | 1264887.87 |
| 174. | 282045.54 | 1264878.73 |
| 175. | 282003.73 | 1264869.61 |
| 176. | 281986.40 | 1264865.84 |
| 177. | 281962.45 | 1264861.48 |
| 178. | 281921.71 | 1264854.04 |
| 179. | 281901.36 | 1264850.33 |
| 180. | 281881.08 | 1264846.63 |
| 181. | 281878.50 | 1264846.16 |
| 182. | 281840.76 | 1264839.36 |
| 183. | 281780.81 | 1264828.57 |
| 184. | 281741.18 | 1264821.43 |
| 185. | 281682.26 | 1264810.82 |
| 186. | 281605.53 | 1264797.00 |
| 187. | 281607.73 | 1264266.86 |
| 188. | 281902.56 | 1263672.46 |
| 189. | 281889.43 | 1263577.48 |
| 190. | 282031.15 | 1262705.38 |
| 191. | 281949.75 | 1262690.84 |
| 192. | 281803.14 | 1262671.73 |
| 193. | 281240.04 | 1262598.39 |
| 194. | 281102.60 | 1262579.73 |
| 195. | 281047.21 | 1262570.67 |
| 196. | 280883.01 | 1262543.80 |
| 197. | 280866.33 | 1262502.84 |
| 198. | 280642.11 | 1262457.52 |
| 199. | 280523.79 | 1262446.32 |
| 200. | 280516.44 | 1262445.63 |
| 201. | 280513.93 | 1262259.27 |
| 202. | 280512.00 | 1262182.39 |

|      |         |      |        |         |      |                       |  |      |
|------|---------|------|--------|---------|------|-----------------------|--|------|
|      |         |      |        |         |      | Пояснительная записка |  | Лист |
| Изм. | Кол.уч. | Лист | № док. | Подпись | Дата |                       |  | 29   |

|      |           |            |
|------|-----------|------------|
| 203. | 280499.33 | 1261676.67 |
| 204. | 280488.20 | 1261641.37 |
| 205. | 280486.66 | 1261597.00 |
| 206. | 280482.46 | 1261238.50 |
| 207. | 280481.13 | 1261196.72 |
| 208. | 280475.71 | 1261121.03 |
| 209. | 280463.26 | 1260830.88 |
| 210. | 280424.62 | 1260515.45 |
| 211. | 280419.63 | 1260478.58 |
| 212. | 280381.31 | 1260219.92 |
| 213. | 280373.43 | 1260163.67 |
| 214. | 280349.92 | 1259995.75 |
| 215. | 280315.10 | 1259807.16 |
| 216. | 280311.86 | 1259774.28 |
| 217. | 280282.73 | 1259542.19 |
| 218. | 280283.56 | 1259470.85 |
| 219. | 280282.51 | 1259352.57 |
| 220. | 280275.25 | 1259299.42 |
| 221. | 280279.77 | 1259180.66 |
| 222. | 280279.38 | 1259150.68 |

|      |           |            |
|------|-----------|------------|
| 223. | 280279.28 | 1259143.62 |
| 224. | 280275.74 | 1258873.61 |
| 225. | 280275.39 | 1258799.92 |
| 226. | 280274.96 | 1258707.96 |
| 227. | 280274.53 | 1258616.01 |
| 228. | 280274.10 | 1258583.13 |
| 229. | 280273.65 | 1258548.61 |
| 230. | 280273.62 | 1258545.61 |
| 231. | 280276.28 | 1258545.55 |
| 232. | 280279.25 | 1258544.93 |
| 233. | 280311.17 | 1258538.29 |
| 234. | 280316.93 | 1258537.09 |
| 235. | 280325.29 | 1258535.35 |
| 236. | 280328.63 | 1258535.38 |
| 237. | 280335.27 | 1258535.44 |
| 238. | 280347.81 | 1258535.38 |
| 239. | 280356.86 | 1258535.40 |
| 240. | 280356.64 | 1258412.28 |
| 241. | 280366.64 | 1258412.26 |

Общая площадь проектируемой территории - 138362 кв.м.

#### **2.4. Вид разрешенного использования образуемых земельных участков**

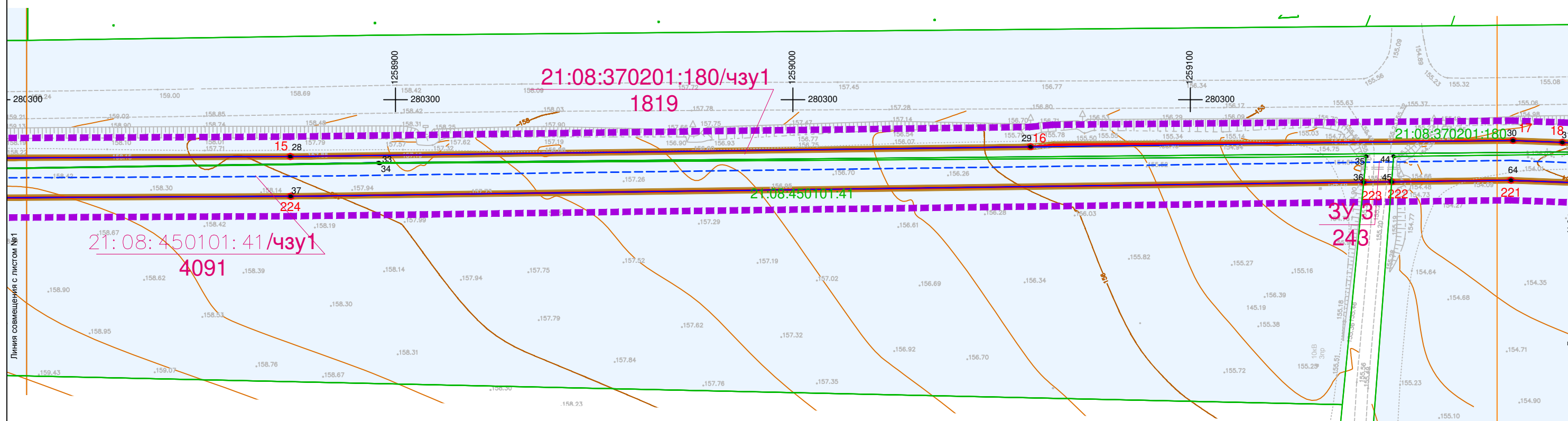
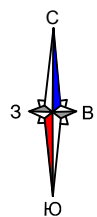
Вид разрешенного использования образуемых земельных участков, занятых линейными объектами и объектами капитального строительства, входящими в состав линейных объектов, в соответствии с проектом планировки территории,

- предоставление коммунальных услуг (3.1.1).

|      |         |      |        |         |      |                       |      |    |
|------|---------|------|--------|---------|------|-----------------------|------|----|
|      |         |      |        |         |      | Пояснительная записка | Лист |    |
|      |         |      |        |         |      |                       |      | 30 |
| Изм. | Кол.уч. | Лист | № док. | Подпись | Дата |                       |      |    |



Чертеж межевания территории.  
М 1:1000



- Примечание: 1. Линии отступа от красных линий совпадают с красными линиями.  
2. Границы планируемых элементов планировочной структуры совпадают с красными линиями.  
3. Земельные участки, в отношении которых предполагается их резервирование и (или) изъятие для государственных или муниципальных нужд, отсутствуют.  
4. Границы публичных сервитутов отсутствуют.

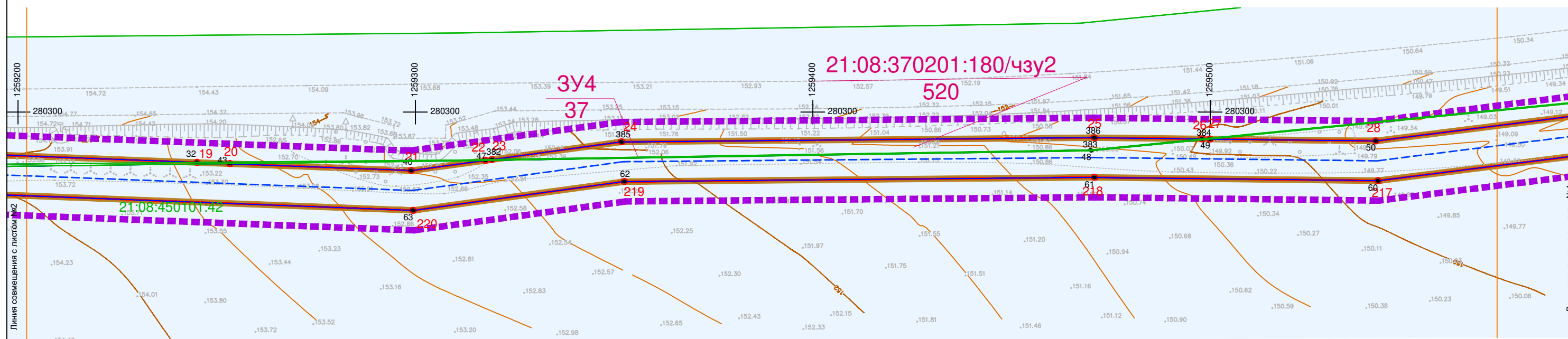
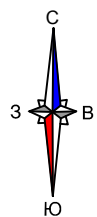
- Условные обозначения:
- Граница территории, в отношении которой осуществляется подготовка проекта планировки
  - Граница планируемого элемента планировочной структуры
  - Устанавливаемые красные линии
  - Границы и номер кадастрового квартала
  - Существующий земельный участок и его номер по данным ЕГРН
  - Условный номер и площадь образуемого земельного участка
  - образуемые земельные участки
  - Характерные поворотные точки границы проектируемой территории



|              |         |                 |        |         |      |  |                    |      |        |
|--------------|---------|-----------------|--------|---------|------|--|--------------------|------|--------|
|              |         |                 |        |         |      | Договор №160 от 06.08.2021г.   |                    |      |        |
|              |         |                 |        |         |      | Документация по планировке территории (проект планировки территории и проект межевания территории) для размещения линейного объекта «Строительство группового водовода Шемуршинского, Батыревского, Комсомольского районов Чувашской Республики» (III пусковой комплекс) |                    |      |        |
| Изм.         | Кол.уч. | Лист            | № док. | Подпись | Дата | Проект межевания территории<br>Основная часть  | Стадия             | Лист | Листов |
| ГАП          |         | Садовников В.А. |        |         |      |  | ПМТ                | 2    | 34     |
| Нач.отдела   |         | Немова Л.Г.     |        |         |      | Чертеж межевания территории.<br>М 1:1000   | ООО "НПП "Инженер" |      |        |
| Специалист   |         | Бугрова В.А.    |        |         |      |  |                    |      |        |
| Ген.директор |         | Токмолаева Л.И. |        |         |      |  |                    |      |        |



Чертеж межевания территории.  
М 1:1000



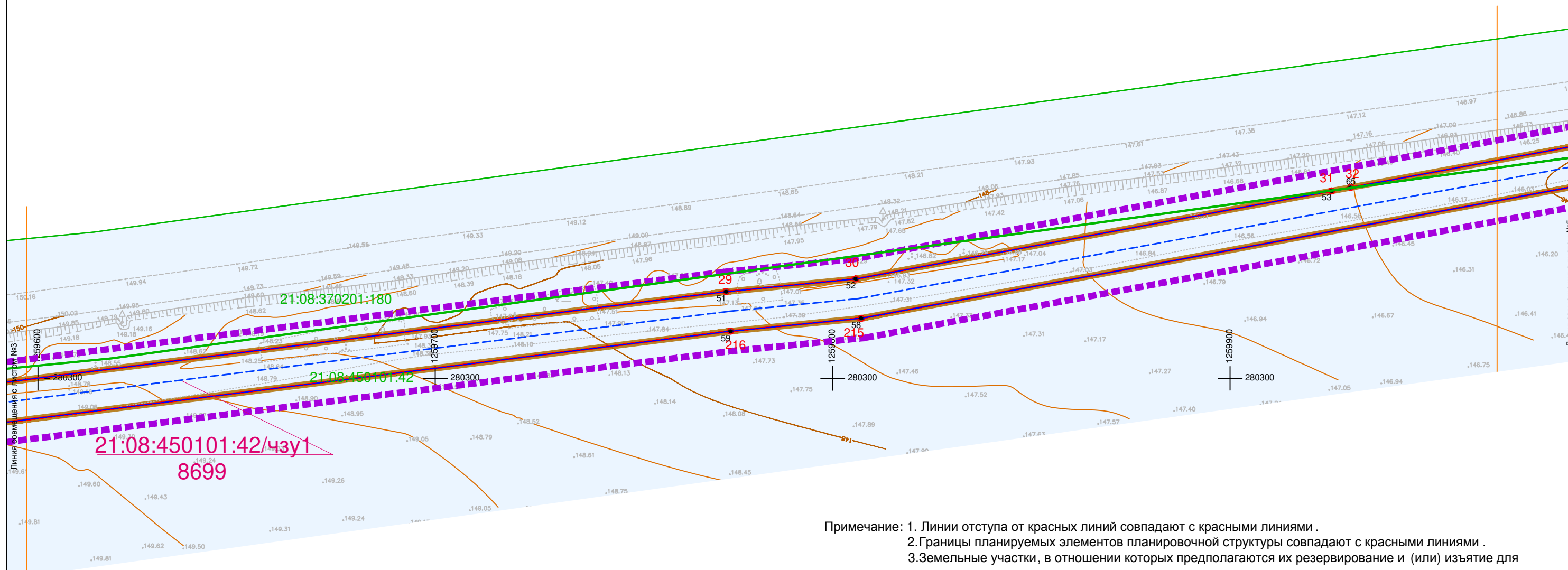
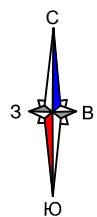
- Примечание: 1. Линии отступа от красных линий совпадают с красными линиями.  
2. Границы планируемых элементов планировочной структуры совпадают с красными линиями.  
3. Земельные участки, в отношении которых предполагаются их резервирование и (или) изъятие для государственных или муниципальных нужд, отсутствуют.  
4. Границы публичных сервитутов отсутствуют.

- Основные обозначения:
- Граница территории, в отношении которой осуществляется подготовка проекта планировки
  - Граница планируемого элемента планировочной структуры
  - Устанавливаемые красные линии
  - Границы и номер кадастрового квартала
  - Существующий земельный участок и его номер по данным ЕГРН
  - Условный номер и площадь образуемого земельного участка
  - образуемые земельные участки
  - Характерные поворотные точки границы проектируемой территории




|      |        |      |        |                              |      |  |                    |      |        |
|------|--------|------|--------|------------------------------|------|--|--------------------|------|--------|
|      |        |      |        |                              |      | Договор №160 от 06.08.2021г.   |                    |      |        |
|      |        |      |        |                              |      | Документация по планировке территории (проект планировки территории и проект межевания территории) для размещения линейного объекта «Строительство группового водовода Шемуршинского, Батыревского, Комсомольского районов Чувашской Республики» (III пусковой комплекс) |                    |      |        |
| Изм. | Кол.уч | Лист | № док. | Подпись                      | Дата | Проект межевания территории<br>Основная часть  | Стадия             | Лист | Листов |
| ГАП  |        |      |        | Садовников В.А.              |      |  | ПМТ                | 3    | 34     |
|      |        |      |        | Нач.отдела Немова Л.Г.       |      | Чертеж межевания территории.<br>М 1:1000   | ООО "НПП "Инженер" |      |        |
|      |        |      |        | Специалист Бугрова В.А.      |      |  |                    |      |        |
|      |        |      |        | Ген.директор Токмолаева Л.И. |      |  |                    |      |        |

Чертеж межевания территории.  
М 1:1000



- Примечание: 1. Линии отступа от красных линий совпадают с красными линиями.  
2. Границы планируемых элементов планировочной структуры совпадают с красными линиями.  
3. Земельные участки, в отношении которых предполагаются их резервирование и (или) изъятие для государственных или муниципальных нужд, отсутствуют.  
4. Границы публичных сервитутов отсутствуют.

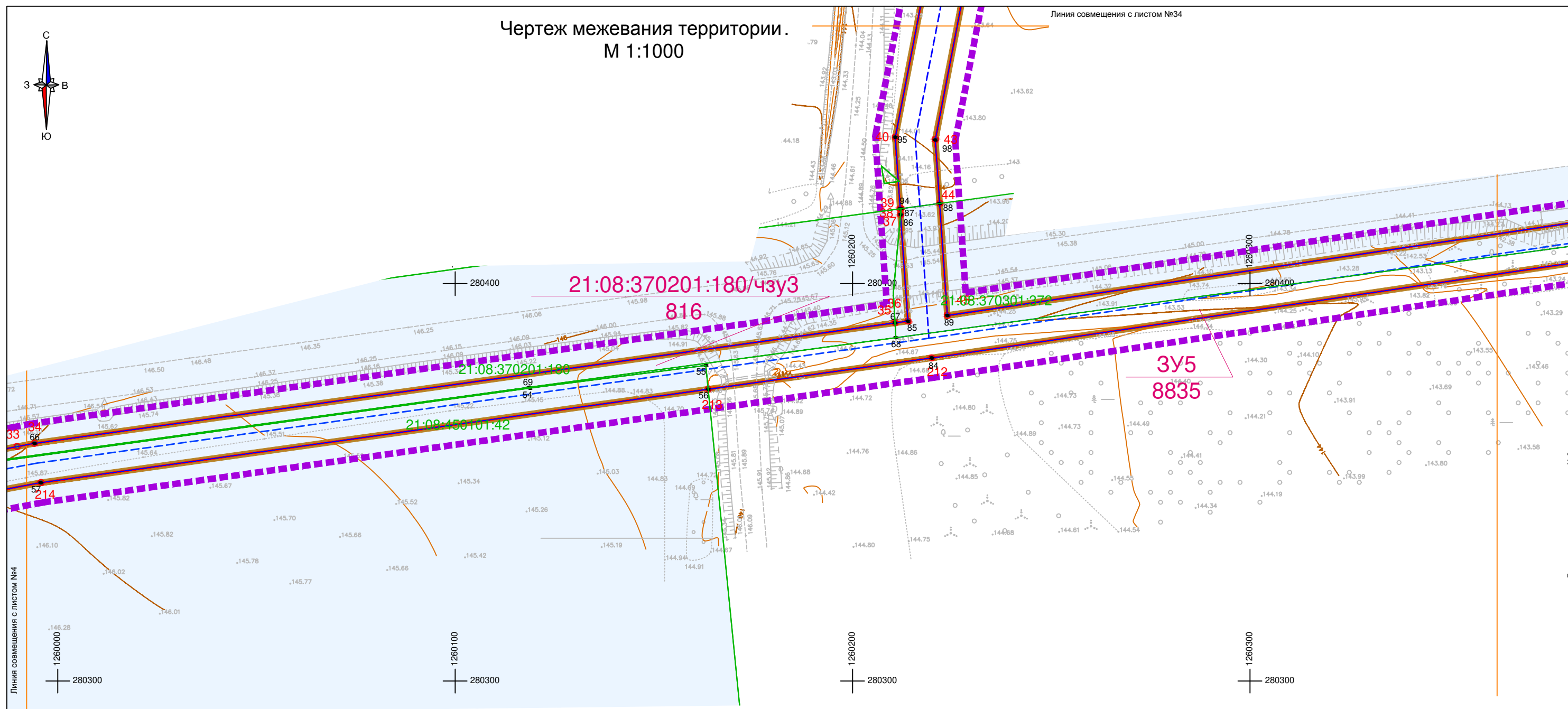
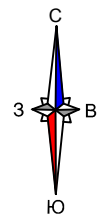
- Условные обозначения:
- Граница территории, в отношении которой осуществляется подготовка проекта планировки
  - Граница планируемого элемента планировочной структуры
  - Устанавливаемые красные линии
  - Границы и номер кадастрового квартала
  - Существующий земельный участок и его номер по данным ЕГРН
  - Условный номер и площадь образуемого земельного участка
  - образуемые земельные участки
  - Характерные поворотные точки границы проектируемой территории



|              |         |      |        |                 |      |  |                    |      |        |
|--------------|---------|------|--------|-----------------|------|--|--------------------|------|--------|
|              |         |      |        |                 |      | Договор №160 от 06.08.2021г.   |                    |      |        |
|              |         |      |        |                 |      | Документация по планировке территории (проект планировки территории и проект межевания территории) для размещения линейного объекта «Строительство группового водовода Шемуршинского, Батыревского, Комсомольского районов Чувашской Республики» (III пусковой комплекс) |                    |      |        |
| Изм.         | Кол.уч. | Лист | № док. | Подпись         | Дата | Проект межевания территории<br>Основная часть  | Стадия             | Лист | Листов |
| ГАП          |         |      |        | Садовников В.А. |      |  | ПМТ                | 4    | 34     |
| Нач.отдела   |         |      |        | Немова Л.Г.     |      | Чертеж межевания территории.<br>М 1:1000   | ООО "НПП "Инженер" |      |        |
| Специалист   |         |      |        | Бугрова В.А.    |      |  |                    |      |        |
| Ген.директор |         |      |        | Токмолаева Л.И. |      |  |                    |      |        |

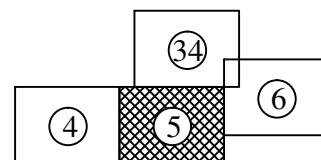
# Чертеж межевания территории. М 1:1000

Линия совмещения с листом №34



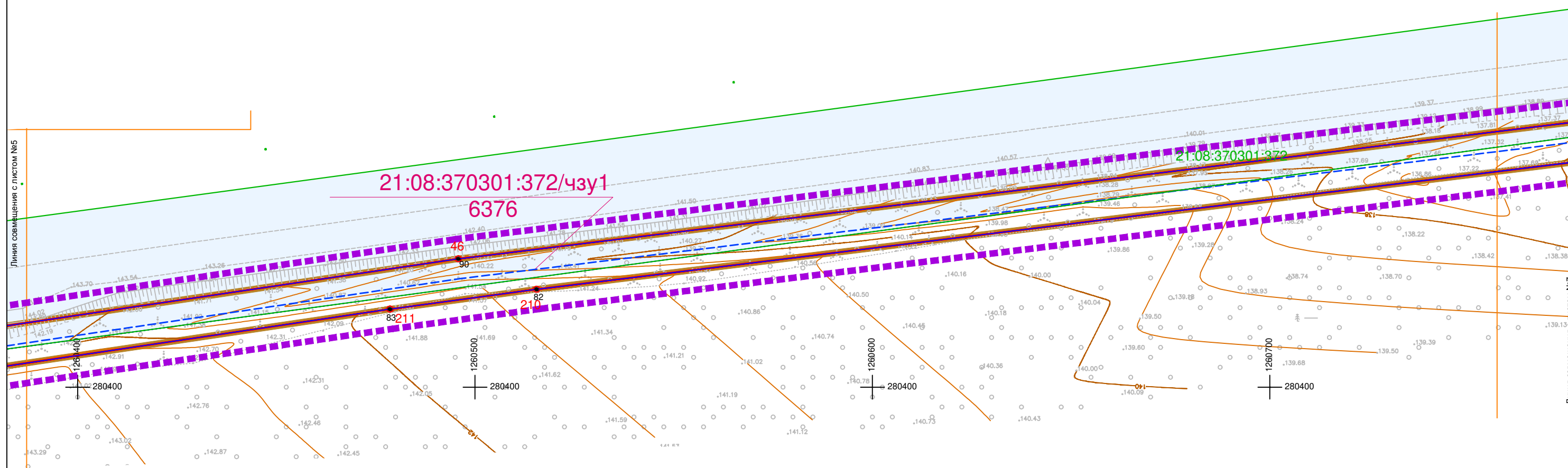
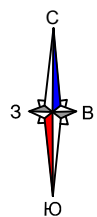
- Примечание: 1. Линии отступа от красных линий совпадают с красными линиями.  
 2. Границы планируемых элементов планировочной структуры совпадают с красными линиями.  
 3. Земельные участки, в отношении которых предполагается их резервирование и (или) изъятие для государственных или муниципальных нужд, отсутствуют.  
 4. Границы публичных сервитутов отсутствуют.

- Условные обозначения:
- Граница территории, в отношении которой осуществляется подготовка проекта планировки
  - Граница планируемого элемента планировочной структуры
  - Устанавливаемые красные линии
  - Границы и номер кадастрового квартала
  - Существующий земельный участок и его номер по данным ЕГРН
  - Условный номер и площадь образуемого земельного участка
  - образуемые земельные участки
  - Характерные поворотные точки границы проектируемой территории



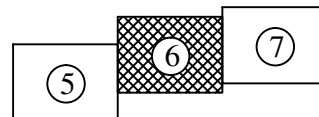
|      |         |      |        |                              |      |  |                    |      |        |
|------|---------|------|--------|------------------------------|------|--|--------------------|------|--------|
|      |         |      |        |                              |      | Договор №160 от 06.08.2021г.   |                    |      |        |
|      |         |      |        |                              |      | Документация по планировке территории (проект планировки территории и проект межевания территории) для размещения линейного объекта «Строительство группового водовода Шемуршинского, Батыревского, Комсомольского районов Чувашской Республики» (III пусковой комплекс) |                    |      |        |
| Изм. | Кол.уч. | Лист | № док. | Подпись                      | Дата | Проект межевания территории<br>Основная часть  | Стадия             | Лист | Листов |
| ГАП  |         |      |        | Садовников В.А.              |      |  | ПМТ                | 5    | 34     |
|      |         |      |        | Нач.отдела Немова Л.Г.       |      | Чертеж межевания территории.<br>М 1:1000   | ООО "НПП "Инженер" |      |        |
|      |         |      |        | Специалист Бугрова В.А.      |      |  |                    |      |        |
|      |         |      |        | Ген.директор Токмолаева Л.И. |      |  |                    |      |        |

Чертеж межевания территории.  
М 1:1000



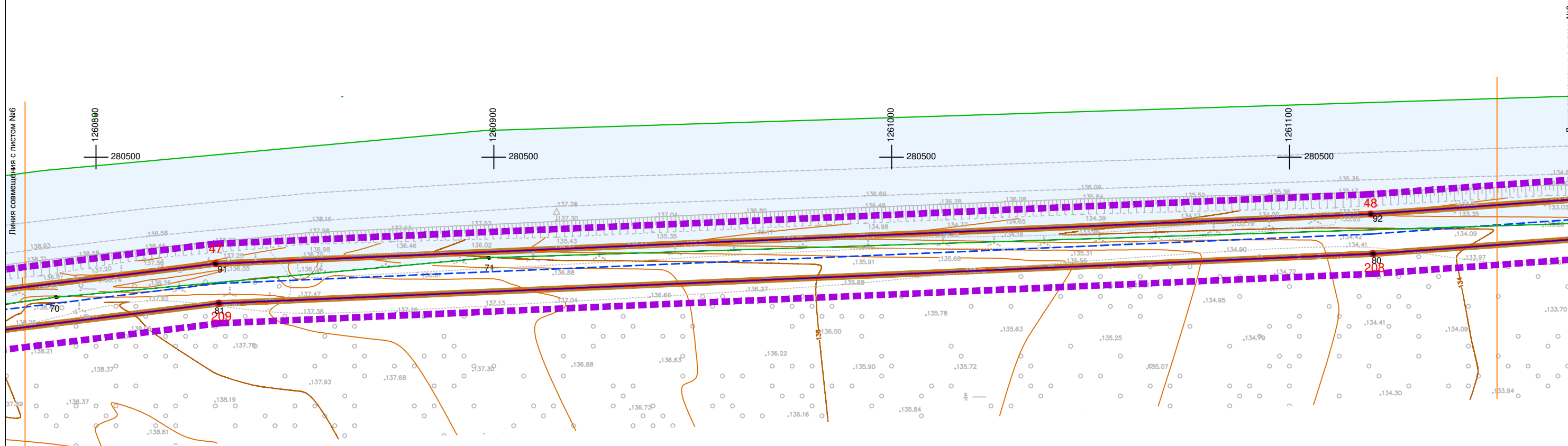
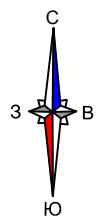
- Примечание: 1. Линии отступа от красных линий совпадают с красными линиями.  
2. Границы планируемых элементов планировочной структуры совпадают с красными линиями.  
3. Земельные участки, в отношении которых предполагается их резервирование и (или) изъятие для государственных или муниципальных нужд, отсутствуют.  
4. Границы публичных сервитутов отсутствуют.

- Условные обозначения:
- Граница территории, в отношении которой осуществляется подготовка проекта планировки
  - Граница планируемого элемента планировочной структуры
  - Устанавливаемые красные линии
  - Границы и номер кадастрового квартала
  - Существующий земельный участок и его номер по данным ЕГРН
  - Условный номер и площадь образуемого земельного участка
  - образуемые земельные участки
  - Характерные поворотные точки границы проектируемой территории




|              |         |                 |        |         |      |  |                    |      |        |
|--------------|---------|-----------------|--------|---------|------|--|--------------------|------|--------|
|              |         |                 |        |         |      | Договор №160 от 06.08.2021г.   |                    |      |        |
|              |         |                 |        |         |      | Документация по планировке территории (проект планировки территории и проект межевания территории) для размещения линейного объекта «Строительство группового водовода Шемуршинского, Батыревского, Комсомольского районов Чувашской Республики» (III пусковой комплекс) |                    |      |        |
| Изм.         | Кол.уч. | Лист            | № док. | Подпись | Дата | Проект межевания территории<br>Основная часть  | Стадия             | Лист | Листов |
| ГАП          |         | Садовников В.А. |        |         |      |  | ПМТ                | 6    | 34     |
| Нач.отдела   |         | Немова Л.Г.     |        |         |      | Чертеж межевания территории.<br>М 1:1000   | ООО "НПП "Инженер" |      |        |
| Специалист   |         | Бугрова В.А.    |        |         |      |  |                    |      |        |
| Ген.директор |         | Токмолаева Л.И. |        |         |      |  |                    |      |        |

# Чертеж межевания территории. М 1:1000



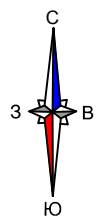
- Примечание: 1. Линии отступа от красных линий совпадают с красными линиями.  
 2. Границы планируемых элементов планировочной структуры совпадают с красными линиями.  
 3. Земельные участки, в отношении которых предполагается их резервирование и (или) изъятие для государственных или муниципальных нужд, отсутствуют.  
 4. Границы публичных сервитутов отсутствуют.

- Условные обозначения:
- Граница территории, в отношении которой осуществляется подготовка проекта планировки
  - Граница планируемого элемента планировочной структуры
  - Устанавливаемые красные линии
  - 21:21:150302 Границы и номер кадастрового квартала
  - 21:08:360101:33 Существующий земельный участок и его номер по данным ЕГРН
  - 21-21-000000-3У7 Условный номер и площадь образуемого земельного участка
  - 3832
  - 1 Характерные поворотные точки границы проектируемой территории



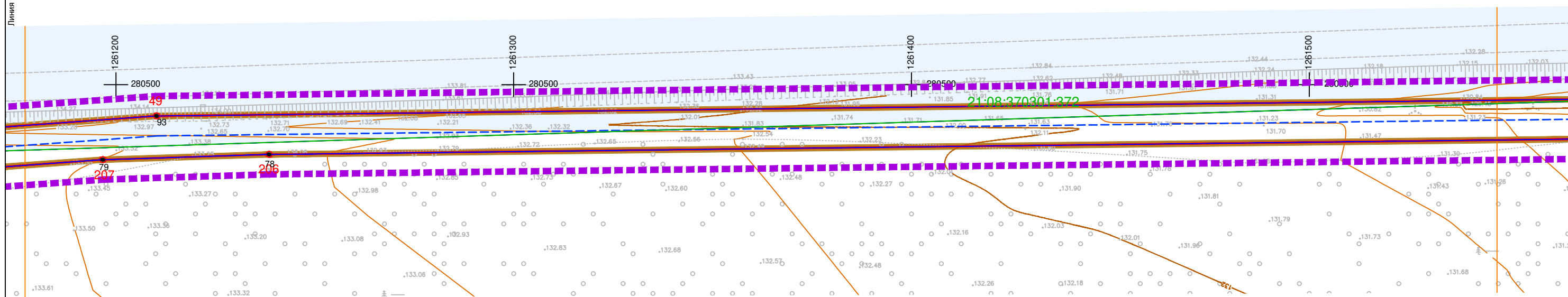
|  |         |                 |        |         |      |
|--|---------|-----------------|--------|---------|------|
| Договор №160 от 06.08.2021г.   |         |                 |        |         |      |
| Документация по планировке территории (проект планировки территории и проект межевания территории) для размещения линейного объекта «Строительство группового водовода Шемуршинского, Батыревского, Комсомольского районов Чувашской Республики» (III пусковой комплекс) |         |                 |        |         |      |
| Изм.   | Кол.уч. | Лист            | № док. | Подпись | Дата |
| ГАП  |         | Садовников В.А. |        |         |      |
| Нач.отдела   |         | Немова Л.Г.     |        |         |      |
| Специалист   |         | Бугрова В.А.    |        |         |      |
| Ген.директор   |         | Токмолаева Л.И. |        |         |      |
| Проект межевания территории<br>Основная часть  |         |                 |        |         |      |
|  |         | Стадия          | Лист   | Листов  |      |
|  |         | ПМТ             | 7      | 34      |      |
| Чертеж межевания территории.<br>М 1:1000   |         |                 |        |         |      |
| ООО "НПП "Инженер"   |         |                 |        |         |      |

# Чертеж межевания территории. М 1:1000



Линия совмещения с листом №8

Линия совмещения с листом №10



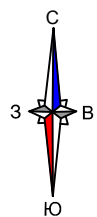
- Примечание:
1. Линии отступа от красных линий совпадают с красными линиями.
  2. Границы планируемых элементов планировочной структуры совпадают с красными линиями.
  3. Земельные участки, в отношении которых предполагается их резервирование и (или) изъятие для государственных или муниципальных нужд, отсутствуют.
  4. Границы публичных сервитутов отсутствуют.

- Условные обозначения:
- Граница территории, в отношении которой осуществляется подготовка проекта планировки
  - Граница планируемого элемента планировочной структуры
  - Устанавливаемые красные линии
  - Границы и номер кадастрового квартала
  - Существующий земельный участок и его номер по данным ЕГРН
  - Условный номер и площадь образуемого земельного участка
  - образуемые земельные участки
  - Характерные поворотные точки границы проектируемой территории



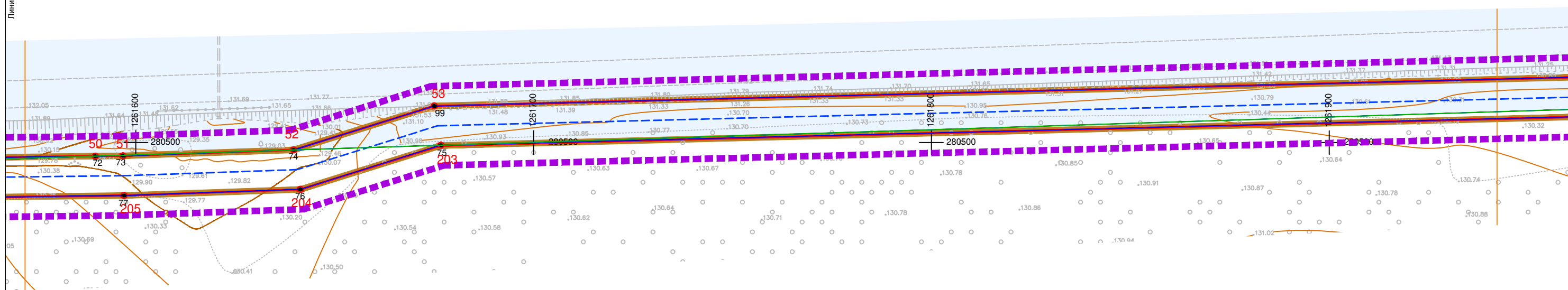
|  |        |                 |        |         |      |
|--|--------|-----------------|--------|---------|------|
| Договор №160 от 06.08.2021г.   |        |                 |        |         |      |
| Документация по планировке территории (проект планировки территории и проект межевания территории) для размещения линейного объекта «Строительство группового водовода Шемуршинского, Батыревского, Комсомольского районов Чувашской Республики» (III пусковой комплекс) |        |                 |        |         |      |
| Изм.   | Кол.уч | Лист            | № док. | Подпись | Дата |
| ГАП  |        | Садовников В.А. |        |         |      |
| Нач.отдела   |        | Немова Л.Г.     |        |         |      |
| Специалист   |        | Бугрова В.А.    |        |         |      |
| Ген.директор   |        | Токмолаева Л.И. |        |         |      |
| Проект межевания территории<br>Основная часть  |        |                 |        | Стадия  | Лист |
| Чертеж межевания территории.<br>М 1:1000   |        |                 |        | ПМТ     | 8    |
| М 1:1000   |        |                 |        | Листов  | 34   |
| ООО "НПП "Инженер"   |        |                 |        |         |      |

Чертеж межевания территории.  
М 1:1000



Линия совмещения с листом №9

Линия совмещения с листом №11



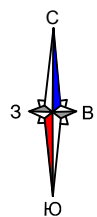
- Примечание: 1. Линии отступа от красных линий совпадают с красными линиями.  
2. Границы планируемых элементов планировочной структуры совпадают с красными линиями.  
3. Земельные участки, в отношении которых предполагается их резервирование и (или) изъятие для государственных или муниципальных нужд, отсутствуют.  
4. Границы публичных сервитутов отсутствуют.

- Условные обозначения:
- Граница территории, в отношении которой осуществляется подготовка проекта планировки
  - Граница планируемого элемента планировочной структуры
  - Устанавливаемые красные линии
  - Границы и номер кадастрового квартала
  - Существующий земельный участок и его номер по данным ЕГРН
  - Условный номер и площадь образуемого земельного участка
  - Образуемые земельные участки
  - Характерные поворотные точки границы проектируемой территории



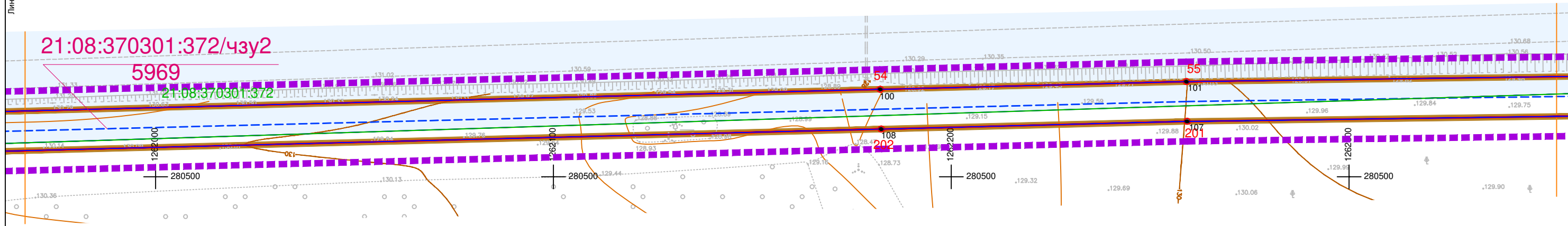
|              |        |      |        |                 |      |  |                    |      |        |
|--------------|--------|------|--------|-----------------|------|--|--------------------|------|--------|
|              |        |      |        |                 |      | Договор №160 от 06.08.2021г.   |                    |      |        |
|              |        |      |        |                 |      | Документация по планировке территории (проект планировки территории и проект межевания территории) для размещения линейного объекта «Строительство группового водовода Шемуршинского, Батыревского, Комсомольского районов Чувашской Республики» (III пусковой комплекс) |                    |      |        |
| Изм.         | Кол.уч | Лист | № док. | Подпись         | Дата | Проект межевания территории<br>Основная часть  | Стадия             | Лист | Листов |
| ГАП          |        |      |        | Садовников В.А. |      |  | ПМТ                | 9    | 34     |
| Нач.отдела   |        |      |        | Немова Л.Г.     |      | Чертеж межевания территории.<br>М 1:1000   | ООО "НПП "Инженер" |      |        |
| Специалист   |        |      |        | Бугрова В.А.    |      |  |                    |      |        |
| Ген.директор |        |      |        | Токмолаева Л.И. |      |  |                    |      |        |

Чертеж межевания территории.  
М 1:1000




Линия совмещения с листом №9

Линия совмещения с листом №11



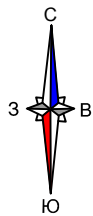
- Примечание: 1. Линии отступа от красных линий совпадают с красными линиями.  
2. Границы планируемых элементов планировочной структуры совпадают с красными линиями.  
3. Земельные участки, в отношении которых предполагаются их резервирование и (или) изъятие для государственных или муниципальных нужд, отсутствуют.  
4. Границы публичных сервитутов отсутствуют.

- Условные обозначения:
- Граница территории, в отношении которой осуществляется подготовка проекта планировки
  - Граница планируемого элемента планировочной структуры
  - Устанавливаемые красные линии
  - Границы и номер кадастрового квартала
  - Существующий земельный участок и его номер по данным ЕГРН
  - Условный номер и площадь образуемого земельного участка
  - образуемые земельные участки
  - 1 Характерные поворотные точки границы проектируемой территории

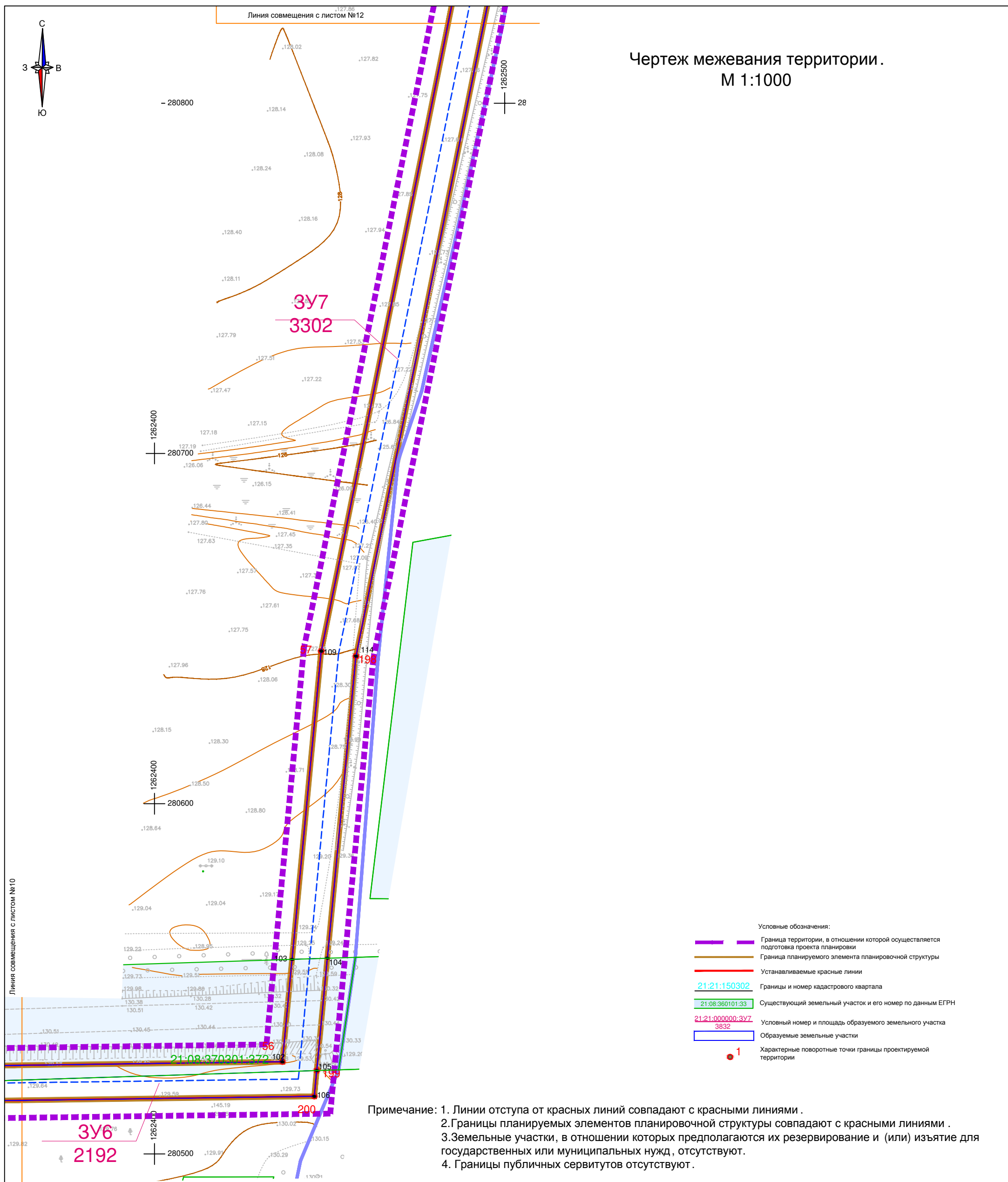


|              |         |      |        |                 |      |  |                    |      |        |
|--------------|---------|------|--------|-----------------|------|--|--------------------|------|--------|
|              |         |      |        |                 |      | Договор №160 от 06.08.2021г.   |                    |      |        |
|              |         |      |        |                 |      | Документация по планировке территории (проект планировки территории и проект межевания территории) для размещения линейного объекта «Строительство группового водовода Шемуршинского, Батыревского, Комсомольского районов Чувашской Республики» (III пусковой комплекс) |                    |      |        |
| Изм.         | Кол.уч. | Лист | № док. | Подпись         | Дата | Проект межевания территории<br>Основная часть  | Стадия             | Лист | Листов |
| ГАП          |         |      |        | Садовников В.А. |      |  | ПМТ                | 10   | 34     |
| Нач.отдела   |         |      |        | Немова Л.Г.     |      |  |                    |      |        |
| Специалист   |         |      |        | Бугрова В.А.    |      |  |                    |      |        |
| Ген.директор |         |      |        | Токмолаева Л.И. |      |  |                    |      |        |
|              |         |      |        |                 |      | Чертеж межевания территории.<br>М 1:1000   | ООО "НПП "Инженер" |      |        |





# Чертеж межевания территории. М 1:1000



- Условные обозначения:
- Граница территории, в отношении которой осуществляется подготовка проекта планировки
  - Граница планируемого элемента планировочной структуры
  - Устанавливаемые красные линии
  - Границы и номер кадастрового квартала
  - Существующий земельный участок и его номер по данным ЕГРН
  - Условный номер и площадь образуемого земельного участка
  - образуемые земельные участки
  - Характерные поворотные точки границы проектируемой территории

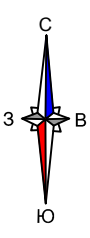
Примечание: 1. Линии отступа от красных линий совпадают с красными линиями .  
 2. Границы планируемых элементов планировочной структуры совпадают с красными линиями .  
 3. Земельные участки, в отношении которых предполагаются их резервирование и (или) изъятие для государственных или муниципальных нужд, отсутствуют.  
 4. Границы публичных сервитутов отсутствуют .

Линия совмещения с листом №10



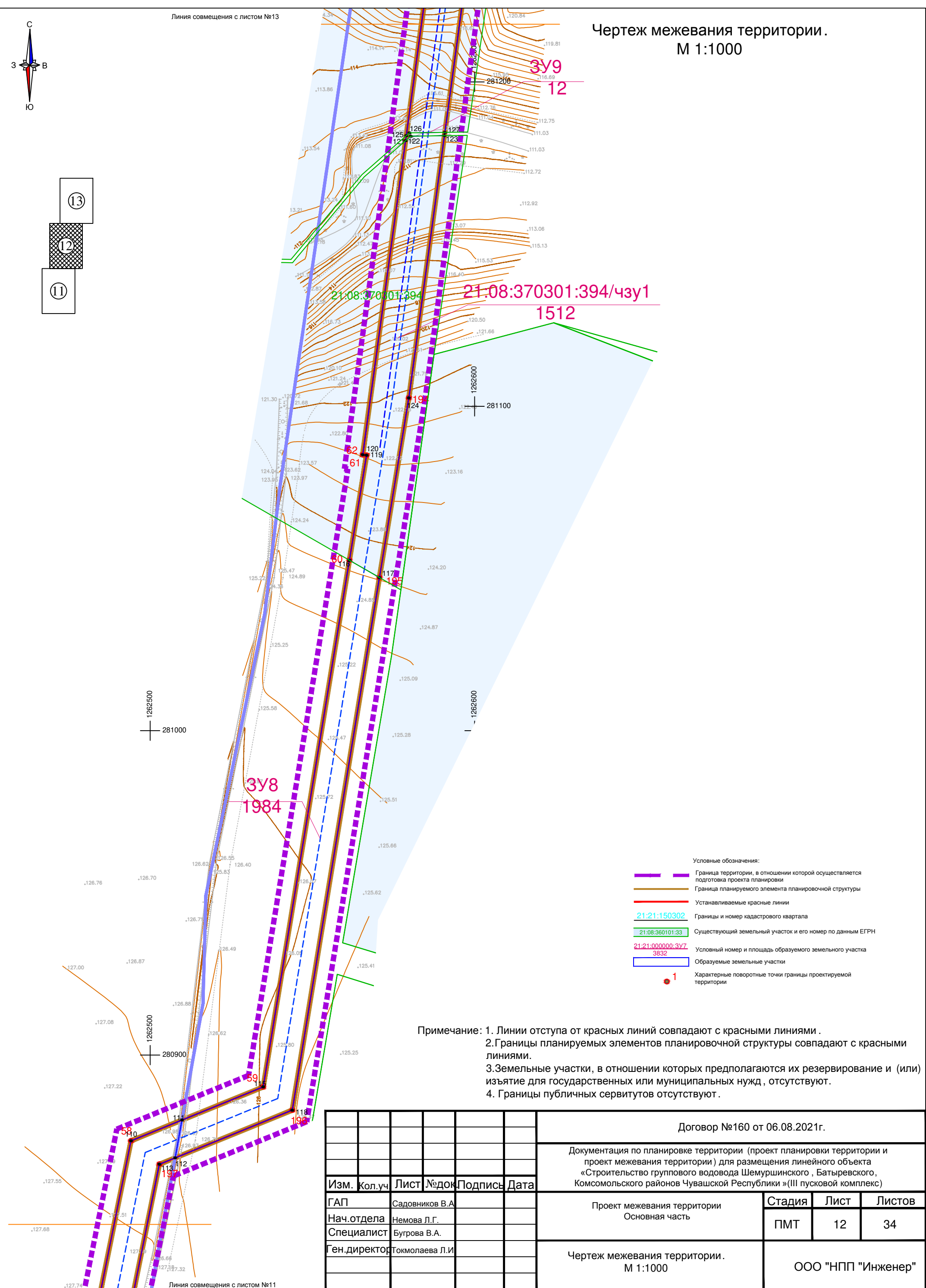
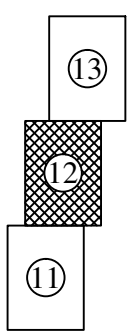
Договор №160 от 06.08.2021г.

| Изм.         | Кол.уч | Лист | № док. | Подпись         | Дата | Документация по планировке территории (проект планировки территории и проект межевания территории) для размещения линейного объекта «Строительство группового водовода Шемуршинского, Батыревского, Комсомольского районов Чувашской Республики» (III пусковой комплекс) |                    |      |        |
|--------------|--------|------|--------|-----------------|------|--|--------------------|------|--------|
| ГАП          |        |      |        | Садовников В.А. |      | Проект межевания территории<br>Основная часть  | Стадия             | Лист | Листов |
| Нач.отдела   |        |      |        | Немова Л.Г.     |      |  | ПМТ                | 11   | 34     |
| Специалист   |        |      |        | Бугрова В.А.    |      | Чертеж межевания территории.<br>М 1:1000   | ООО "НПП "Инженер" |      |        |
| Ген.директор |        |      |        | Токмолаева Л.И. |      |  |                    |      |        |



Линия совмещения с листом №13

# Чертеж межевания территории . М 1:1000


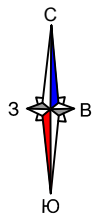


- Условные обозначения:
- Граница территории, в отношении которой осуществляется подготовка проекта планировки
  - Граница планируемого элемента планировочной структуры
  - Устанавливаемые красные линии
  - 21:21:150302 Границы и номер кадастрового квартала
  - 21:08:360101:33 Существующий земельный участок и его номер по данным ЕГРН
  - 21:21:000000:3У7 3832 Условный номер и площадь образуемого земельного участка
  - образуемые земельные участки
  - 1 Характерные поворотные точки границы проектируемой территории

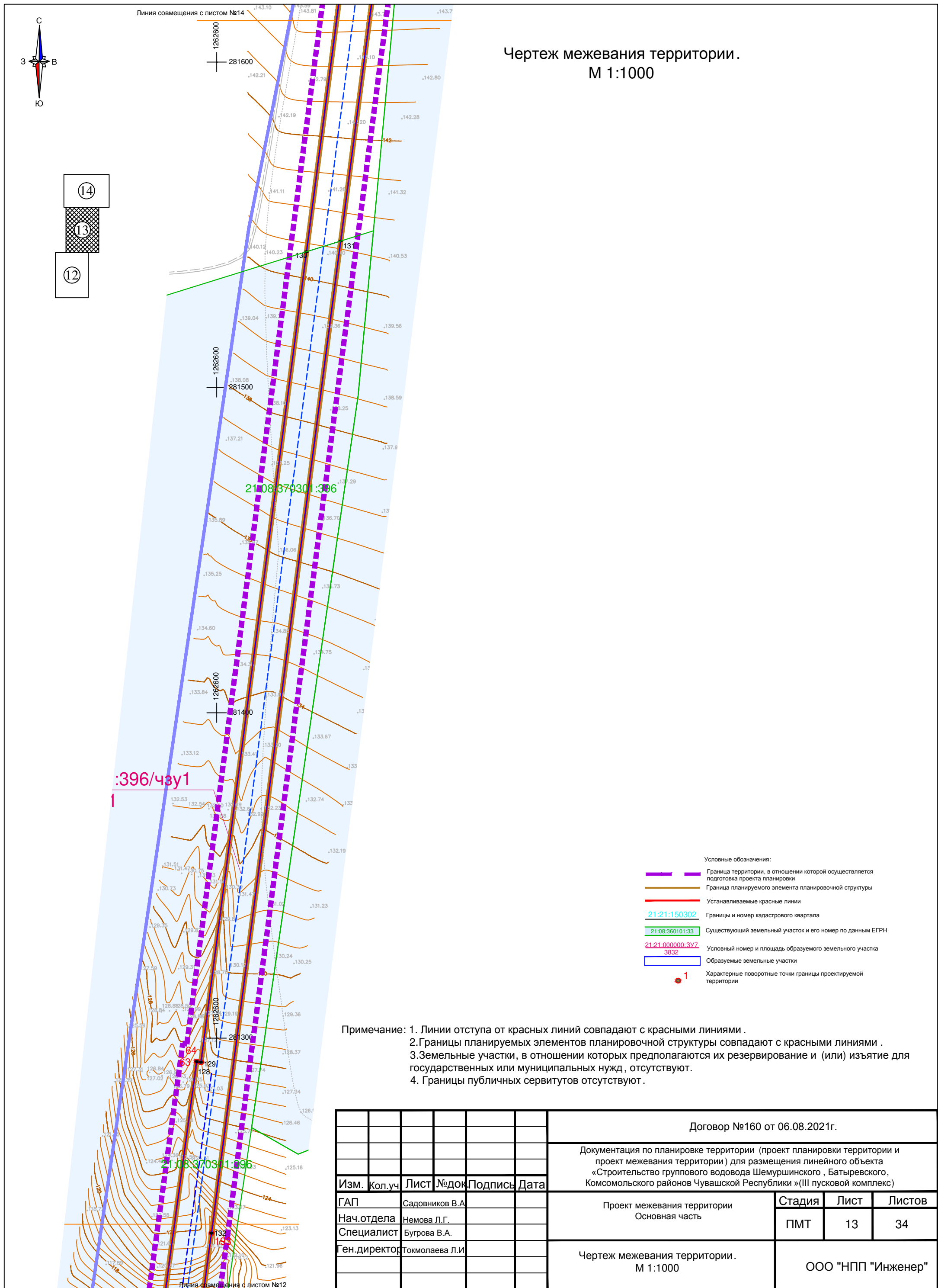
Примечание: 1. Линии отступа от красных линий совпадают с красными линиями .  
 2. Границы планируемых элементов планировочной структуры совпадают с красными линиями.  
 3. Земельные участки, в отношении которых предполагается их резервирование и (или) изъятие для государственных или муниципальных нужд, отсутствуют.  
 4. Границы публичных сервитутов отсутствуют.

|              |        |                 |        |         |   |   |        |                    |        |
|--------------|--------|-----------------|--------|---------|---|---|--------|--------------------|--------|
|              |        |                 |        |         | Договор №160 от 06.08.2021г.  |   |        |                    |        |
|              |        |                 |        |         | Документация по планировке территории (проект планировки территории и проект межевания территории) для размещения линейного объекта «Строительство группового водовода Шемуршинского , Батыревского, Комсомольского районов Чувашской Республики »(III пусковой комплекс) |   |        |                    |        |
| Изм.         | Кол.уч | Лист            | № док. | Подпись | Дата  | Проект межевания территории<br>Основная часть | Стадия | Лист               | Листов |
|              |        |                 |        |         |   |   | ПМТ    | 12                 | 34     |
|              |        |                 |        |         | Чертеж межевания территории.<br>М 1:1000  |   |        | ООО "НПП "Инженер" |        |
| ГАП          |        | Садовников В.А. |        |         |   |   |        |                    |        |
| Нач.отдела   |        | Немова Л.Г.     |        |         |   |   |        |                    |        |
| Специалист   |        | Бургова В.А.    |        |         |   |   |        |                    |        |
| Ген.директор |        | Токмолаева Л.И. |        |         |   |   |        |                    |        |

Линия совмещения с листом №11



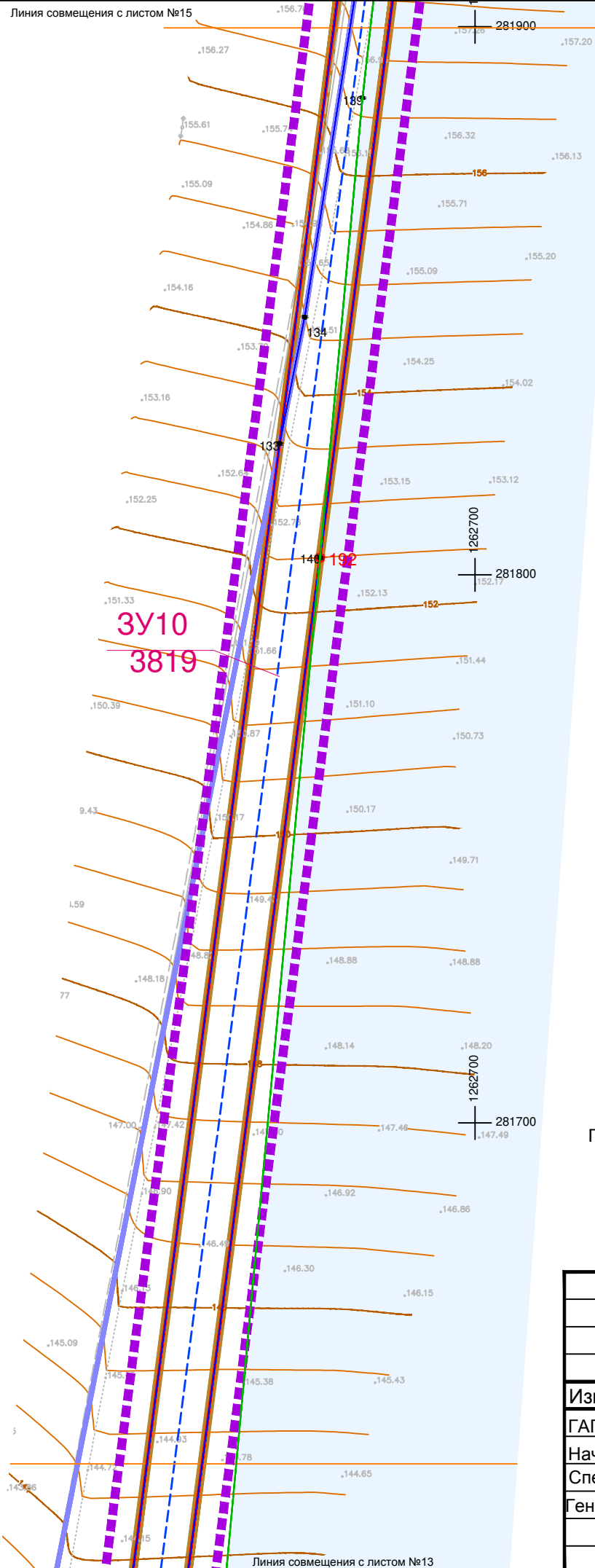
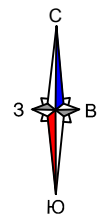
# Чертеж межевания территории. М 1:1000



- Условные обозначения:
- Граница территории, в отношении которой осуществляется подготовка проекта планировки
  - Граница планируемого элемента планировочной структуры
  - Устанавливаемые красные линии
  - Границы и номер кадастрового квартала
  - Существующий земельный участок и его номер по данным ЕГРН
  - Условный номер и площадь образуемого земельного участка
  - образуемые земельные участки
  - 1 Характерные поворотные точки границы проектируемой территории

Примечание: 1. Линии отступа от красных линий совпадают с красными линиями .  
 2. Границы планируемых элементов планировочной структуры совпадают с красными линиями .  
 3. Земельные участки, в отношении которых предполагается их резервирование и (или) изъятие для государственных или муниципальных нужд, отсутствуют.  
 4. Границы публичных сервитутов отсутствуют .

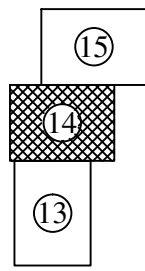
|              |        |      |                 |         |  |   |                    |      |        |
|--------------|--------|------|-----------------|---------|--|---|--------------------|------|--------|
|              |        |      |                 |         | Договор №160 от 06.08.2021г.   |   |                    |      |        |
|              |        |      |                 |         | Документация по планировке территории (проект планировки территории и проект межевания территории) для размещения линейного объекта «Строительство группового водовода Шемуршинского, Батыревского, Комсомольского районов Чувашской Республики» (III пусковой комплекс) |   |                    |      |        |
| Изм.         | Кол.уч | Лист | № док.          | Подпись | Дата   | Проект межевания территории<br>Основная часть | Стадия             | Лист | Листов |
| ГАП          |        |      | Садовников В.А. |         |  |   | ПМТ                | 13   | 34     |
| Нач.отдела   |        |      | Немова Л.Г.     |         |  |   |                    |      |        |
| Специалист   |        |      | Бурова В.А.     |         |  | Чертеж межевания территории.<br>М 1:1000      | ООО "НПП "Инженер" |      |        |
| Ген.директор |        |      | Токмолаева Л.И. |         |  |   |                    |      |        |



# Чертеж межевания территории. М 1:1000

- Условные обозначения:
- Граница территории, в отношении которой осуществляется подготовка проекта планировки
  - Граница планируемого элемента планировочной структуры
  - Устанавливаемые красные линии
  - Границы и номер кадастрового квартала
  - Существующий земельный участок и его номер по данным ЕГРН
  - Условный номер и площадь образуемого земельного участка
  - образуемые земельные участки
  - Характерные поворотные точки границы проектируемой территории

- Примечание: 1. Линии отступа от красных линий совпадают с красными линиями .  
 2. Границы планируемых элементов планировочной структуры совпадают с красными линиями .  
 3. Земельные участки, в отношении которых предполагаются их резервирование и (или) изъятие для государственных или муниципальных нужд, отсутствуют.  
 4. Границы публичных сервитутов отсутствуют.

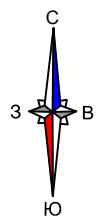


Договор №160 от 06.08.2021г.

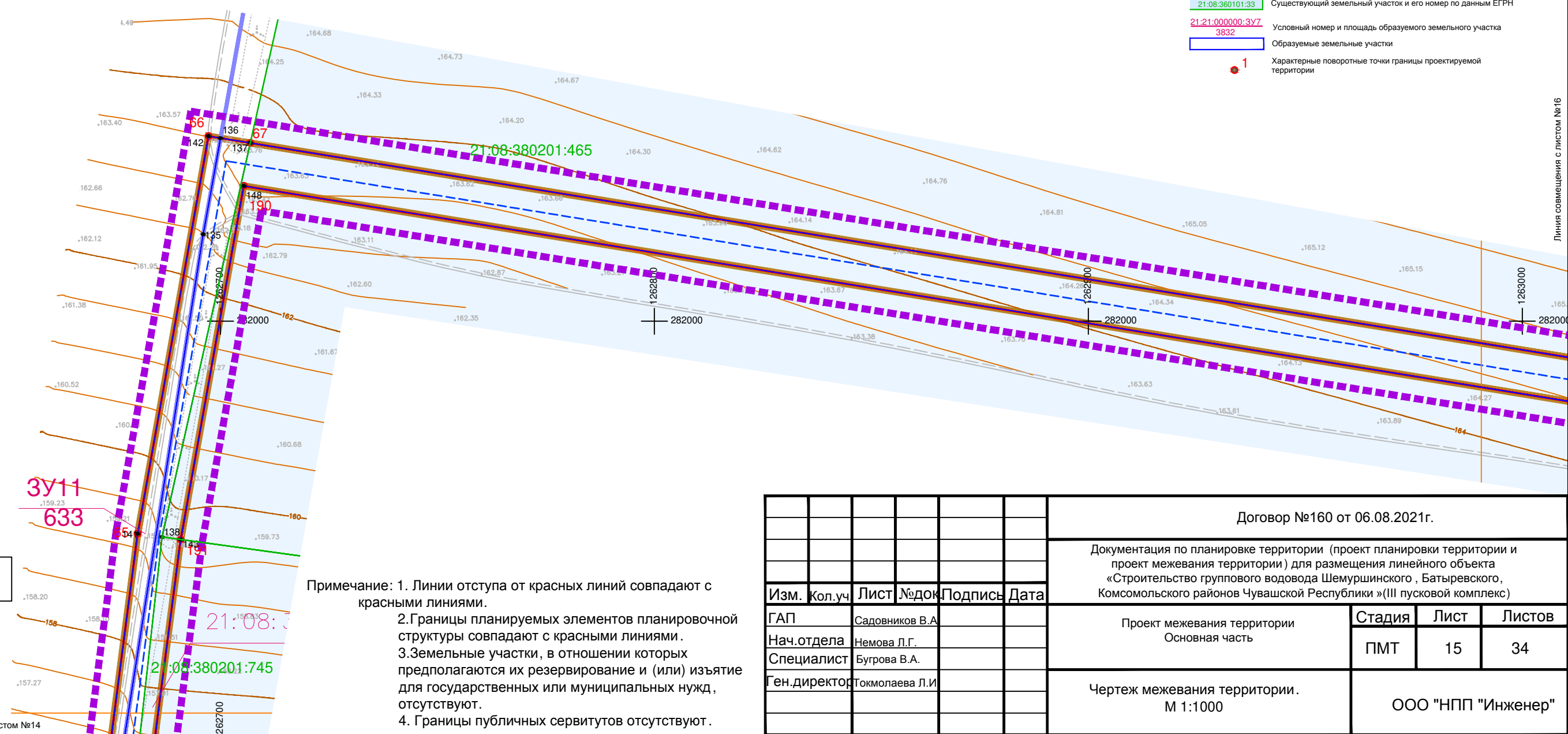
Документация по планировке территории (проект планировки территории и проект межевания территории) для размещения линейного объекта «Строительство группового водовода Шемуршинского, Батыревского, Комсомольского районов Чувашской Республики» (III пусковой комплекс)

| Изм.         | Кол.уч | Лист            | №док | Подпись | Дата | Проект межевания территории<br>Основная часть | Стадия                                   | Лист | Листов |    |
|--------------|--------|-----------------|------|---------|------|---|--|------|--------|----|
| ГАП          |        | Садовников В.А. |      |         |      |   | Чертеж межевания территории.<br>М 1:1000 | ПМТ  | 14     | 34 |
| Нач.отдела   |        | Немова Л.Г.     |      |         |      | ООО "НПП "Инженер"                            |  |      |        |    |
| Специалист   |        | Бугрова В.А.    |      |         |      |   |  |      |        |    |
| Ген.директор |        | Токмолаева Л.И. |      |         |      |   |  |      |        |    |

# Чертеж межевания территории. М 1:1000

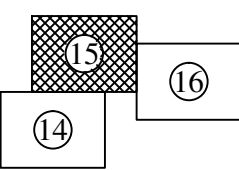


- Условные обозначения:
- Граница территории, в отношении которой осуществляется подготовка проекта планировки
  - Граница планируемого элемента планировочной структуры
  - Устанавливаемые красные линии
  - 21:21:150302 Границы и номер кадастрового квартала
  - 21:08:360101:33 Существующий земельный участок и его номер по данным ЕГРН
  - 21:21:000000:3У7 3832 Условный номер и площадь образуемого земельного участка
  - Образуемые земельные участки
  - 1 Характерные поворотные точки границы проектируемой территории



Примечание: 1. Линии отступа от красных линий совпадают с красными линиями.  
 2. Границы планируемых элементов планировочной структуры совпадают с красными линиями.  
 3. Земельные участки, в отношении которых предполагается их резервирование и (или) изъятие для государственных или муниципальных нужд, отсутствуют.  
 4. Границы публичных сервитутов отсутствуют.

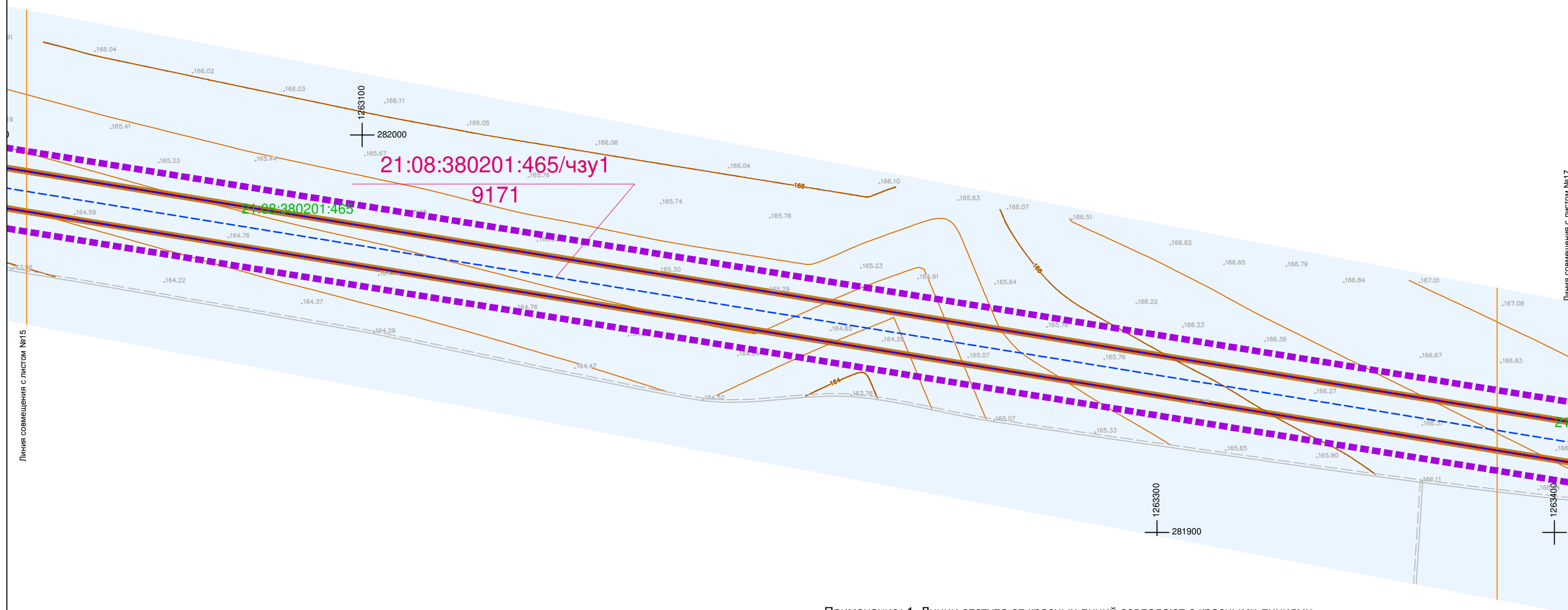
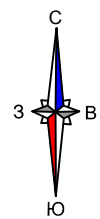
|              |        |      |        |                 |      |  |                    |      |        |
|--------------|--------|------|--------|-----------------|------|--|--------------------|------|--------|
|              |        |      |        |                 |      | Договор №160 от 06.08.2021г.   |                    |      |        |
|              |        |      |        |                 |      | Документация по планировке территории (проект планировки территории и проект межевания территории) для размещения линейного объекта «Строительство группового водовода Шемуршинского, Батыревского, Комсомольского районов Чувашской Республики» (III пусковой комплекс) |                    |      |        |
| Изм.         | Кол.уч | Лист | № док. | Подпись         | Дата | Проект межевания территории<br>Основная часть  | Стадия             | Лист | Листов |
|              |        |      |        |                 |      |  | ПМТ                | 15   | 34     |
| ГАП          |        |      |        | Садовников В.А. |      | Чертеж межевания территории.<br>М 1:1000   | ООО "НПП "Инженер" |      |        |
| Нач.отдела   |        |      |        | Немова Л.Г.     |      |  |                    |      |        |
| Специалист   |        |      |        | Бугрова В.А.    |      |  |                    |      |        |
| Ген.директор |        |      |        | Токмолаева Л.И. |      |  |                    |      |        |



Линия совмещения с листом №14

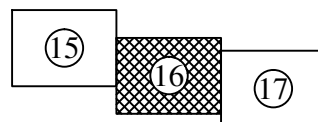
Линия совмещения с листом №16

Чертеж межевания территории.  
М 1:1000



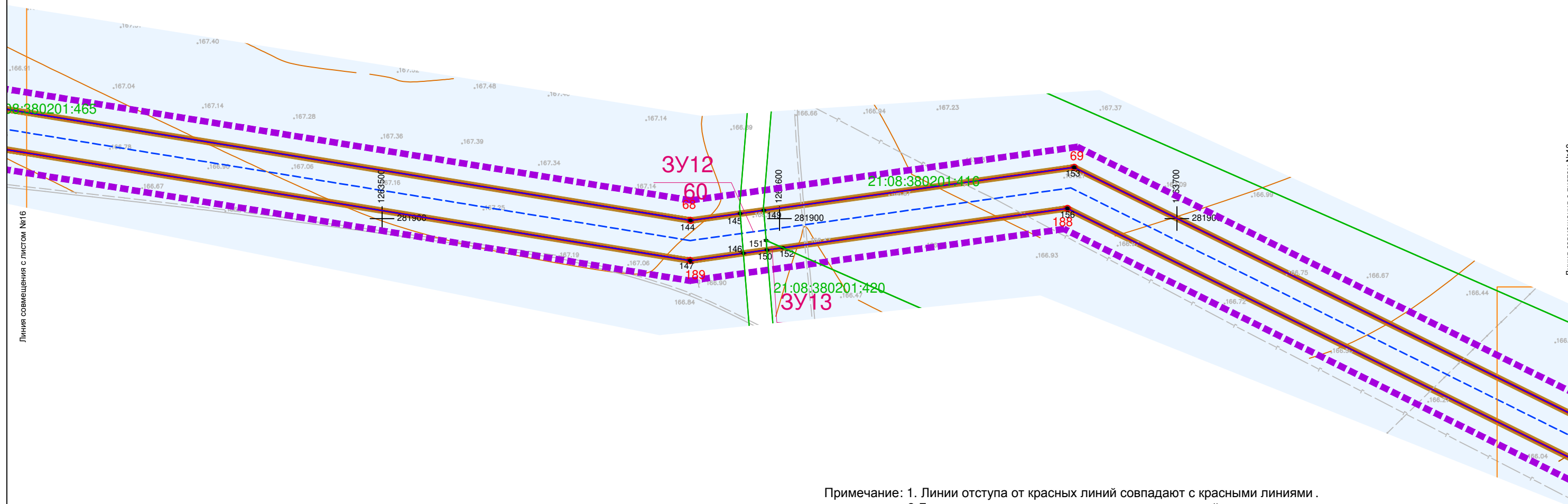
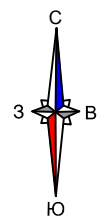
- Примечание: 1. Линии отступа от красных линий совпадают с красными линиями.  
2. Границы планируемых элементов планировочной структуры совпадают с красными линиями.  
3. Земельные участки, в отношении которых предполагаются их резервирование и (или) изъятие для государственных или муниципальных нужд, отсутствуют.  
4. Границы публичных сервитутов отсутствуют.

- Условные обозначения:
- Граница территории, в отношении которой осуществляется подготовка проекта планировки
  - Граница планируемого элемента планировочной структуры
  - Устанавливаемые красные линии
  - Границы и номер кадастрового квартала
  - Существующий земельный участок и его номер по данным ЕГРН
  - Условный номер и площадь образуемого земельного участка
  - образуемые земельные участки
  - Характерные поворотные точки границы проектируемой территории

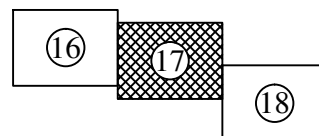


|              |        |      |        |                 |      |  |                    |      |        |
|--------------|--------|------|--------|-----------------|------|--|--------------------|------|--------|
|              |        |      |        |                 |      | Договор №160 от 06.08.2021г.   |                    |      |        |
|              |        |      |        |                 |      | Документация по планировке территории (проект планировки территории и проект межевания территории) для размещения линейного объекта «Строительство группового водовода Шемуршинского, Батыревского, Комсомольского районов Чувашской Республики» (III пусковой комплекс) |                    |      |        |
| Изм.         | Кол.уч | Лист | № док. | Подпись         | Дата | Проект межевания территории<br>Основная часть  | Стадия             | Лист | Листов |
| ГАП          |        |      |        | Садовников В.А. |      |  | ПМТ                | 16   | 34     |
| Нач.отдела   |        |      |        | Немова Л.Г.     |      | Чертеж межевания территории.<br>М 1:1000   | ООО "НПП "Инженер" |      |        |
| Специалист   |        |      |        | Бугрова В.А.    |      |  |                    |      |        |
| Ген.директор |        |      |        | Токмолаева Л.И. |      |  |                    |      |        |

Чертеж межевания территории.  
М 1:1000


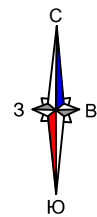


- Условные обозначения:
- Граница территории, в отношении которой осуществляется подготовка проекта планировки
  - Граница планируемого элемента планировочной структуры
  - Устанавливаемые красные линии
  - Границы и номер кадастрового квартала
  - Существующий земельный участок и его номер по данным ЕГРН
  - Условный номер и площадь образуемого земельного участка
  - Образуемые земельные участки
  - Характерные поворотные точки границы проектируемой территории



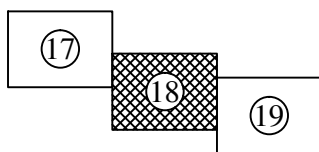
|              |         |      |        |                 |      |  |                    |      |        |
|--------------|---------|------|--------|-----------------|------|--|--------------------|------|--------|
|              |         |      |        |                 |      | Договор №160 от 06.08.2021г.   |                    |      |        |
|              |         |      |        |                 |      | Документация по планировке территории (проект планировки территории и проект межевания территории) для размещения линейного объекта «Строительство группового водовода Шемуршинского, Батыревского, Комсомольского районов Чувашской Республики» (III пусковой комплекс) |                    |      |        |
| Изм.         | Кол.уч. | Лист | № док. | Подпись         | Дата | Проект межевания территории<br>Основная часть  | Стадия             | Лист | Листов |
| ГАП          |         |      |        | Садовников В.А. |      |  | ПМТ                | 17   | 34     |
| Нач.отдела   |         |      |        | Немова Л.Г.     |      | Чертеж межевания территории.<br>М 1:1000   | ООО "НПП "Инженер" |      |        |
| Специалист   |         |      |        | Бугрова В.А.    |      |  |                    |      |        |
| Ген.директор |         |      |        | Токмолаева Л.И. |      |  |                    |      |        |
|              |         |      |        |                 |      |  |                    |      |        |
|              |         |      |        |                 |      |  |                    |      |        |

Чертеж межевания территории.  
М 1:1000



Линия совмещения с листом №17

Линия совмещения с листом №19



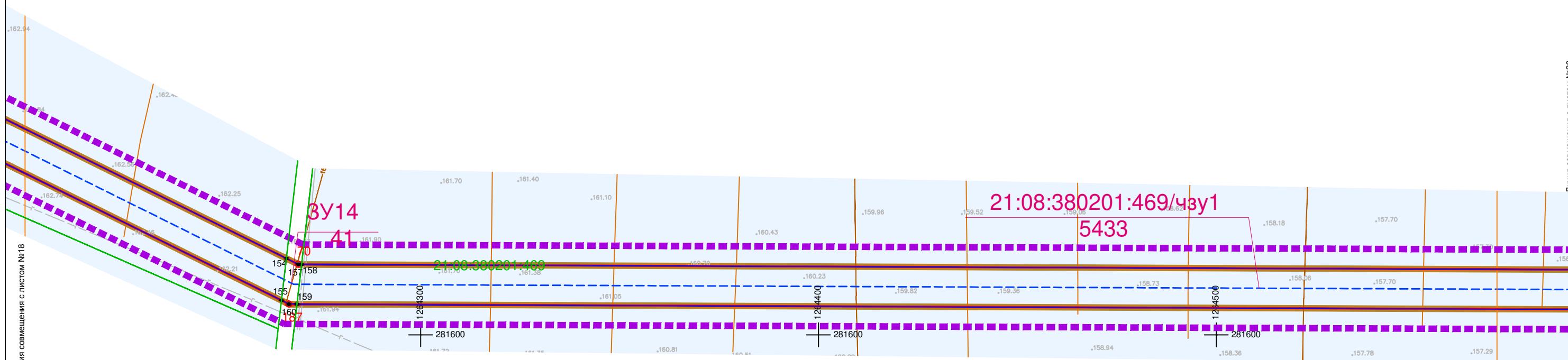
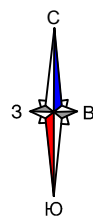
- Условные обозначения:
- Граница территории, в отношении которой осуществляется подготовка проекта планировки
  - Граница планируемого элемента планировочной структуры
  - Устанавливаемые красные линии
  - Границы и номер кадастрового квартала
  - Существующий земельный участок и его номер по данным ЕГРН
  - Условный номер и площадь образуемого земельного участка
  - образуемые земельные участки
  - Характерные поворотные точки границы проектируемой территории

Примечание: 1. Линии отступа от красных линий совпадают с красными линиями.  
2. Границы планируемых элементов планировочной структуры совпадают с красными линиями.  
3. Земельные участки, в отношении которых предполагаются их резервирование и (или) изъятие для государственных или муниципальных нужд, отсутствуют.  
4. Границы публичных сервитутов отсутствуют.

|              |        |      |        |                 |      |  |                    |      |        |
|--------------|--------|------|--------|-----------------|------|--|--------------------|------|--------|
|              |        |      |        |                 |      | Договор №160 от 06.08.2021г.   |                    |      |        |
|              |        |      |        |                 |      | Документация по планировке территории (проект планировки территории и проект межевания территории) для размещения линейного объекта «Строительство группового водовода Шемуршинского, Батыревского, Комсомольского районов Чувашской Республики» (III пусковой комплекс) |                    |      |        |
| Изм.         | Кол.уч | Лист | № док. | Подпись         | Дата | Проект межевания территории<br>Основная часть  | Стадия             | Лист | Листов |
|              |        |      |        |                 |      |  | ПМТ                | 18   | 34     |
| ГАП          |        |      |        | Садовников В.А. |      | Чертеж межевания территории.<br>М 1:1000   | ООО "НПП "Инженер" |      |        |
| Нач.отдела   |        |      |        | Немова Л.Г.     |      |  |                    |      |        |
| Специалист   |        |      |        | Бугрова В.А.    |      |  |                    |      |        |
| Ген.директор |        |      |        | Токмолаева Л.И. |      |  |                    |      |        |



Чертеж межевания территории.  
М 1:1000

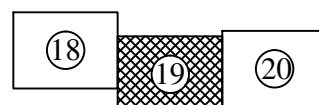


Линия совмещения с листом №18

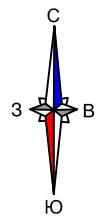
Линия совмещения с листом №20

- Примечание: 1. Линии отступа от красных линий совпадают с красными линиями.  
 2. Границы планируемых элементов планировочной структуры совпадают с красными линиями.  
 3. Земельные участки, в отношении которых предполагаются их резервирование и (или) изъятие для государственных или муниципальных нужд, отсутствуют.  
 4. Границы публичных сервитутов отсутствуют.

- Условные обозначения:
- Граница территории, в отношении которой осуществляется подготовка проекта планировки
  - Граница планируемого элемента планировочной структуры
  - Устанавливаемые красные линии
  - 21:21:150302 Границы и номер кадастрового квартала
  - 21:08:360101:33 Существующий земельный участок и его номер по данным ЕГРН
  - 21:21:000000:3У7 3832 Условный номер и площадь образуемого земельного участка
  - Образуемые земельные участки
  - 1 Характерные поворотные точки границы проектируемой территории

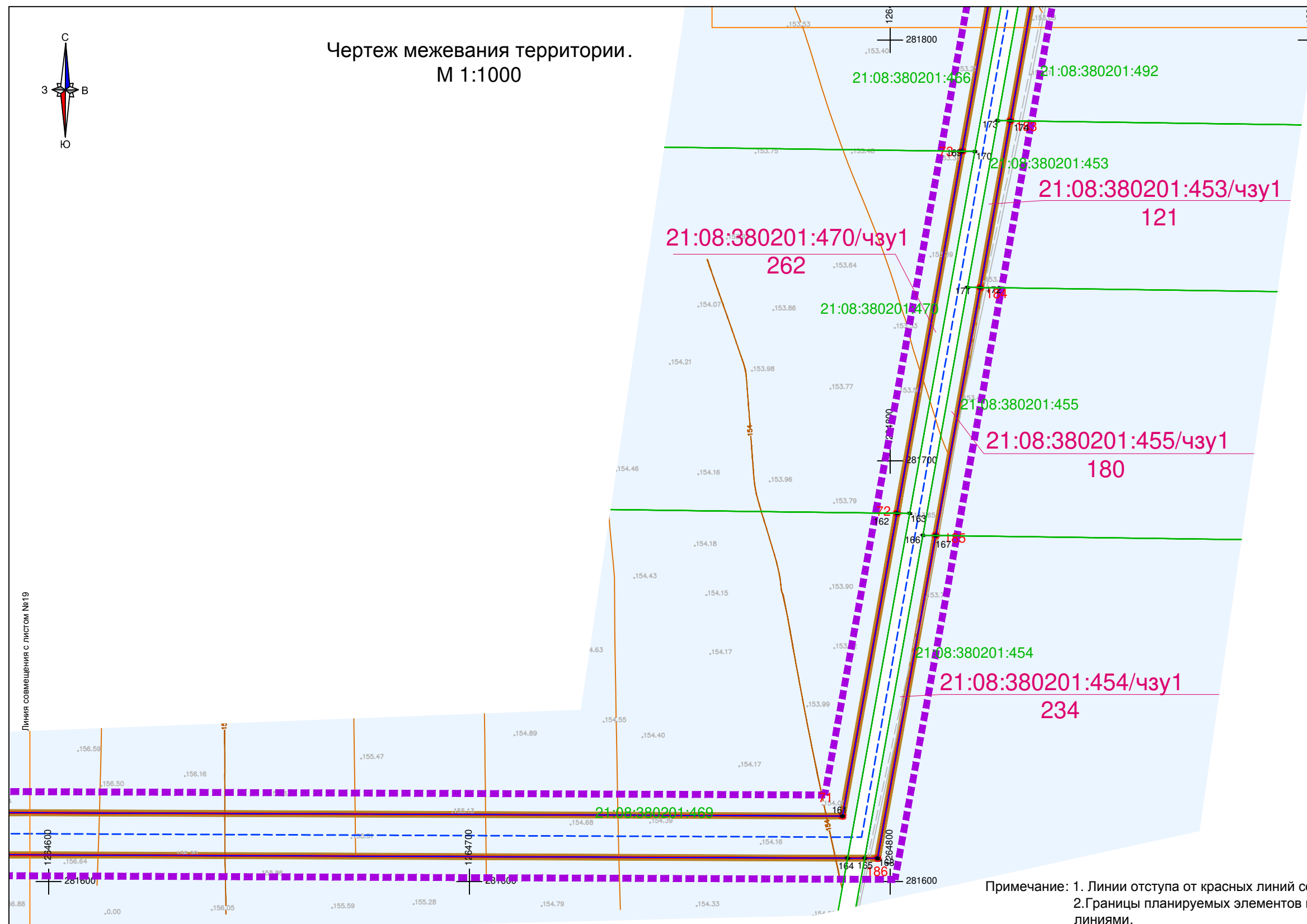


|              |        |      |        |                 |      |  |                    |      |        |
|--------------|--------|------|--------|-----------------|------|--|--------------------|------|--------|
|              |        |      |        |                 |      | Договор №160 от 06.08.2021г.   |                    |      |        |
|              |        |      |        |                 |      | Документация по планировке территории (проект планировки территории и проект межевания территории) для размещения линейного объекта «Строительство группового водовода Шемуршинского, Батыревского, Комсомольского районов Чувашской Республики» (III пусковой комплекс) |                    |      |        |
| Изм.         | Кол.уч | Лист | № док. | Подпись         | Дата | Проект межевания территории<br>Основная часть  | Стадия             | Лист | Листов |
| ГАП          |        |      |        | Садовников В.А. |      |  | ПМТ                | 19   | 34     |
| Нач.отдела   |        |      |        | Немова Л.Г.     |      | Чертеж межевания территории.<br>М 1:1000   | ООО "НПП "Инженер" |      |        |
| Специалист   |        |      |        | Бугрова В.А.    |      |  |                    |      |        |
| Ген.директор |        |      |        | Токмолаева Л.И. |      |  |                    |      |        |



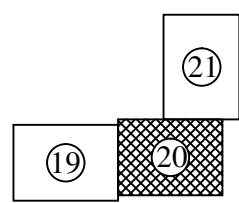
# Чертеж межевания территории. М 1:1000

Линия совмещения с листом №21



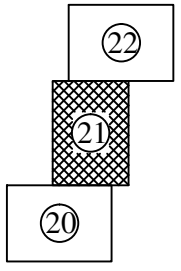
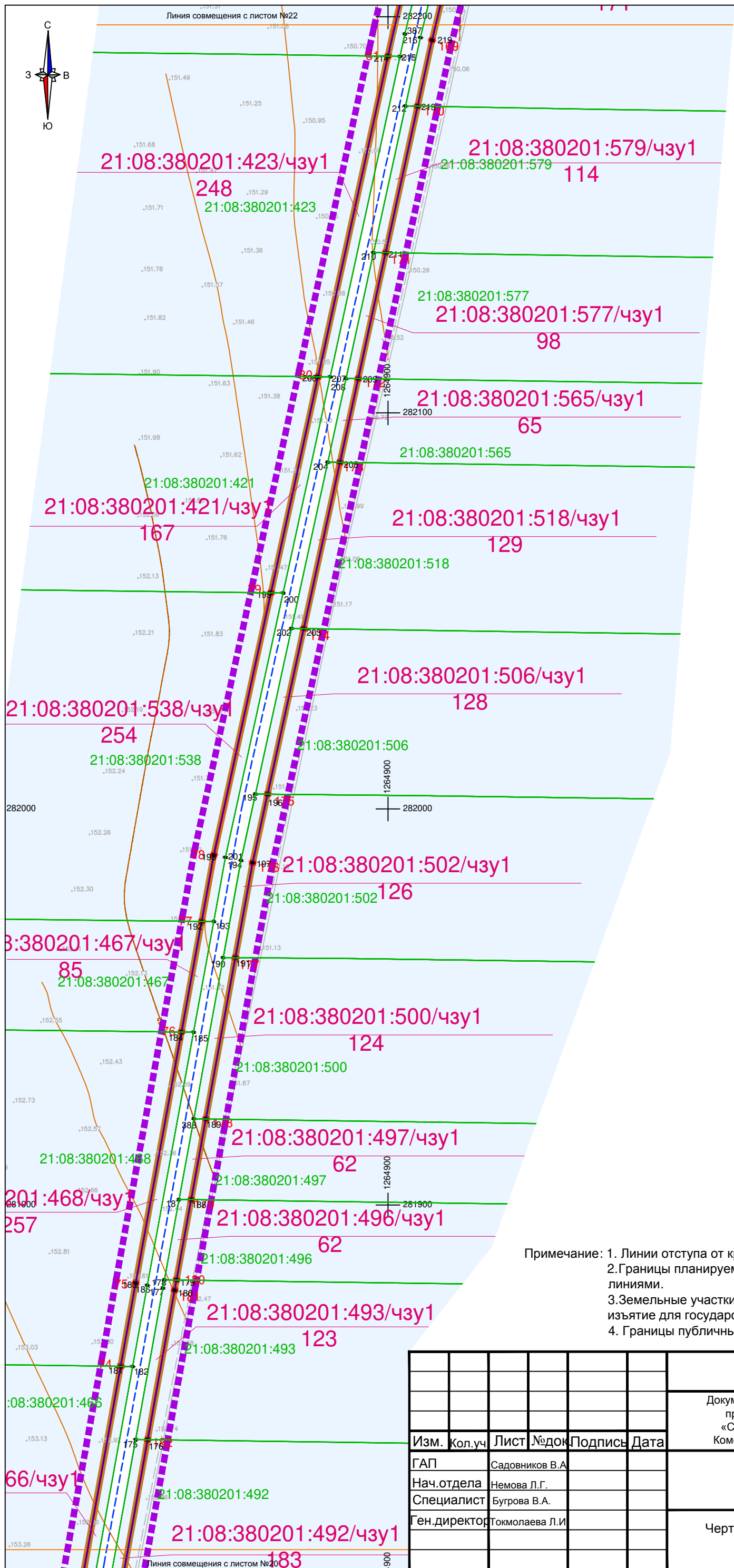
- Примечание: 1. Линии отступа от красных линий совпадают с красными линиями.  
 2. Границы планируемых элементов планировочной структуры совпадают с красными линиями.  
 3. Земельные участки, в отношении которых предполагаются их резервирование и (или) изъятие для государственных или муниципальных нужд, отсутствуют.  
 4. Границы публичных сервитутов отсутствуют.

- Условные обозначения:
- Граница территории, в отношении которой осуществляется подготовка проекта планировки
  - Граница планируемого элемента планировочной структуры
  - Устанавливаемые красные линии
  - Границы и номер кадастрового квартала
  - Существующий земельный участок и его номер по данным ЕГРН
  - Условный номер и площадь образуемого земельного участка
  - образуемые земельные участки
  - Характерные поворотные точки границы проектируемой территории



|              |        |      |        |                 |      |  |                    |      |        |
|--------------|--------|------|--------|-----------------|------|--|--------------------|------|--------|
|              |        |      |        |                 |      | Договор №160 от 06.08.2021г.   |                    |      |        |
|              |        |      |        |                 |      | Документация по планировке территории (проект планировки территории и проект межевания территории) для размещения линейного объекта «Строительство группового водовода Шемуршинского, Батыревского, Комсомольского районов Чувашской Республики» (III пусковой комплекс) |                    |      |        |
| Изм.         | Кол.уч | Лист | № док. | Подпись         | Дата | Проект межевания территории<br>Основная часть  | Стадия             | Лист | Листов |
| ГАП          |        |      |        | Садовников В.А. |      |  | ПМТ                | 20   | 34     |
| Нач.отдела   |        |      |        | Немова Л.Г.     |      |  |                    |      |        |
| Специалист   |        |      |        | Бугрова В.А.    |      | Чертеж межевания территории.<br>М 1:1000   | ООО "НПП "Инженер" |      |        |
| Ген.директор |        |      |        | Токмолаева Л.И. |      |  |                    |      |        |

Чертеж межевания территории.  
М 1:1000

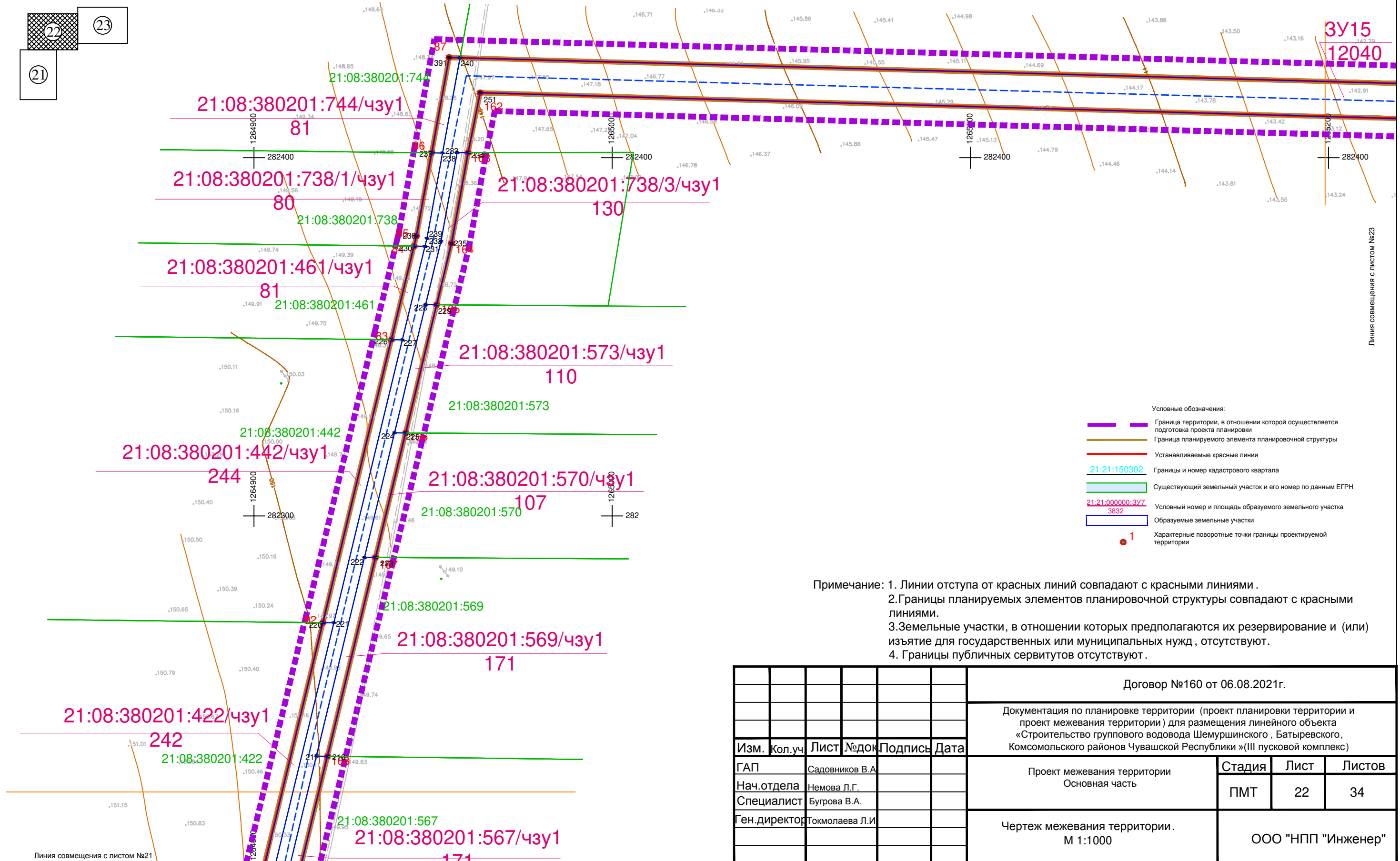
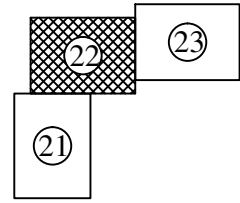
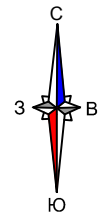


- Условные обозначения:
- Граница территории, в отношении которой осуществляется подготовка проекта планировки
  - Граница планируемого элемента планировочной структуры
  - Устанавливаемые красные линии
  - Границы и номер кадастрового квартала
  - Существующий земельный участок и его номер по данным ЕГРН
  - Условный номер и площадь образуемого земельного участка
  - образуемые земельные участки
  - Характерные поворотные точки границы проектируемой территории

Примечание: 1. Линии отступа от красных линий совпадают с красными линиями.  
2. Границы планируемых элементов планировочной структуры совпадают с красными линиями.  
3. Земельные участки, в отношении которых предполагается их резервирование и (или) изъятие для государственных или муниципальных нужд, отсутствуют.  
4. Границы публичных сервитутов отсутствуют.

|              |        |      |      |                 |  |   |                    |      |        |
|--------------|--------|------|------|-----------------|--|---|--------------------|------|--------|
|              |        |      |      |                 | Договор №160 от 06.08.2021г.   |   |                    |      |        |
|              |        |      |      |                 | Документация по планировке территории (проект планировки территории и проект межевания территории) для размещения линейного объекта «Строительство группового водовода Шемуршинского, Батыревского, Комсомольского районов Чувашской Республики» (III пусковой комплекс) |   |                    |      |        |
| Изм.         | Кол.уч | Лист | №дон | Подпись         | Дата   | Проект межевания территории<br>Основная часть | Стадия             | Лист | Листов |
|              |        |      |      |                 |  |   | ПМТ                | 21   | 34     |
| ГАП          |        |      |      | Садовников В.А. |  |   |                    |      |        |
| Нач.отдела   |        |      |      | Немова Л.Г.     |  |   |                    |      |        |
| Специалист   |        |      |      | Бугрова В.А.    |  |   |                    |      |        |
| Ген.директор |        |      |      | Токмолаева Л.И. |  |   |                    |      |        |
|              |        |      |      |                 | Чертеж межевания территории.<br>М 1:1000   |   | ООО "НПП "Инженер" |      |        |

Чертеж межевания территории.  
М 1:1000



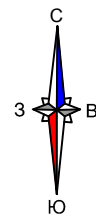
- Условные обозначения:
- Граница территории, в отношении которой осуществляется подготовка проекта планировки
  - Граница планируемого элемента планировочной структуры
  - Устанавливаемые красные линии
  - Границы и номер кадастрового квартала
  - Существующий земельный участок и его номер по данным ЕГРН
  - Условный номер и площадь образуемого земельного участка
  - образуемые земельные участки
  - Характерные поворотные точки границы проектируемой территории

- Примечание: 1. Линии отступа от красных линий совпадают с красными линиями.  
2. Границы планируемых элементов планировочной структуры совпадают с красными линиями.  
3. Земельные участки, в отношении которых предполагаются их резервирование и (или) изъятие для государственных или муниципальных нужд, отсутствуют.  
4. Границы публичных сервитутов отсутствуют.

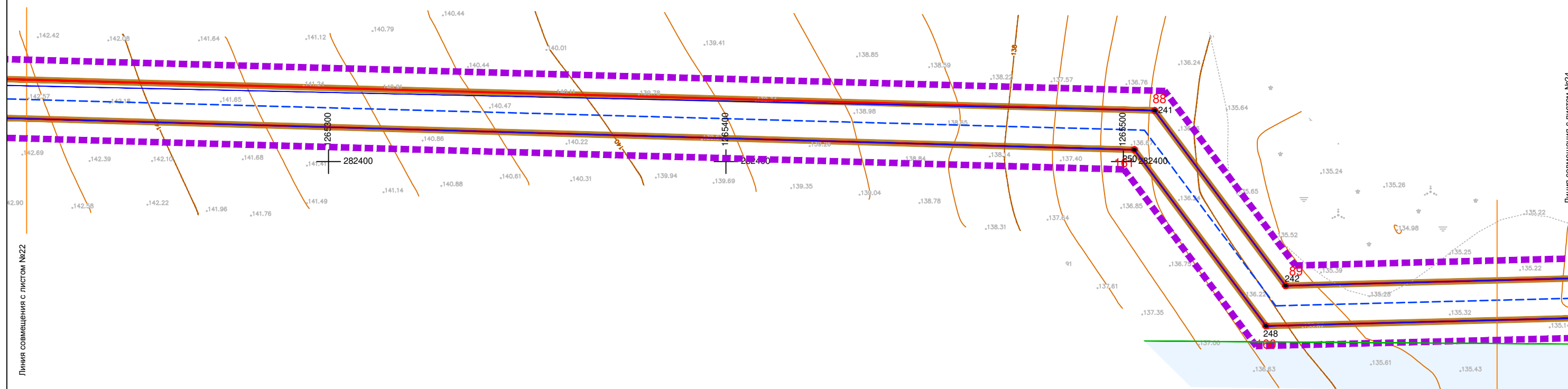
|              |        |      |        |                 |      |  |                    |      |        |
|--------------|--------|------|--------|-----------------|------|--|--------------------|------|--------|
|              |        |      |        |                 |      | Договор №160 от 06.08.2021г.   |                    |      |        |
|              |        |      |        |                 |      | Документация по планировке территории (проект планировки территории и проект межевания территории) для размещения линейного объекта «Строительство группового водовода Шемуршинского, Батыревского, Комсомольского районов Чувашской Республики» (III пусковой комплекс) |                    |      |        |
| Изм.         | Кол.уч | Лист | № док. | Подпись         | Дата | Проект межевания территории<br>Основная часть  | Стадия             | Лист | Листов |
| ГАП          |        |      |        | Садовников В.А. |      |  | ПМТ                | 22   | 34     |
| Нач.отдела   |        |      |        | Немова Л.Г.     |      | Чертеж межевания территории.<br>М 1:1000   | ООО "НПП "Инженер" |      |        |
| Специалист   |        |      |        | Бугрова В.А.    |      |  |                    |      |        |
| Ген.директор |        |      |        | Токмолаева Л.И. |      |  |                    |      |        |

Линия совмещения с листом №21

Линия совмещения с листом №23



# Чертеж межевания территории. М 1:1000

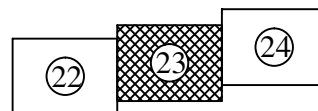


- Примечание: 1. Линии отступа от красных линий совпадают с красными линиями.  
 2. Границы планируемых элементов планировочной структуры совпадают с красными линиями.  
 3. Земельные участки, в отношении которых предполагаются их резервирование и (или) изъятие для государственных или муниципальных нужд, отсутствуют.  
 4. Границы публичных сервитутов отсутствуют.

Линия совмещения с листом №22

Линия совмещения с листом №24

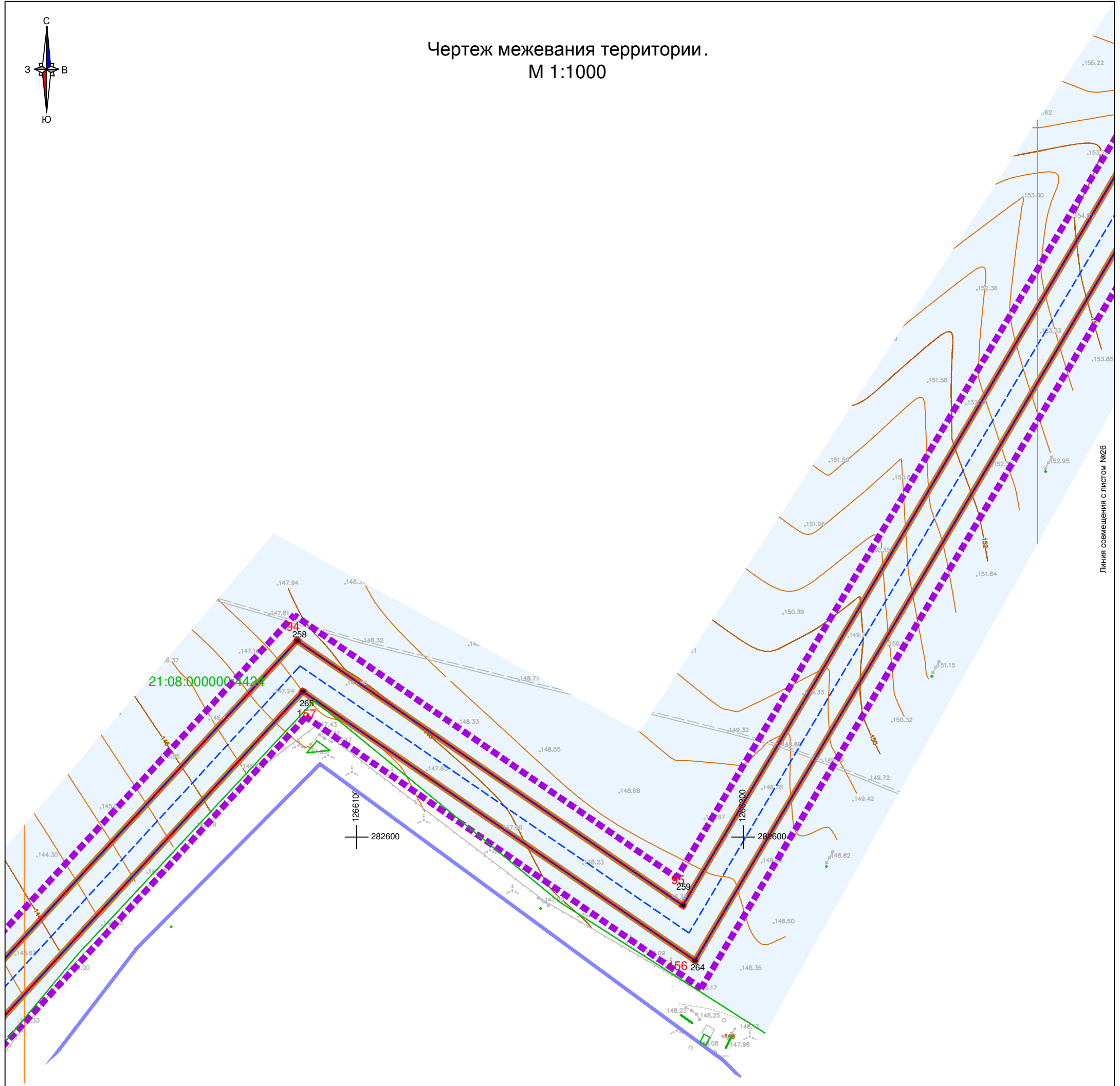
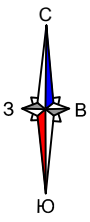
- Условные обозначения:
- Граница территории, в отношении которой осуществляется подготовка проекта планировки
  - Граница планируемого элемента планировочной структуры
  - Устанавливаемые красные линии
  - Границы и номер кадастрового квартала
  - Существующий земельный участок и его номер по данным ЕГРН
  - Условный номер и площадь образуемого земельного участка
  - Образуемые земельные участки
  - Характерные поворотные точки границы проектируемой территории



|              |         |                 |       |         |      |  |                    |      |        |
|--------------|---------|-----------------|-------|---------|------|--|--------------------|------|--------|
|              |         |                 |       |         |      | Договор №160 от 06.08.2021г.   |                    |      |        |
|              |         |                 |       |         |      | Документация по планировке территории (проект планировки территории и проект межевания территории) для размещения линейного объекта «Строительство группового водовода Шемуршинского, Батыревского, Комсомольского районов Чувашской Республики» (III пусковой комплекс) |                    |      |        |
| Изм.         | Кол.уч. | Лист            | №док. | Подпись | Дата | Проект межевания территории<br>Основная часть  | Стадия             | Лист | Листов |
| ГАП          |         | Садовников В.А. |       |         |      |  | ПМТ                | 23   | 34     |
| Нач.отдела   |         | Немова Л.Г.     |       |         |      |  |                    |      |        |
| Специалист   |         | Бугрова В.А.    |       |         |      | Чертеж межевания территории.<br>М 1:1000   | ООО "НПП "Инженер" |      |        |
| Ген.директор |         | Токмолаева Л.И. |       |         |      |  |                    |      |        |

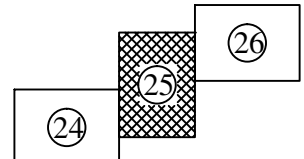


# Чертеж межевания территории. М 1:1000



Линия совмещения с листом №24

Линия совмещения с листом №26

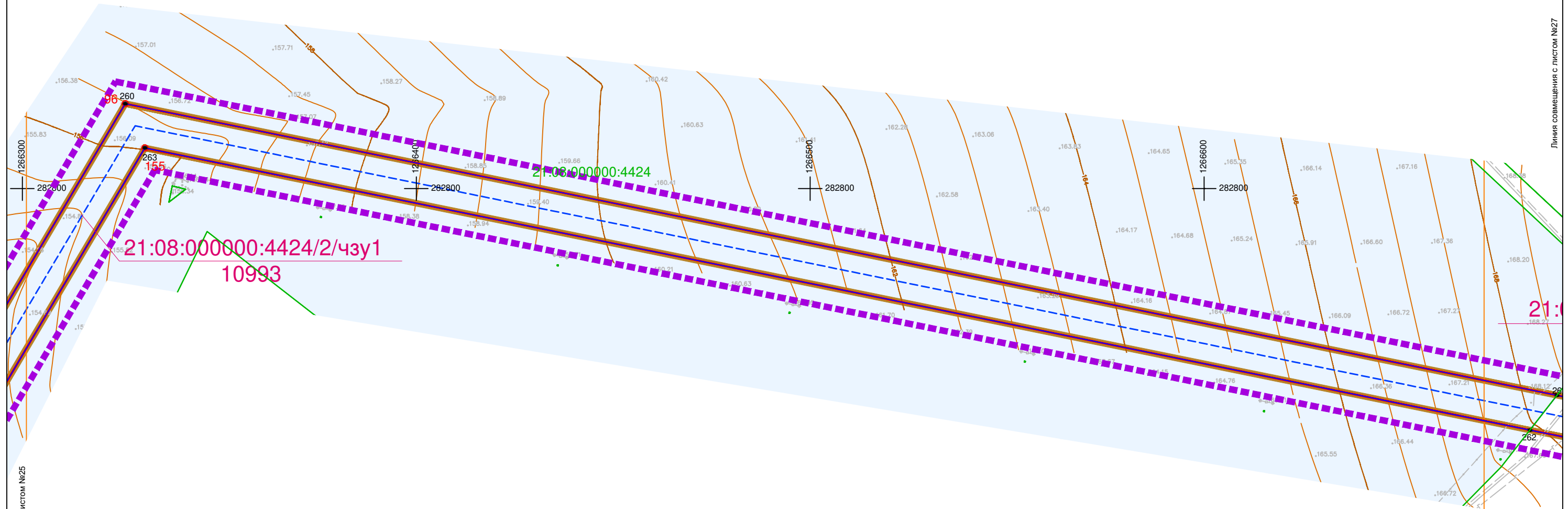
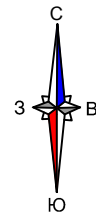


- Примечание:
1. Линии отступа от красных линий совпадают с красными линиями.
  2. Границы планируемых элементов планировочной структуры совпадают с красными линиями.
  3. Земельные участки, в отношении которых предполагаются их резервирование и (или) изъятие для государственных или муниципальных нужд, отсутствуют.
  4. Границы публичных сервитутов отсутствуют.

- Условные обозначения:
- Граница территории, в отношении которой осуществляется подготовка проекта планировки
  - Граница планируемого элемента планировочной структуры
  - Устанавливаемые красные линии
  - 21:21:150302 Границы и номер кадастрового квартала
  - Существующий земельный участок и его номер по данным ЕГРН
  - 21:21:000000:3У7 3832 Условный номер и площадь образуемого земельного участка
  - 1 Образуемые земельные участки
  - 1 Характерные поворотные точки границы проектируемой территории

|  |        |                |       |         |      |
|--|--------|----------------|-------|---------|------|
| Договор №160 от 06.08.2021г.   |        |                |       |         |      |
| Документация по планировке территории (проект планировки территории и проект межевания территории) для размещения линейного объекта «Строительство группового водовода Шемуршинского, Батыревского, Комсомольского районов Чувашской Республики» (III пусковой комплекс) |        |                |       |         |      |
| Изм.   | Кол.уч | Лист           | № док | Подпись | Дата |
| ГАП  |        | Садовников В.А |       |         |      |
| Нач.отдела   |        | Немова Л.Г.    |       |         |      |
| Специалист   |        | Бугрова В.А.   |       |         |      |
| Ген.директор   |        | Токмолаева Л.И |       |         |      |
| Проект межевания территории<br>Основная часть  |        |                |       |         |      |
| Чертеж межевания территории.<br>М 1:1000   |        |                |       |         |      |
| Стадия   |        | Лист           |       | Листов  |      |
| ПМТ  |        | 25             |       | 34      |      |
| ООО "НПП "Инженер"   |        |                |       |         |      |

Чертеж межевания территории.  
М 1:1000

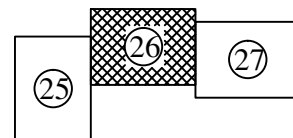


- Примечание: 1. Линии отступа от красных линий совпадают с красными линиями.  
2. Границы планируемых элементов планировочной структуры совпадают с красными линиями.  
3. Земельные участки, в отношении которых предполагаются их резервирование и (или) изъятие для государственных или муниципальных нужд, отсутствуют.  
4. Границы публичных сервитутов отсутствуют.

Линия совмещения с листом №25

Линия совмещения с листом №27

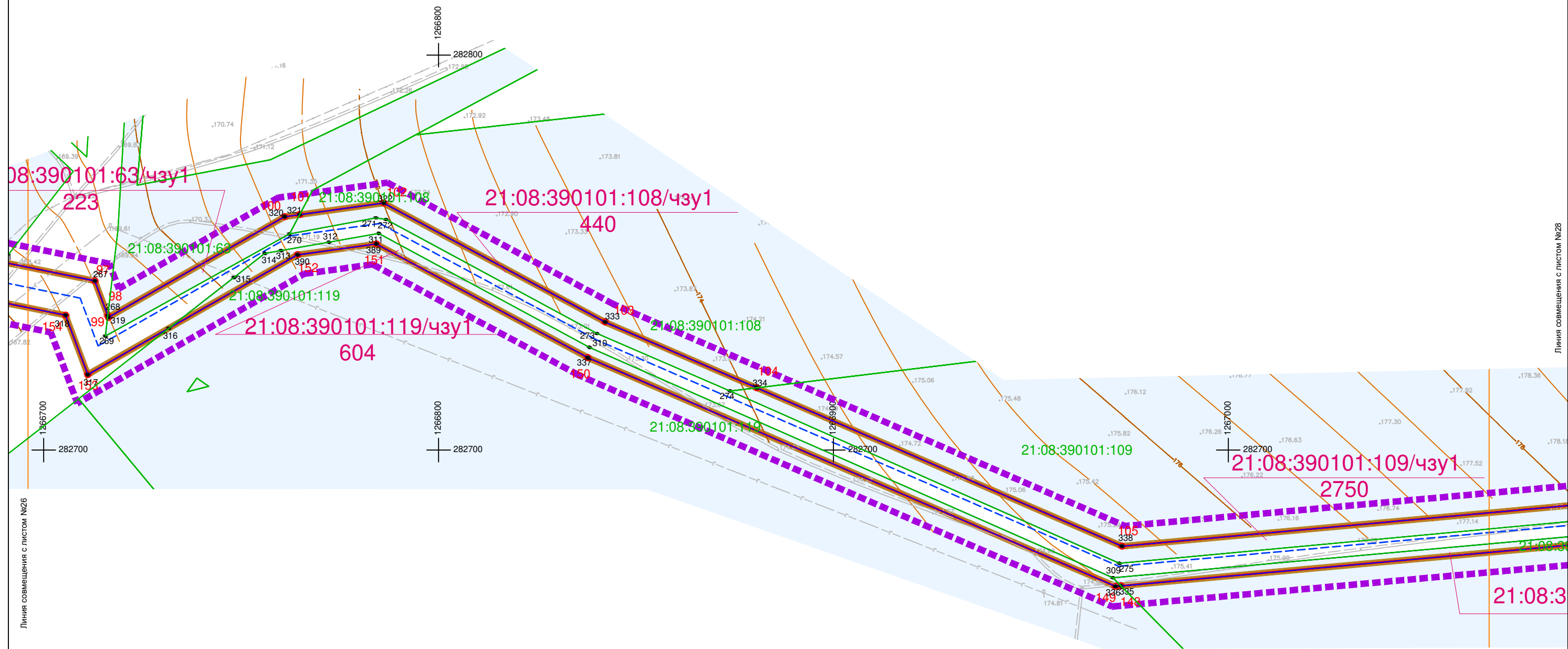
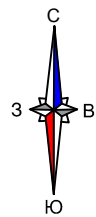
- Условные обозначения:
- Граница территории, в отношении которой осуществляется подготовка проекта планировки
  - Граница планируемого элемента планировочной структуры
  - Устанавливаемые красные линии
  - Границы и номер кадастрового квартала
  - Существующий земельный участок и его номер по данным ЕГРН
  - Условный номер и площадь образуемого земельного участка
  - образуемые земельные участки
  - Характерные поворотные точки границы проектируемой территории



|              |        |                 |      |         |      |  |                    |      |        |
|--------------|--------|-----------------|------|---------|------|--|--------------------|------|--------|
|              |        |                 |      |         |      | Договор №160 от 06.08.2021г.   |                    |      |        |
|              |        |                 |      |         |      | Документация по планировке территории (проект планировки территории и проект межевания территории) для размещения линейного объекта «Строительство группового водовода Шемуршинского, Батыревского, Комсомольского районов Чувашской Республики» (III пусковой комплекс) |                    |      |        |
| Изм.         | Кол.уч | Лист            | №док | Подпись | Дата | Проект межевания территории<br>Основная часть  | Стадия             | Лист | Листов |
| ГАП          |        | Садовников В.А. |      |         |      |  | ПМТ                | 26   | 34     |
| Нач.отдела   |        | Немова Л.Г.     |      |         |      | Чертеж межевания территории.<br>М 1:1000   | ООО "НПП "Инженер" |      |        |
| Специалист   |        | Бугрова В.А.    |      |         |      |  |                    |      |        |
| Ген.директор |        | Токмолаева Л.И. |      |         |      |  |                    |      |        |



Чертеж межевания территории.  
М 1:1000



- Примечание: 1. Линии отступа от красных линий совпадают с красными линиями.  
 2. Границы планируемых элементов планировочной структуры совпадают с красными линиями.  
 3. Земельные участки, в отношении которых предполагаются их резервирование и (или) изъятие для государственных или муниципальных нужд, отсутствуют.  
 4. Границы публичных сервитутов отсутствуют.

Линия совмещения с листом №26

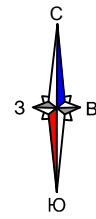
Линия совмещения с листом №28

- Условные обозначения:
- Граница территории, в отношении которой осуществляется подготовка проекта планировки
  - Граница планируемого элемента планировочной структуры
  - Устанавливаемые красные линии
  - Границы и номер кадастрового квартала
  - Существующий земельный участок и его номер по данным ЕГРН
  - Условный номер и площадь образуемого земельного участка
  - образуемые земельные участки
  - Характерные поворотные точки границы проектируемой территории



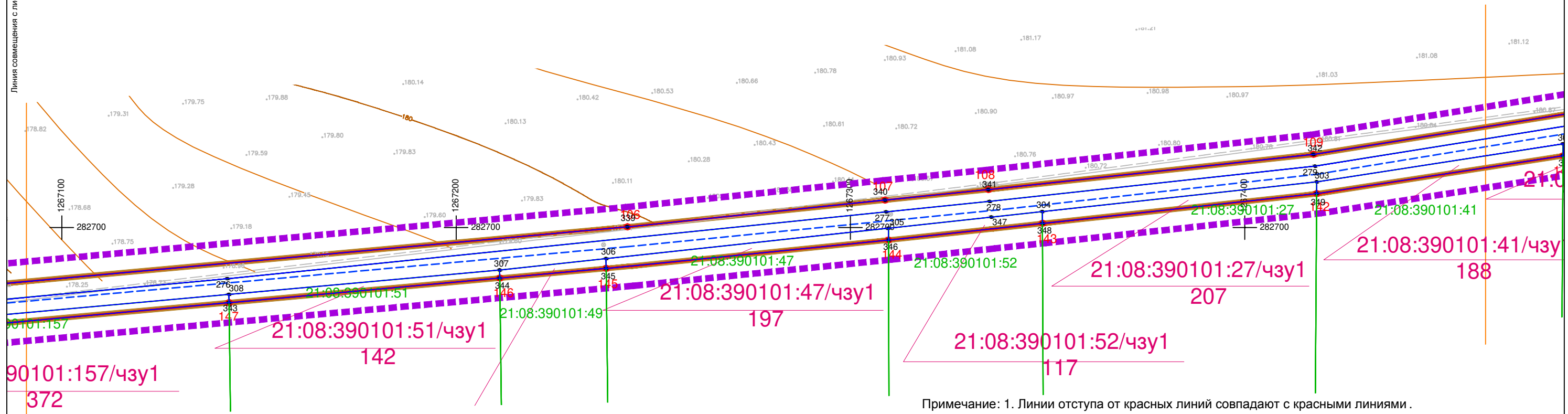
|              |        |                 |        |         |      |  |                    |      |        |
|--------------|--------|-----------------|--------|---------|------|--|--------------------|------|--------|
|              |        |                 |        |         |      | Договор №160 от 06.08.2021г.   |                    |      |        |
|              |        |                 |        |         |      | Документация по планировке территории (проект планировки территории и проект межевания территории) для размещения линейного объекта «Строительство группового водовода Шемуршинского, Батыревского, Комсомольского районов Чувашской Республики» (III пусковой комплекс) |                    |      |        |
| Изм.         | Кол.уч | Лист            | № док. | Подпись | Дата | Проект межевания территории<br>Основная часть  | Стадия             | Лист | Листов |
| ГАП          |        | Садовников В.А. |        |         |      |  | ПМТ                | 27   | 34     |
| Нач.отдела   |        | Немова Л.Г.     |        |         |      | Чертеж межевания территории.<br>М 1:1000   | ООО "НПП "Инженер" |      |        |
| Специалист   |        | Бугрова В.А.    |        |         |      |  |                    |      |        |
| Ген.директор |        | Токмолаева Л.И. |        |         |      |  |                    |      |        |

# Чертеж межевания территории. М 1:1000



Линия совмещения с листом №27

Линия совмещения с листом №29



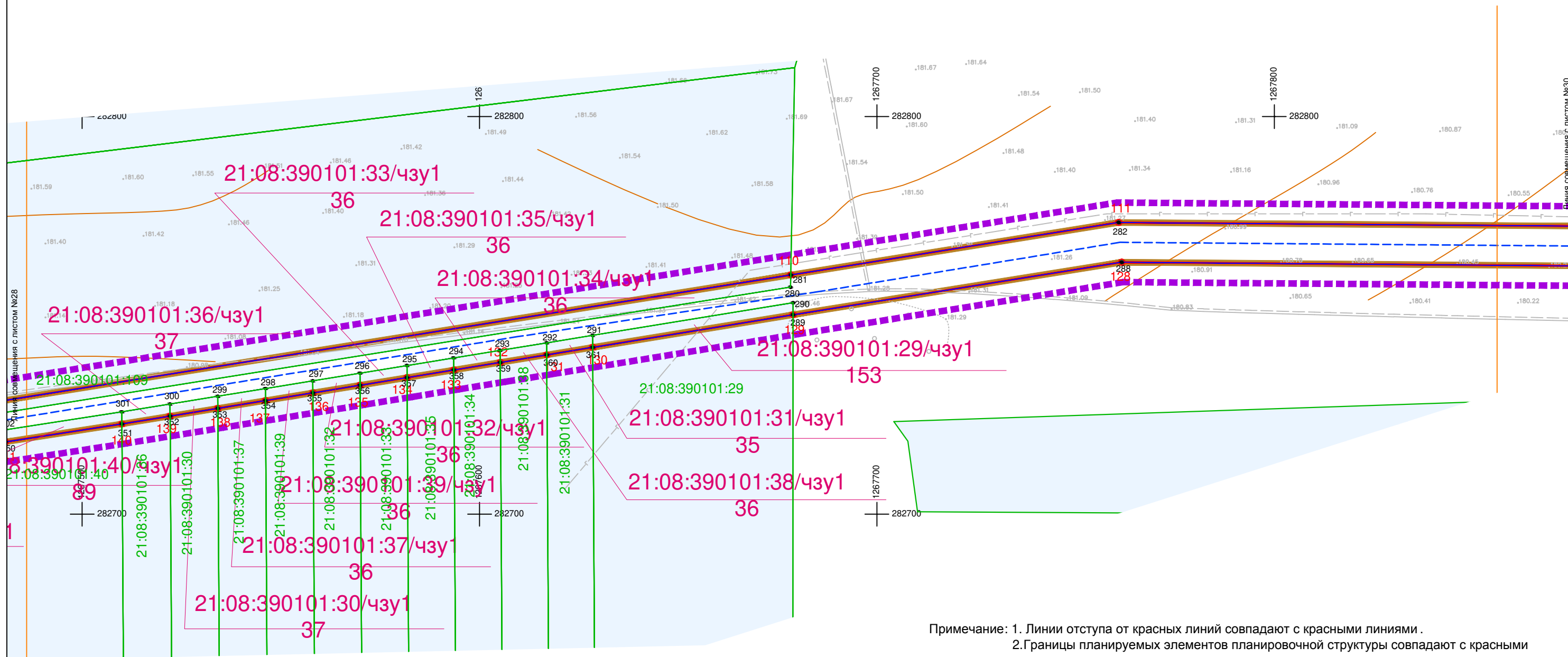
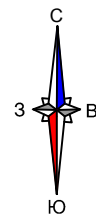
Примечание: 1. Линии отступа от красных линий совпадают с красными линиями.  
 2. Границы планируемых элементов планировочной структуры совпадают с красными линиями.  
 3. Земельные участки, в отношении которых предполагаются их резервирование и (или) изъятие для государственных или муниципальных нужд, отсутствуют.  
 4. Границы публичных сервитутов отсутствуют.

- Условные обозначения:
- Граница территории, в отношении которой осуществляется подготовка проекта планировки
  - Граница планируемого элемента планировочной структуры
  - Устанавливаемые красные линии
  - 21:21:150302 Границы и номер кадастрового квартала
  - Существующий земельный участок и его номер по данным ЕГРН
  - 21:21:000000:3У7 3832 Условный номер и площадь образуемого земельного участка
  - 1 Образуемые земельные участки
  - 1 Характерные поворотные точки границы проектируемой территории




|                              |         |      |        |         |      |  |                    |      |        |
|------------------------------|---------|------|--------|---------|------|--|--------------------|------|--------|
|                              |         |      |        |         |      | Договор №160 от 06.08.2021г.   |                    |      |        |
|                              |         |      |        |         |      | Документация по планировке территории (проект планировки территории и проект межевания территории) для размещения линейного объекта «Строительство группового водовода Шемуршинского, Батыревского, Комсомольского районов Чувашской Республики» (III пусковой комплекс) |                    |      |        |
| Изм.                         | Кол.уч. | Лист | № док. | Подпись | Дата | Проект межевания территории<br>Основная часть  | Стадия             | Лист | Листов |
|                              |         |      |        |         |      |  | ПМТ                | 28   | 34     |
| ГАП Садовников В.А.          |         |      |        |         |      | Чертеж межевания территории.<br>М 1:1000   | ООО "НПП "Инженер" |      |        |
| Нач.отдела Немова Л.Г.       |         |      |        |         |      |  |                    |      |        |
| Специалист Бугрова В.А.      |         |      |        |         |      |  |                    |      |        |
| Ген.директор Токмолаева Л.И. |         |      |        |         |      |  |                    |      |        |

Чертеж межевания территории.  
М 1:1000

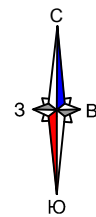


- Примечание: 1. Линии отступа от красных линий совпадают с красными линиями.  
2. Границы планируемых элементов планировочной структуры совпадают с красными линиями.  
3. Земельные участки, в отношении которых предполагается их резервирование и (или) изъятие для государственных или муниципальных нужд, отсутствуют.  
4. Границы публичных сервитутов отсутствуют.

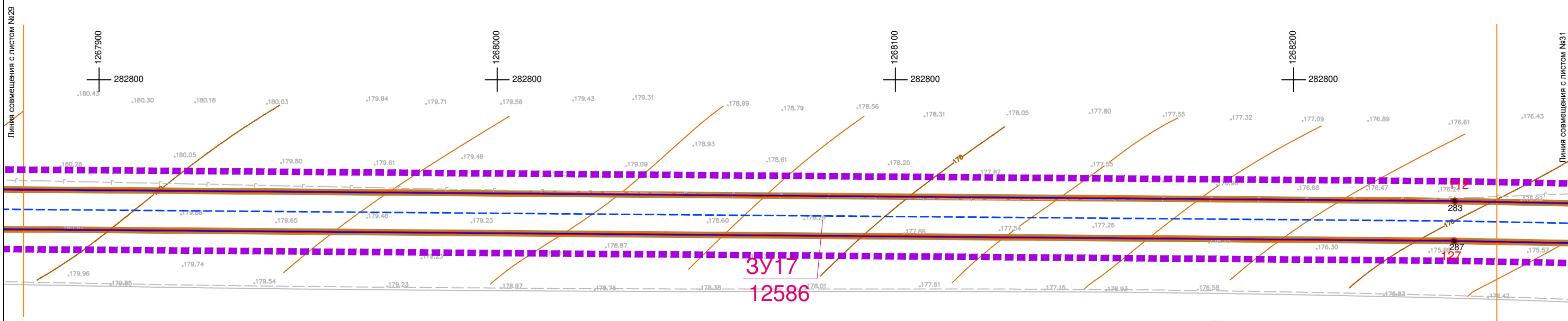
- Основные обозначения:
- Граница территории, в отношении которой осуществляется подготовка проекта планировки
  - Граница планируемого элемента планировочной структуры
  - Устанавливаемые красные линии
  - Границы и номер кадастрового квартала
  - Существующий земельный участок и его номер по данным ЕГРН
  - Условный номер и площадь образуемого земельного участка
  - образуемые земельные участки
  - Характерные поворотные точки границы проектируемой территории



|              |         |                 |        |         |      |  |                    |      |        |
|--------------|---------|-----------------|--------|---------|------|--|--------------------|------|--------|
|              |         |                 |        |         |      | Договор №160 от 06.08.2021г.   |                    |      |        |
|              |         |                 |        |         |      | Документация по планировке территории (проект планировки территории и проект межевания территории) для размещения линейного объекта «Строительство группового водовода Шемуршинского, Батыревского, Комсомольского районов Чувашской Республики» (III пусковой комплекс) |                    |      |        |
| Изм.         | Кол.уч. | Лист            | № док. | Подпись | Дата | Проект межевания территории<br>Основная часть  | Стадия             | Лист | Листов |
| ГАП          |         | Садовников В.А. |        |         |      |  | ПМТ                | 29   | 34     |
| Нач.отдела   |         | Немова Л.Г.     |        |         |      | Чертеж межевания территории.<br>М 1:1000   | ООО "НПП "Инженер" |      |        |
| Специалист   |         | Бугрова В.А.    |        |         |      |  |                    |      |        |
| Ген.директор |         | Токмолаева Л.И. |        |         |      |  |                    |      |        |



# Чертеж межевания территории. М 1:1000



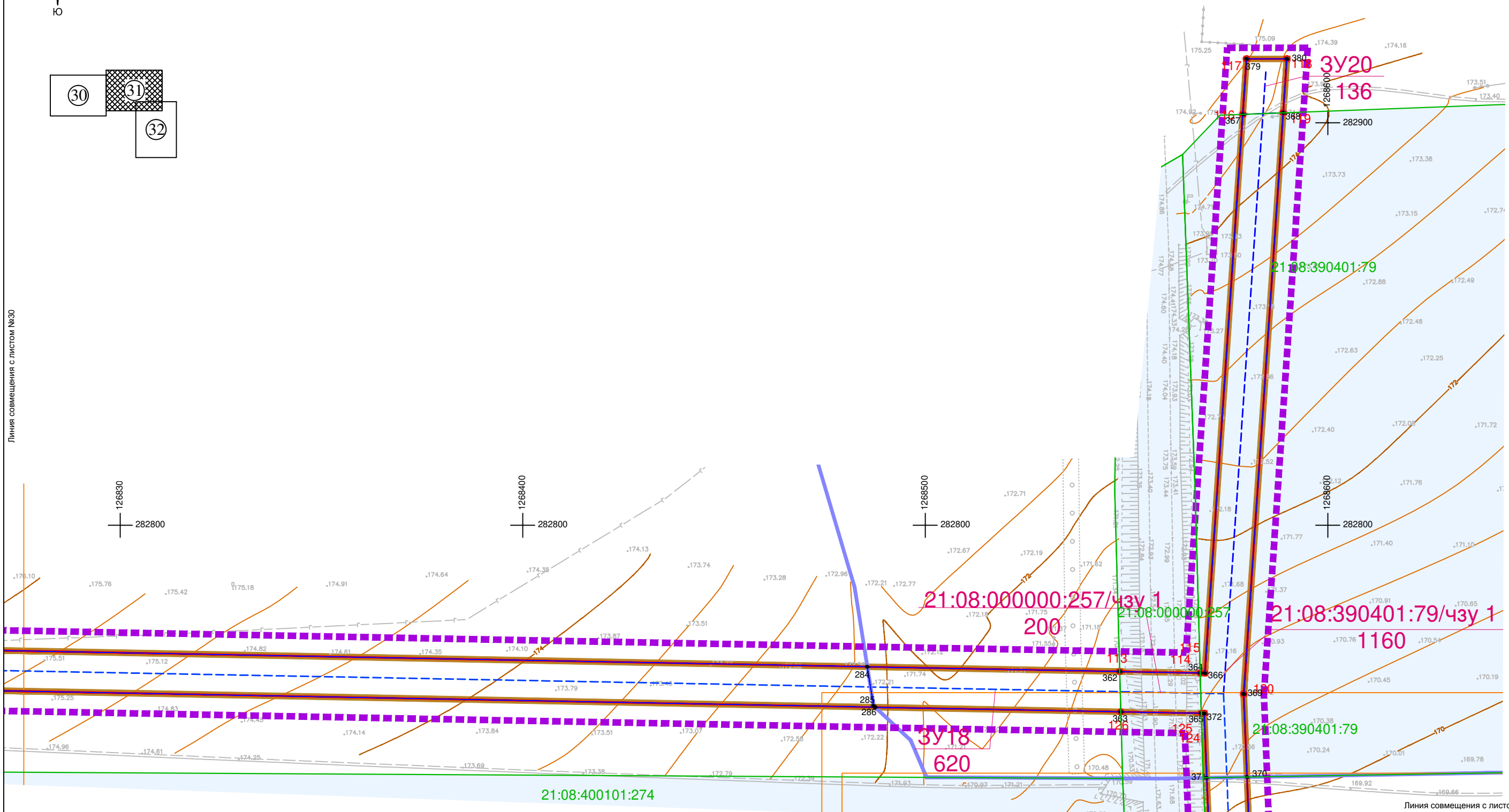
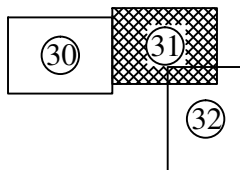
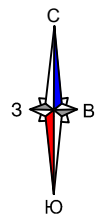
- Примечание: 1. Линии отступа от красных линий совпадают с красными линиями.  
 2. Границы планируемых элементов планировочной структуры совпадают с красными линиями.  
 3. Земельные участки, в отношении которых предполагаются их резервирование и (или) изъятие для государственных или муниципальных нужд, отсутствуют.  
 4. Границы публичных сервитутов отсутствуют.

- Условные обозначения:
- Граница территории, в отношении которой осуществляется подготовка проекта планировки
  - Граница планируемого элемента планировочной структуры
  - Устанавливаемые красные линии
  - Границы и номер кадастрового квартала
  - Существующий земельный участок и его номер по данным ЕГРН
  - Условный номер и площадь образуемого земельного участка
  - образуемые земельные участки
  - 1 Характерные поворотные точки границы проектируемой территории



|              |        |                 |        |         |      |  |                    |      |        |
|--------------|--------|-----------------|--------|---------|------|--|--------------------|------|--------|
|              |        |                 |        |         |      | Договор №160 от 06.08.2021г.   |                    |      |        |
|              |        |                 |        |         |      | Документация по планировке территории (проект планировки территории и проект межевания территории) для размещения линейного объекта «Строительство группового водовода Шемуршинского, Батыревского, Комсомольского районов Чувашской Республики» (III пусковой комплекс) |                    |      |        |
| Изм.         | Кол.уч | Лист            | № док. | Подпись | Дата | Проект межевания территории<br>Основная часть  | Стадия             | Лист | Листов |
| ГАП          |        | Садовников В.А. |        |         |      |  | ПМТ                | 30   | 34     |
| Нач.отдела   |        | Немова Л.Г.     |        |         |      |  |                    |      |        |
| Специалист   |        | Бугрова В.А.    |        |         |      | Чертеж межевания территории.<br>М 1:1000   | ООО "НПП "Инженер" |      |        |
| Ген.директор |        | Токмолаева Л.И. |        |         |      |  |                    |      |        |

Чертеж межевания территории.  
М 1:1000



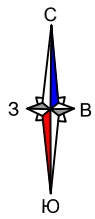
Линия совмещения с листом №30

Линия совмещения с листом №32

- Условные обозначения:
- Граница территории, в отношении которой осуществляется подготовка проекта планировки
  - Граница планируемого элемента планировочной структуры
  - Устанавливаемые красные линии
  - Границы и номер кадастрового квартала
  - Существующий земельный участок и его номер по данным ЕГРН
  - Условный номер и площадь образуемого земельного участка
  - образуемые земельные участки
  - Характерные поворотные точки границы проектируемой территории

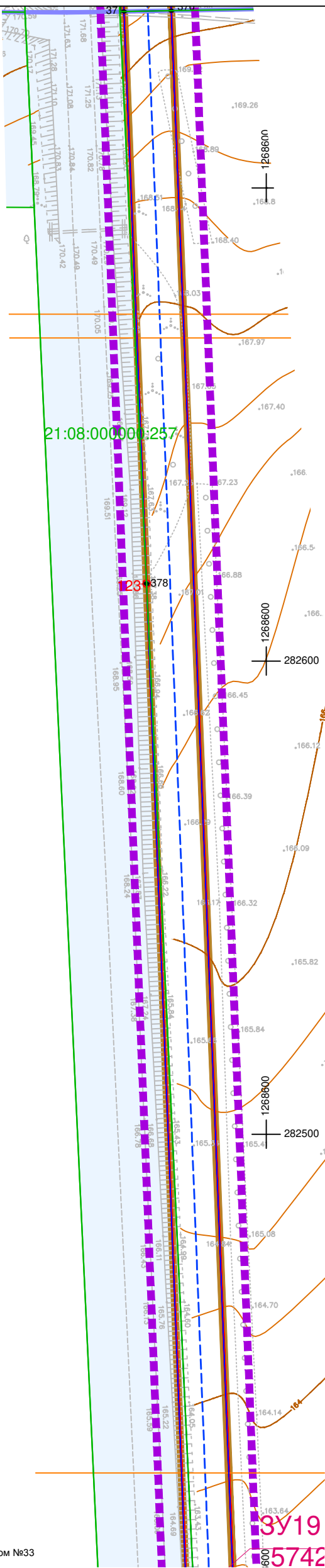
Примечание: 1. Линии отступа от красных линий совпадают с красными линиями.  
2. Границы планируемых элементов планировочной структуры совпадают с красными линиями.  
3. Земельные участки, в отношении которых предполагаются их резервирование и (или) изъятие для государственных или муниципальных нужд, отсутствуют.  
4. Границы публичных сервитутов отсутствуют.

|              |        |                 |        |         |  |   |  |                    |        |
|--------------|--------|-----------------|--------|---------|--|---|--|--------------------|--------|
|              |        |                 |        |         | Договор №160 от 06.08.2021г.   |   |  |                    |        |
|              |        |                 |        |         | Документация по планировке территории (проект планировки территории и проект межевания территории) для размещения линейного объекта «Строительство группового водовода Шемуршинского, Батыревского, Комсомольского районов Чувашской Республики» (III пусковой комплекс) |   |  |                    |        |
| Изм.         | Кол.уч | Лист            | № док. | Подпись | Дата   | Проект межевания территории<br>Основная часть | Стадия                                   | Лист               | Листов |
|              |        |                 |        |         |  |   | ПМТ                                      | 31                 | 34     |
| ГАП          |        | Садовников В.А  |        |         |  |   | Чертеж межевания территории.<br>М 1:1000 | ООО "НПП "Инженер" |        |
| Нач.отдела   |        | Немова Л.Г.     |        |         |  |   |  |                    |        |
| Специалист   |        | Бурова В.А.     |        |         |  |   |  |                    |        |
| Ген.директор |        | Токмолаева Л.И. |        |         |  |   |  |                    |        |

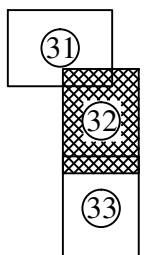


Линия совмещения с листом №31

# Чертеж межевания территории. М 1:1000



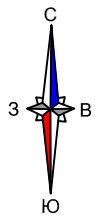
Линия совмещения с листом №33



- Примечание: 1. Линии отступа от красных линий совпадают с красными линиями.  
 2. Границы планируемых элементов планировочной структуры совпадают с красными линиями.  
 3. Земельные участки, в отношении которых предполагаются их резервирование и (или) изъятие для государственных или муниципальных нужд, отсутствуют.  
 4. Границы публичных сервитутов отсутствуют.

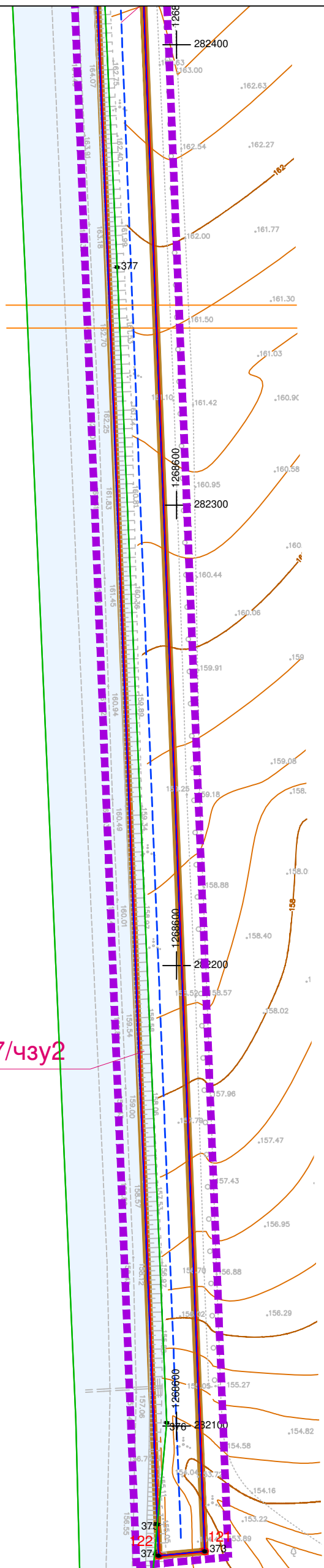
- Условные обозначения:
- Граница территории, в отношении которой осуществляется подготовка проекта планировки
  - Граница планируемого элемента планировочной структуры
  - Устанавливаемые красные линии
  - Границы и номер кадастрового квартала
  - Существующий земельный участок и его номер по данным ЕГРН
  - Условный номер и площадь образуемого земельного участка
  - Образуемые земельные участки
  - Характерные поворотные точки границы проектируемой территории

|              |        |                |        |         |  |   |                    |      |        |
|--------------|--------|----------------|--------|---------|--|---|--------------------|------|--------|
|              |        |                |        |         | Договор №160 от 06.08.2021г.   |   |                    |      |        |
|              |        |                |        |         | Документация по планировке территории (проект планировки территории и проект межевания территории) для размещения линейного объекта «Строительство группового водовода Шемуршинского, Батыревского, Комсомольского районов Чувашской Республики» (III пусковой комплекс) |   |                    |      |        |
| Изм.         | Кол.уч | Лист           | № док. | Подпись | Дата   | Проект межевания территории<br>Основная часть | Стадия             | Лист | Листов |
| ГАП          |        | Садовников В.А |        |         |  |   | ПМТ                | 32   | 34     |
| Нач.отдела   |        | Немова Л.Г.    |        |         |  |   |                    |      |        |
| Специалист   |        | Бугрова В.А.   |        |         |  | Чертеж межевания территории.<br>М 1:1000      | ООО "НПП "Инженер" |      |        |
| Ген.директор |        | Токмолаева Л.И |        |         |  |   |                    |      |        |

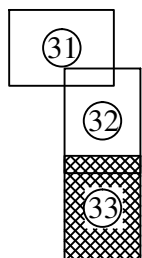


Линия совмещения с листом №32

# Чертеж межевания территории. М 1:1000



21:08:000000:257/чзу2  
915

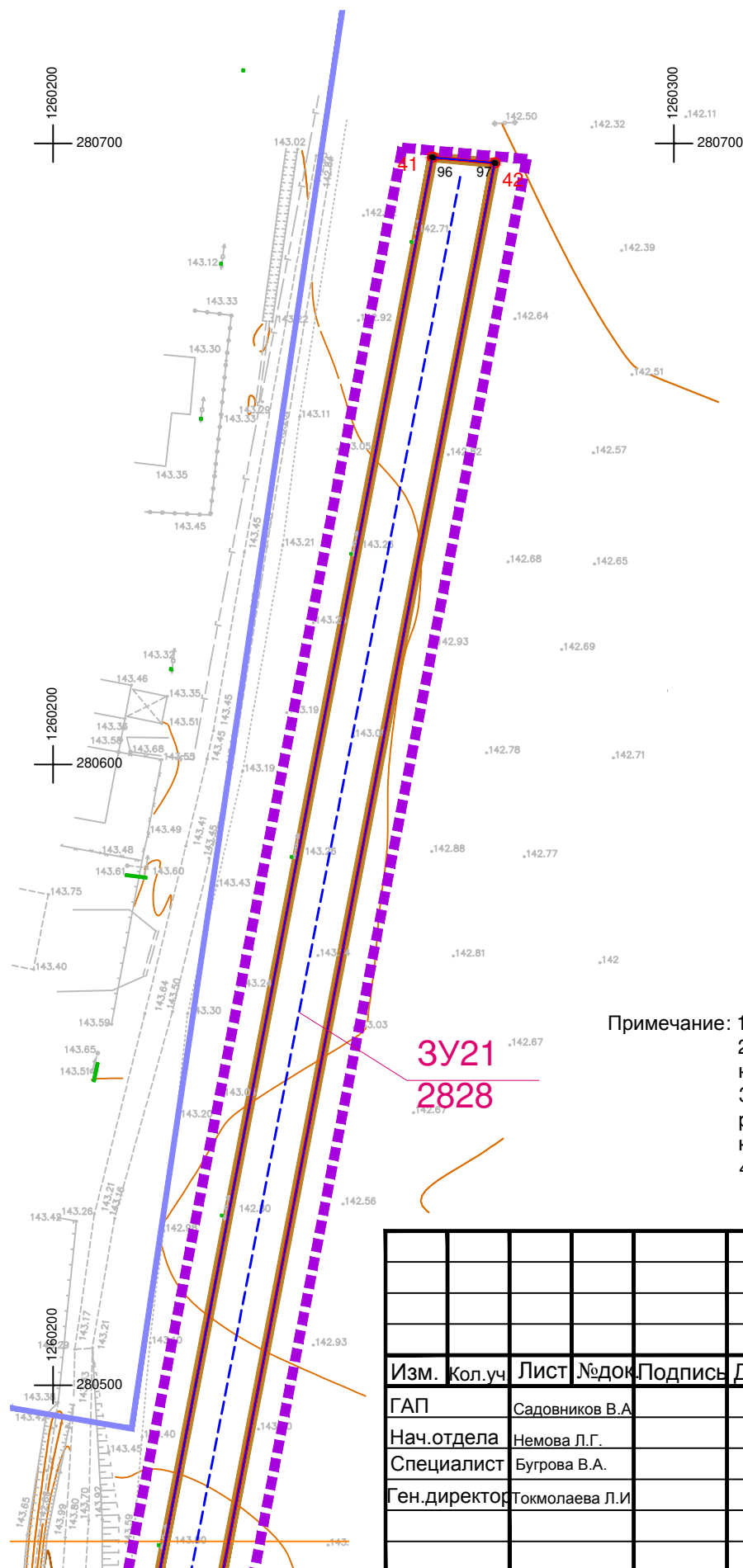
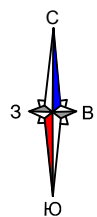


- Примечание:
1. Линии отступа от красных линий совпадают с красными линиями.
  2. Границы планируемых элементов планировочной структуры совпадают с красными линиями.
  3. Земельные участки, в отношении которых предполагается их резервирование и (или) изъятие для государственных или муниципальных нужд, отсутствуют.
  4. Границы публичных сервитутов отсутствуют.

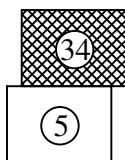
- Условные обозначения:
- Граница территории, в отношении которой осуществляется подготовка проекта планировки
  - Граница планируемого элемента планировочной структуры
  - Устанавливаемые красные линии
  - Границы и номер кадастрового квартала
  - Существующий земельный участок и его номер по данным ЕГРН
  - Условный номер и площадь образуемого земельного участка
  - образуемые земельные участки
  - Характерные поворотные точки границы проектируемой территории

|              |        |                |      |         |  |   |                    |      |        |
|--------------|--------|----------------|------|---------|--|---|--------------------|------|--------|
|              |        |                |      |         | Договор №160 от 06.08.2021г.   |   |                    |      |        |
|              |        |                |      |         | Документация по планировке территории (проект планировки территории и проект межевания территории) для размещения линейного объекта «Строительство группового водовода Шемуршинского, Батыревского, Комсомольского районов Чувашской Республики» (III пусковой комплекс) |   |                    |      |        |
| Изм.         | Кол.уч | Лист           | №дон | Подпись | Дата   | Проект межевания территории<br>Основная часть | Стадия             | Лист | Листов |
| ГАП          |        | Садовников В.А |      |         |  |   | ПМТ                | 33   | 34     |
| Нач.отдела   |        | Немова Л.Г.    |      |         |  |   |                    |      |        |
| Специалист   |        | Бургова В.А.   |      |         |  | Чертеж межевания территории.<br>М 1:1000      | ООО "НПП "Инженер" |      |        |
| Ген.директор |        | Токмолаева Л.И |      |         |  |   |                    |      |        |

Чертеж межевания территории.  
М 1:1000



- Примечание: 1. Линии отступа от красных линий совпадают с красными линиями.  
2. Границы планируемых элементов планировочной структуры совпадают с красными линиями.  
3. Земельные участки, в отношении которых предполагаются их резервирование и (или) изъятие для государственных или муниципальных нужд, отсутствуют.  
4. Границы публичных сервитутов отсутствуют.



- Условные обозначения:
- Граница территории, в отношении которой осуществляется подготовка проекта планировки
  - Граница планируемого элемента планировочной структуры
  - Устанавливаемые красные линии
  - Границы и номер кадастрового квартала
  - Существующий земельный участок и его номер по данным ЕГРН
  - Условный номер и площадь образуемого земельного участка
  - образуемые земельные участки
  - Характерные поворотные точки границы проектируемой территории

Линия совмещения с листом №5

|              |        |                 |      |         |  |   |                    |      |        |
|--------------|--------|-----------------|------|---------|--|---|--------------------|------|--------|
|              |        |                 |      |         | Договор №160 от 06.08.2021г.   |   |                    |      |        |
|              |        |                 |      |         | Документация по планировке территории (проект планировки территории и проект межевания территории) для размещения линейного объекта «Строительство группового водовода Шемуршинского, Батыревского, Комсомольского районов Чувашской Республики» (III пусковой комплекс) |   |                    |      |        |
| Изм.         | Кол.уч | Лист            | №док | Подпись | Дата   | Проект межевания территории<br>Основная часть | Стадия             | Лист | Листов |
| ГАП          |        | Садовников В.А. |      |         |  |   | ПМТ                | 34   | 34     |
| Нач.отдела   |        | Немова Л.Г.     |      |         |  | Чертеж межевания территории.<br>М 1:1000      | ООО "НПП "Инженер" |      |        |
| Специалист   |        | Бугрова В.А.    |      |         |  |   |                    |      |        |
| Ген.директор |        | Токмолаева Л.И. |      |         |  |   |                    |      |        |