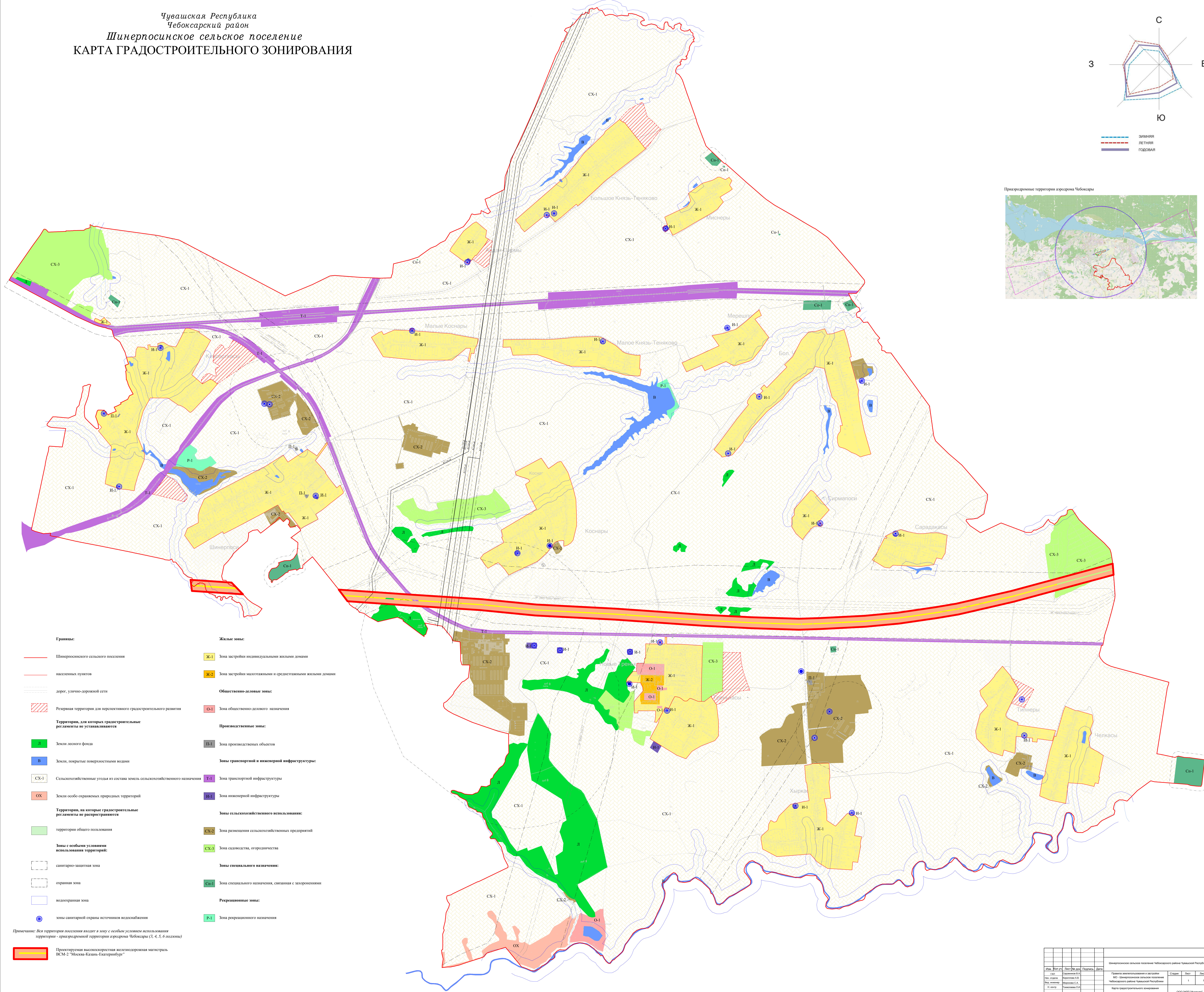
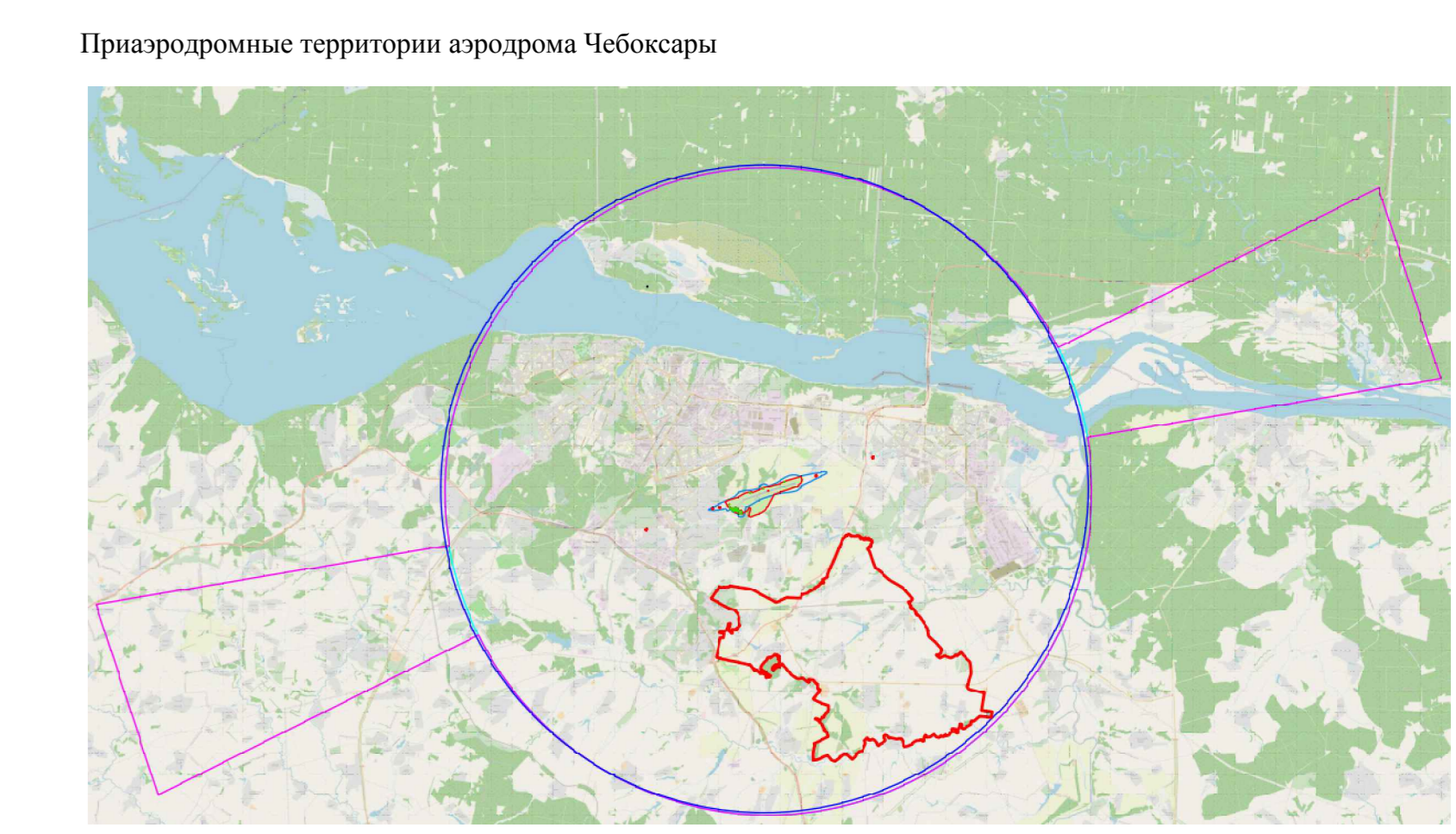
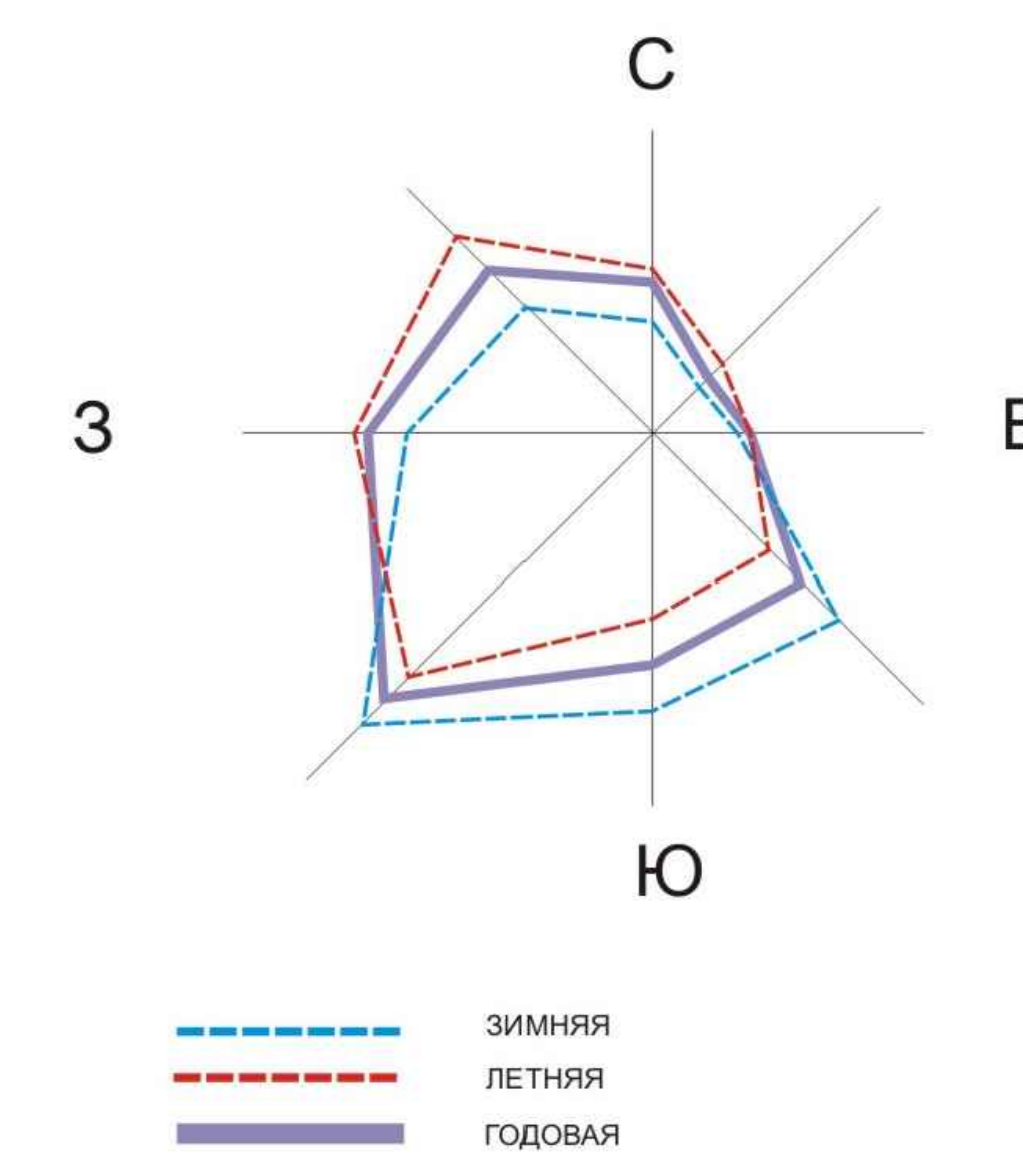


Чувашская Республика
Чебоксарский район
Шинерпосинское сельское поселение
КАРТА ГРАДОСТРОИТЕЛЬНОГО ЗОНИРОВАНИЯ



- Границы:**
- Шинерпосинского сельского поселения
 - населенных пунктов
 - дорог, улично-дорожной сети
 - Резервная территория для перспективного градостроительного развития
- Территории, для которых градостроительные регламенты не устанавливаются:**
- Земли лесного фонда
 - Земли, покрытые поверхностными водами
 - Сельскохозяйственные угодья из состава земель сельскохозяйственного назначения
 - Земли особо охраняемых природных территорий
- Территории, на которые градостроительные регламенты не распространяются:**
- территории общего пользования
- Зоны с особыми условиями использования территорий:**
- санитарно-защитная зона
 - охранная зона
 - водоохранная зона
 - зона санитарной охраны источников водоснабжения
- Жилые зоны:**
- Ж-1 Зона застройки индивидуальными жилыми домами
 - Ж-2 Зона застройки малоэтажными и среднетяжелыми жилыми домами
- Общественно-деловые зоны:**
- О-1 Зона общественно-делового назначения
- Производственные зоны:**
- И-1 Зона производственных объектов
- Зоны транспортной и инженерной инфраструктуры:**
- Т-1 Зона транспортной инфраструктуры
 - И-1 Зона инженерной инфраструктуры
- Зоны сельскохозяйственного использования:**
- СХ-2 Зона размещения сельскохозяйственных предприятий
 - СХ-3 Зона садоводства, огородничества
- Зоны специального назначения:**
- Сп-1 Зона специального назначения, связанная с захоронениями
- Рекреационные зоны:**
- Р-1 Зона рекреационного назначения

Примечание: Вся территория поселения входит в зону с особыми условиями использования территории - приаэродромной территории аэродрома Чебоксары (3, 4, 5, 6 объектов)

Проектируемая высокоскоростная железнодорожная магистраль ВСМ-2 "Москва-Казань-Екатеринбург"

Имя	Юрид. лицо	Лист № докум.	Дата	Подпись	Дата
Иванов И.И.	ООО "ИИИ"	1	2023		
Петров П.П.	ООО "ИИИ"	1	2023		

Шинерпосинское сельское поселение, Чебоксарский район Чувашской Республики		Страна	Лист	Листов
Проект инженерно-технических и архитектурно-художественных решений по территориальному зонированию территории Шинерпосинского сельского поселения Чебоксарского района Чувашской Республики		Страна	1	1
Карта градостроительного зонирования		ООО "ИИИ" "ИИИИИ"		
Масштаб: 1:10000				