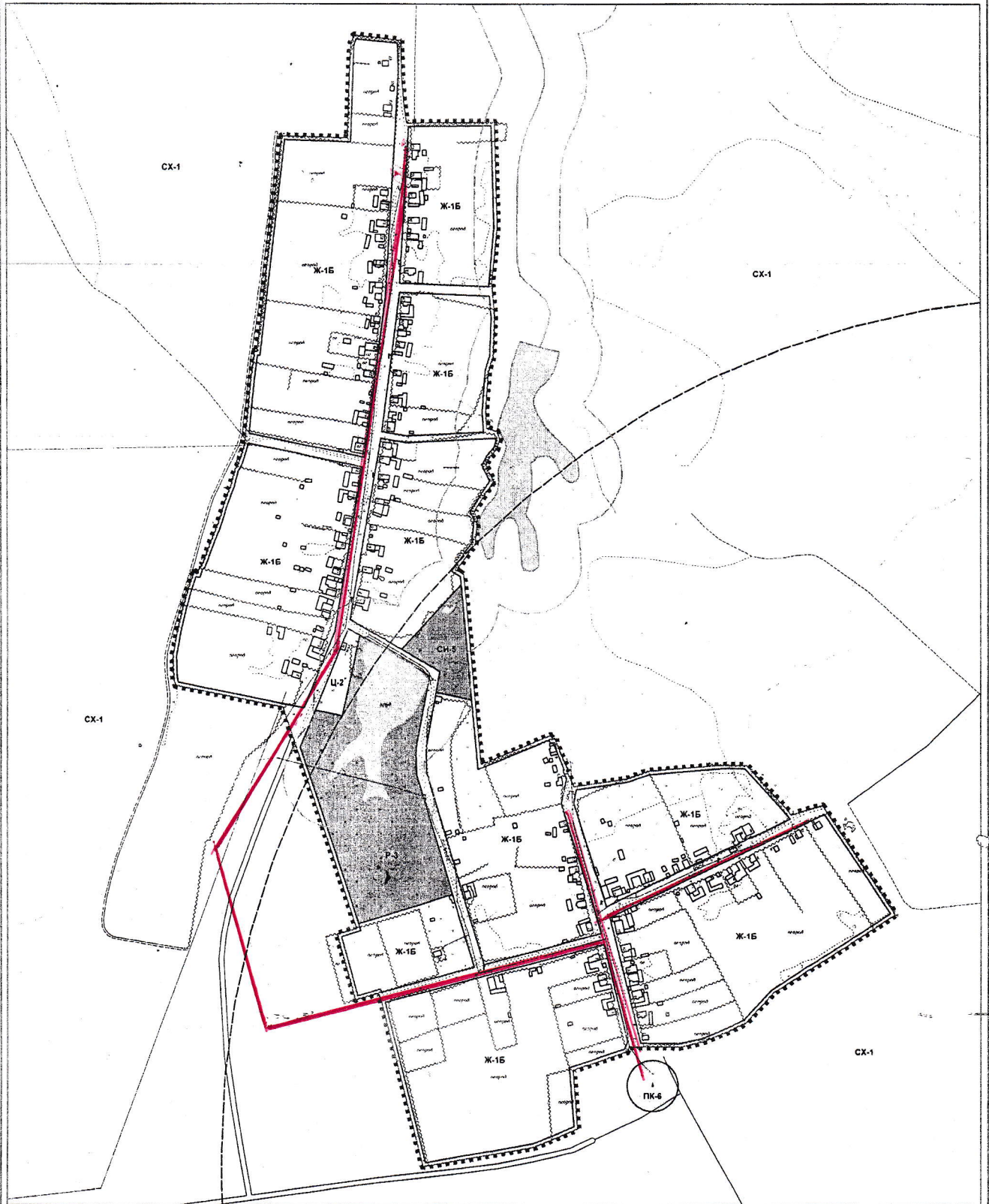






**ЧУВАШСКАЯ РЕСПУБЛИКА**  
**ЦИВИЛЬСКИЙ РАЙОН**  
**ИГОРВАРСКОЕ СЕЛЬСКОЕ ПОСЕЛЕНИЕ**  
**Д. КИСЕРБОСИ**  
**КАРТА ГРАДОСТРОИТЕЛЬНОГО ЗОНИРОВАНИЯ**



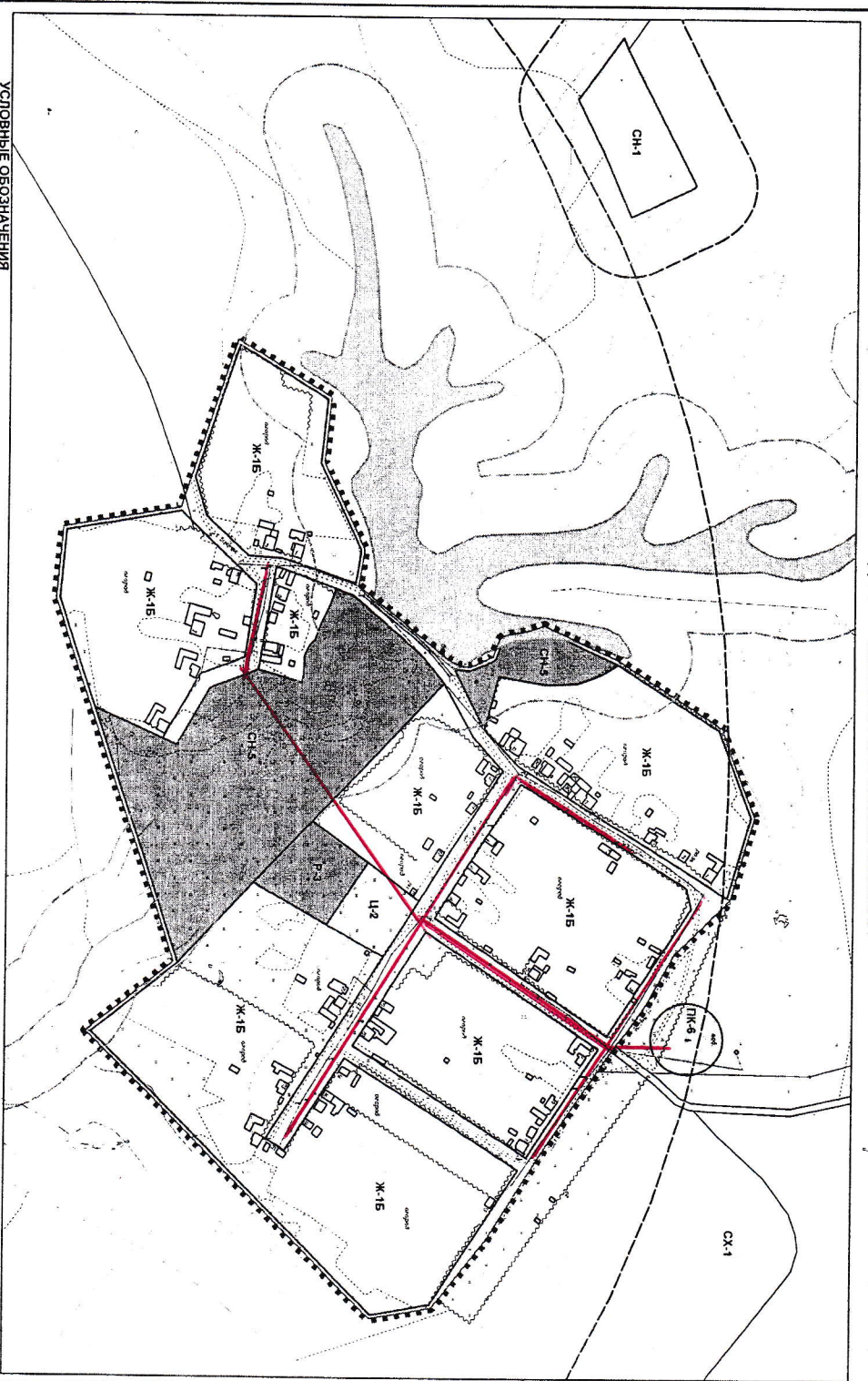
**УСЛОВНЫЕ ОБОЗНАЧЕНИЯ**

- |  |   |
|--|---|
| <p><b>Зоны</b></p> <p><b>Жилые</b></p> <ul style="list-style-type: none"> <li><span style="display: inline-block; width: 15px; height: 10px; border: 1px solid black; margin-right: 5px;"></span> Ж-15 Зона застройки индивидуальными жилыми домами с содержанием домашнего скота и птицы</li> </ul> <p><b>Общественно-деловые</b></p> <ul style="list-style-type: none"> <li><span style="display: inline-block; width: 15px; height: 10px; border: 1px solid black; margin-right: 5px;"></span> Ц-2 Зона делового, общественного и коммерческого назначения сельского поселения, населенного пункта</li> </ul> <p><b>Производственные, инженерной и транспортной инфраструктуры</b></p> <ul style="list-style-type: none"> <li><span style="display: inline-block; width: 15px; height: 10px; border: 1px solid black; margin-right: 5px;"></span> ПК-6 Зона водопроводных сооружений</li> </ul> <p><b>Сельскохозяйственного использования</b></p> <ul style="list-style-type: none"> <li><span style="display: inline-block; width: 15px; height: 10px; border: 1px solid black; margin-right: 5px;"></span> СХ-1 Зона сельскохозяйственных угодий</li> </ul> | <p><b>Рекреационного назначения</b></p> <ul style="list-style-type: none"> <li><span style="display: inline-block; width: 15px; height: 10px; border: 1px solid black; margin-right: 5px;"></span> Р-3 Зона скверов, бульваров</li> </ul> <p><b>Специального назначения</b></p> <ul style="list-style-type: none"> <li><span style="display: inline-block; width: 15px; height: 10px; border: 1px solid black; margin-right: 5px;"></span> СН-5 Зона зеленых насаждений специального назначения</li> </ul> <p><b>Границы</b></p> <ul style="list-style-type: none"> <li><span style="display: inline-block; width: 15px; border-bottom: 1px solid black; margin-right: 5px;"></span> Населенного пункта</li> <li><span style="display: inline-block; width: 15px; border-bottom: 1px dashed black; margin-right: 5px;"></span> Водоканальных зон рек и ручьев</li> <li><span style="display: inline-block; width: 15px; border-bottom: 1px dotted black; margin-right: 5px;"></span> Санитарно-защитных зон</li> <li><span style="display: inline-block; width: 15px; border-bottom: 1px solid black; margin-right: 5px;"></span> Территорий общего пользования</li> <li><span style="display: inline-block; width: 15px; border-bottom: 1px solid black; margin-right: 5px;"></span> Объекты транспортной инфраструктуры</li> <li><span style="display: inline-block; width: 15px; border-bottom: 1px solid black; margin-right: 5px;"></span> Автомобильные дороги V категории</li> </ul> |
|--|---|

НАИМЕНОВАНИЕ ОБЪЕКТА		ПРАВИЛА ЗЕМЛЕПОЛЬЗОВАНИЯ И ЗАСТРОЙКИ В ИГОРВАРСКОМ СЕЛЬСКОМ ПОСЕЛЕНИИ ЦИВИЛЬСКОГО РАЙОНА, ЧУВАШСКОЙ РЕСПУБЛИКИ			
ЗАКАЗЧИК		АДМИНИСТРАЦИЯ ИГОРВАРСКОГО СЕЛЬСКОГО ПОСЕЛЕНИЯ ЦИВИЛЬСКОГО РАЙОНА, ЧУВАШСКОЙ РЕСПУБЛИКИ			
ПРОЕКТИВНАЯ ОРГАНИЗАЦИЯ		ОАО ПРОЕКТИВНЫЙ ИНСТИТУТ ЧУВАШТРАДИПРОЕКТ			
ОБЪЕКТ		Д. КИСЕРБОСИ		ДАТА	3811
НАЗВАНИЕ		КАРТА ГРАДОСТРОИТЕЛЬНОГО ЗОНИРОВАНИЯ			
ЗАДАЧА	РАЗРАБОТКА	ПОДРОБНО	ДАТА	3808	12800
Гл. инж. института	И. К. Рамазанов				
Инж. участка	Ю.М. Мещеряков				
Архитектор	М.В. Шаманов			ЧЕРТЕЖ	ЧЕРТЕЖ



ИГОРВАРСКОЕ СЕЛЬСКОЕ ПОСЕЛЕНИЕ  
 ЦИВИЛЬСКИЙ РАЙОН  
 Д. КУКАРЫ  
 КАРТА ГРАДОСТРОИТЕЛЬНОГО ЗОНИРОВАНИЯ



УСЛОВНЫЕ ОБОЗНАЧЕНИЯ

- Зоны**
- Ж-15 Зона застройки индивидуальными жилыми домами с содержанием домашнего скота и птицы
  - Общественно-деловые
  - Ц-2 Зона делового, общественного и коммунального назначения сельского поселения, населенного пункта
  - Производственная, инженерной и транспортной инфраструктур
  - ПК-6 Зона водосборных сооружений
  - Сельскохозяйственного использования
  - СК-1 Зона сельскохозяйственных угодий
  - Рекреационного назначения
  - Р-3 Зона садов, ботаников
- Специального назначения**
- СН-1 Зона размещения кладбищ
  - СН-5 Зона для размещения объектов специального назначения
- Границы**
- Населенного пункта
  - Водосборных зон рек и ручьев
  - Санитарно-защитных зон
  - Территорий общего пользования
  - Объекты транспортной инфраструктуры
  - Автомобильные дороги V категории

Исполнительная организация	И.О. Кукары	Дата	2013
Исполнитель	И.О. Кукары	Масштаб	1:2000
Должность	И.О. Кукары	Дата	2013
И.О. Кукары	И.О. Кукары	Дата	2013
И.О. Кукары	И.О. Кукары	Дата	2013
И.О. Кукары	И.О. Кукары	Дата	2013







КАРТА ГРАДОСТРОИТЕЛЬНОГО ЗОНИРОВАНИЯ



СХ-1

СХ-1

ПК-6

УСЛОВНЫЕ ОБОЗНАЧЕНИЯ

Зоны

Жилые

Ж-1Б Зона застройки индивидуальных жилых домов с содержанием домашнего скота и птицы

Общественно-деловые

Ц-2 Зона делового, общественного и коммерческого назначения сельского поселения населенного пункта

Производственные, инженерной и транспортной инфраструктуры

ПК-6 Зона водопроводно-сооружений

Сельскохозяйственного использования

СХ-1 Зона сельскохозяйственных угодий

Специального назначения

СН-5 Зона зеленых насаждений специального назначения

Границы

Населенного пункта

Водоохранной зон рек и ручьев

Санитарно-защитных зон

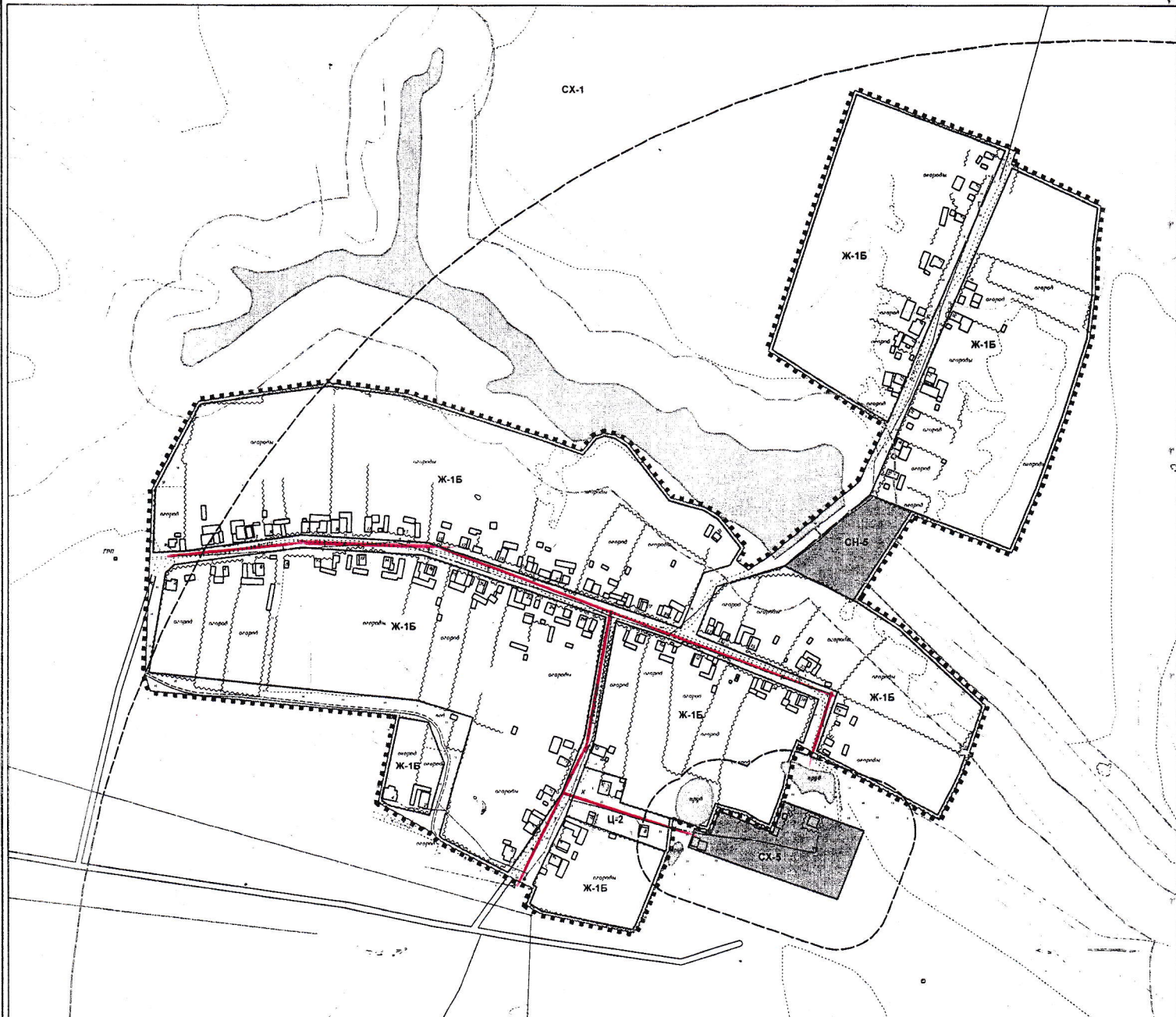
Территорий общего пользования

Объекты транспортной инфраструктуры

Автомобильные дороги V категории

НАИМЕНОВАНИЕ ОБЪЕКТА	ПРАВИЛА ЗЕМЛЕПОЛЬЗОВАНИЯ И ЗАСТРОЙКИ В ИГОРЬСКОМ СЕЛЬСКОМ ПОСЕЛЕНИИ ЦИВИЛЬСКОГО РАЙОНА ЧУВАШСКОЙ РЕСПУБЛИКИ	
ЗАКАЗЧИК	АДМИНИСТРАЦИЯ ИГОРЬСКОГО СЕЛЬСКОГО ПОСЕЛЕНИЯ ЦИВИЛЬСКОГО РАЙОНА ЧУВАШСКОЙ РЕСПУБЛИКИ	
ПРОЕКТИВНАЯ ОРГАНИЗАЦИЯ	ОАО ПРОЕКТИВНЫЙ ИНСТИТУТ ЧУВАШТРАНССТРОЙ	
Д. ПЕРВЫЕ ВУРМАНСКОЕ КАРТА ГРАДОСТРОИТЕЛЬНОГО ЗОНИРОВАНИЯ		
ДОКУМЕНТ	ФАШИКА	ПОДПИСЬ
И.О. ФИО ПРОЕКТИВЩИКА	И.О. ФИО ВОЗВРАЩАЮЩЕГО	ДАТА
Имя, отчество	И.О. Новикова	2020
Проектировщик	М.В. Лысова	ЧЕРТЕЖ
		ЧЕРТЕЖ
		7

**ЧУВАШСКАЯ РЕСПУБЛИКА**  
**ЦИВИЛЬСКИЙ РАЙОН**  
**ИГОРВАРСКОЕ СЕЛЬСКОЕ ПОСЕЛЕНИЕ**  
**Д. СЛОВАШИ**  
**КАРТА ГРАДОСТРОИТЕЛЬНОГО ЗОНИРОВАНИЯ**



**УСЛОВНЫЕ ОБОЗНАЧЕНИЯ**

**Зоны**

**Жилые**

Ж-15 Зона застройки индивидуальными жилыми домами с содержанием домашнего скота и птицы

**Общественно-деловые**

Ц-2 Зона делового, общественного и коммерческого назначения сельского поселения, населенного пункта

**Сельскохозяйственного использования**

СХ-1 Зона сельскохозяйственных угодий

СХ-5 Зона размещения объектов сельскохозяйственного назначения V класса

**Специального назначения**

СН-5 Зона зеленых насаждений специального назначения

**Границы**

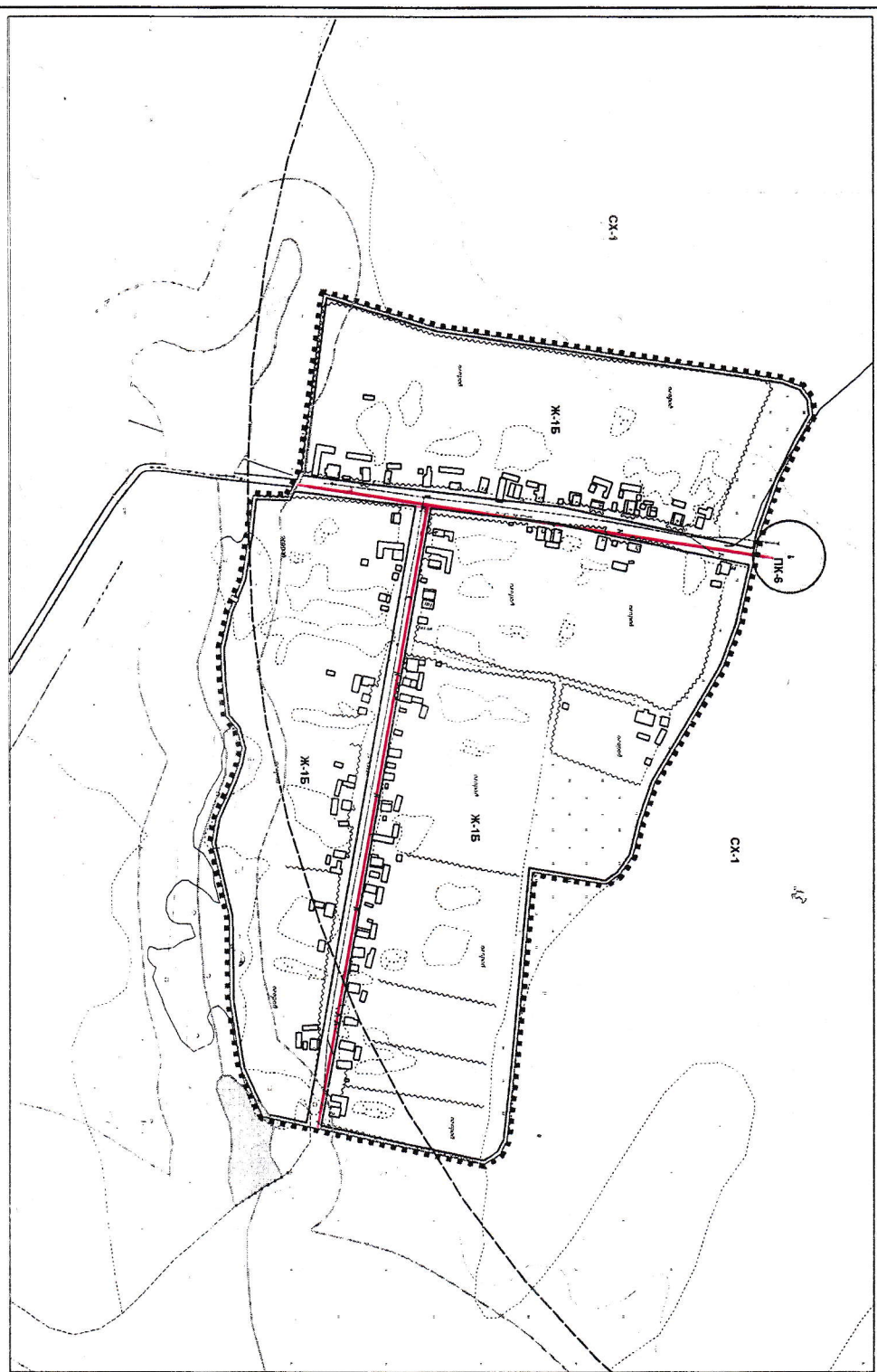
- Населенного пункта
- Водоохраненных зон рек и ручьев
- Санитарно-защитных зон
- Территорий общего пользования
- Объекты транспортной инфраструктуры
- Автомобильные дороги V категории

НАИМЕНОВАНИЕ ОБЪЕКТА	ПРАВИЛА ЗЕМЛЕПОЛЬЗОВАНИЯ И ЗАСТРОЙКИ В ИГОРВАРСКОМ СЕЛЬСКОМ ПОСЕЛЕНИИ ЦИВИЛЬСКОГО РАЙОНА ЧУВАШСКОЙ РЕСПУБЛИКИ				
ЗАКАЗЧИК	АДМИНИСТРАЦИЯ ИГОРВАРСКОГО СЕЛЬСКОГО ПОСЕЛЕНИЯ ЦИВИЛЬСКОГО РАЙОНА ЧУВАШСКОЙ РЕСПУБЛИКИ				
ПРОЕКТНАЯ ОРГАНИЗАЦИЯ	ООО "ПРОЕКТНЫЙ ИНСТИТУТ "ЧУВАШГРАДПРОЕКТ"				
ИЗДАНИЕ	Д. СЛОВАШИ КАРТА ГРАДОСТРОИТЕЛЬНОГО ЗОНИРОВАНИЯ			ДАТА	2011
	ДОПОЛНЕНИЕ	ФАМИЛИЯ	ПОДПИСЬ	ДАТА	ЛИСТЫ
Гл. проект института	Р. К. Рамаев				2880
Нач. отдела	Ю.М. Новоселов				12840
Архитектор	М.В. Лыткин				ЧЕРТЕЖ
					ЧЕРТЕЖ



**ЦИВИЛЬСКИЙ РАЙОН**  
**ИГОРВАРСКОЕ СЕЛЬСКОЕ ПОСЕЛЕНИЕ**  
**Д. СЯТРЫ**

**КАРТА ГРАДОСТРОИТЕЛЬНОГО ЗОНИРОВАНИЯ**



**УСЛОВНЫЕ ОБОЗНАЧЕНИЯ**

- Зоны**
- Ж-15 Зона застройки индивидуальных жилых домов с оборудованием домашнего стога и тпцц
  - Производственные, инженерной и транспортной инфраструктуры
  - ПК-6 Зона водопроводных сооружений
  - Сансхозохранительная зона
  - СК-1 Зона сансхозохранительных угодий

- Границы**
- Населенного пункта
  - Водораздельная зона рек и ручьев
  - Санитарно-защитная зона
  - Территория общего пользования
  - Объекты транспортной инфраструктуры
  - Автомобильные дороги V категории

Муниципальное образование	Муниципальное образование "Игорварское сельское поселение" Цивильского района Чувашской Республики	
Закон	Административно-территориальное устройство Цивильского района Чувашской Республики	
Инициатор	ОАО "ПРОЕКТНЫЙ ИНСТИТУТ "ЧУВАШГРУПППРОЕКТ"	
Исполнитель	Д. СЯТРЫ	
Дата утверждения	2011	
Дата вступления в силу	2011	
Дата окончания срока действия	2011	
Исполнитель	ЧУВАШ	ЧУВАШКА
Исполнитель	ЧУВАШКА	ЧУВАШКА