

Семь чудес Яльчикского района





«Мы многое потеряли из-за того, что перестали ценить свои достижения. А их у нас немало. И чудес в Яльчикском районе больше семи»

**Глава Яльчикского района
Н.П.Миллин**

Район расположен в юго-восточной части Чувашской Республики в 150 км от г.Чебоксары. Территория его составляет 567,2 кв.км, протяженность с севера на юг – 50 км, с востока на запад – 25 км. Граничит с Батыревским и Комсомольским районами Чувашии, Апастовским, Буинским и Кайбицким – Республики Татарстан. Расстояние от с.Яльчики до железнодорожной станции г.Канаш – 75 км.

Елчĕк районĕн сичĕ тĕлĕнтермĕшĕ

Тĕнчен хăш кĕтесне кайсан та таван тавралăх хайĕн сиччен манма памасть. Мĕнпе илĕртет-ха пире хамăр суралса ўснĕ Елчĕк тăрăхĕ? Кунти тулăх уй-хирсемпе сарансем, сымасемпе тăрă сăл куçсем пире вай-хават парса тăрасçĕ, пурнăç сұлĕпе малалла сирĕппĕн утма хистеççĕ. Кунта мăн асаттесемпе асаннесем хайсен кун-сұлне ирттернĕ, сак пархатарлă та тулăх сĕр сиче тар юхтарса ёçленĕ, пире, пулас арусене, таван тавралăха юратма, сĕршывшăн юрăхлă сын пулма халалланă.

Газификациленĕ -хăтлă суртсем, асфальт сарнă сұлсем, йĕри-тавра ешерекен садсем ял халăхĕ пуласлăха шанса пурăнине сирĕплетет, ёнентерет. Чăваш Республикин Президентĕ Н.В.Федоров Чăваш Патшалăх Канашне янă Сырăва тĕпе хурса, ял тăрăхĕсем хушшинчи тĕп библиотека "Елчĕк районĕн сичĕ тĕлĕнтермĕшĕ" темăпа материалсем пуçтарать. Сак тĕлĕнтермĕшсенчен пĕри вăл – Аслă Таяпари тĕнчипе паллă 10-14-мĕш ёмĕрсенчи авалхи

хула вырăнĕ. Сак вырăн паянхи кун та хайĕн вăрттăнлăхĕпе историксене, краеведсене, наука сыннисене хай патне туртать. Тепĕр тĕлĕнтермĕш – Патреккел сăл куçĕ. Кунта килсе сурекенсем йышлă. "Техёмлĕ шыва ёçекен чун-чĕрере кайлăх тупать, тĕрлĕ чир-чĕртен сывалать. Сăл шывĕпе виçĕ хутчен саванса тухăсалла пăхса пулăшу ыйтсан вай кĕрет, ёмĕт пурнăçланать", – терĕ пĕр ки-неми. Ытти тĕлĕнтермĕшсен хушшине мĕнлерех вырăнсем е ёлĕкрен упранса юнă сурт-йĕрсем кĕме тивĕçлĕ пулĕç-ши?

Пухнă материалсем Елчĕк тăрăхĕн паллă вырăнсемпе паллаштаракан электронлă сұл кăтартакан кенеке хатĕрлеме усăллă пулĕç.

Хаклă ентешёмĕрсем! Эсир пирĕнпе пĕр шухăшлă пуласа шансах тăратпăр. Материалсене сак адреспа яма ыйтатпăр: Елчĕк ялĕ, Иванов урамĕ, 13-мĕш сурт, тĕп библиотека, 2-11-34 номерлĕ телефонпа шăнкăравласа ыйтса пĕлме пулать.

О.АРХИПОВА.

О чем говорят

Семь чудес в Яльчиках и в Ядрине

Возможно, вскоре в каждом районе Чувашии появятся свои списки семи чудес.

Начало положили в Ядрине – местный перечень семи чудес составили методисты районной библиотеки.

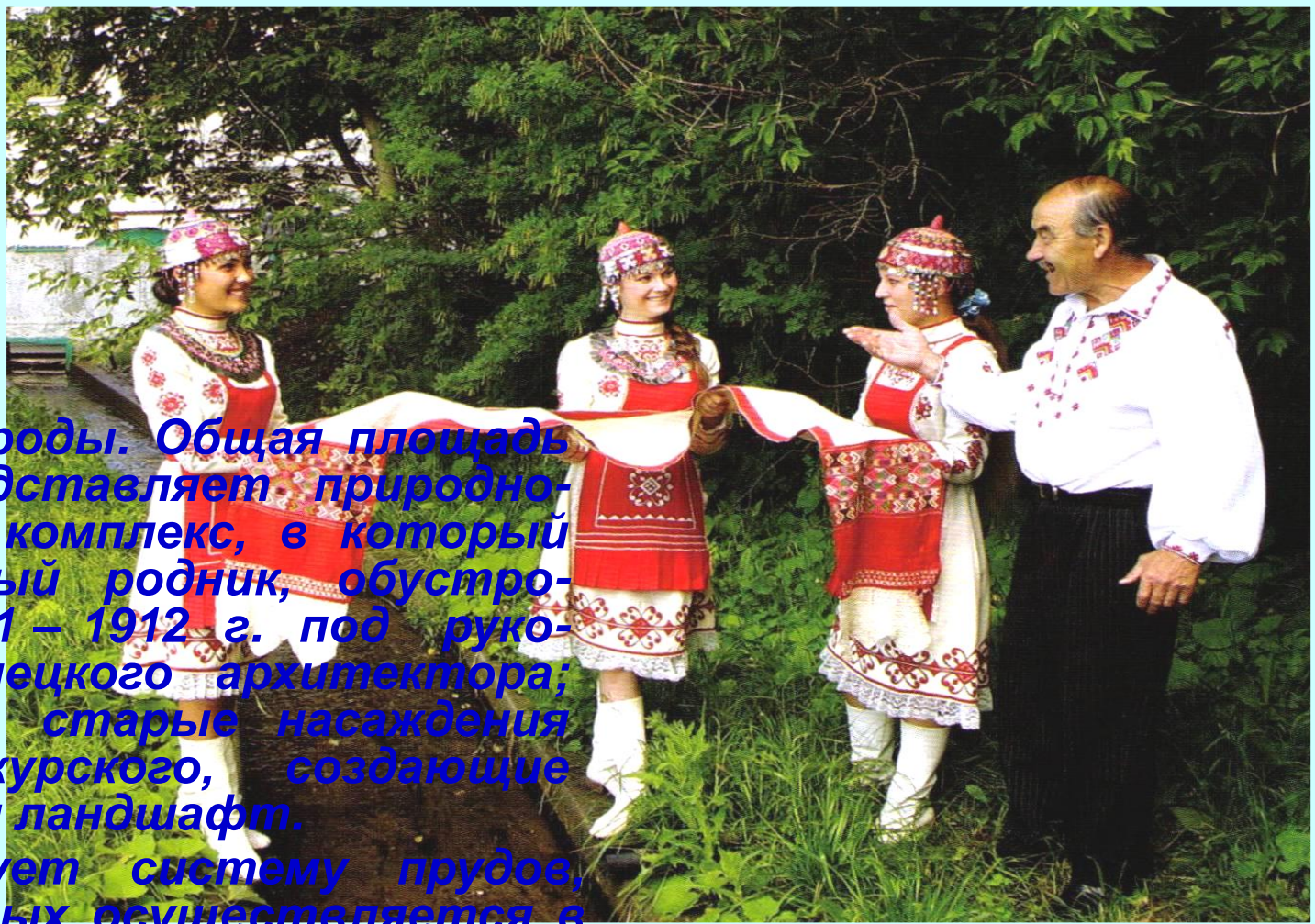
Вошли в него, в частности, знаменитая усадьба Таланцевых, ядринские мосты и столетний кедр, растущий рядом с местной гимназией. Сейчас отыскать свои семь чудес взялись библиотекари Яльчикского района.

Для начала они предложили читателям свой вариант – Большетаябинское городище, памятник истории XII-XIV вв. Яльчикцы перечень продолжили. Одни полагают, что внести в список семи чудес надо Яманчуринский карьер – единственный в округе источник известняка и щебня. Другие называют родник в окрестностях деревни Байдеряково, вода из которого, как говорят, помогает от семи болезней. А один из читателей предложил засчитать как чудо и местный языковой феномен. Приехав на жительство в яльчикские края, утверждает он, и русские, и татары, удивительно быстро и чисто начинают говорить на чувашском.

С учетом народного мнения авторы проекта планируют составить электронный каталог семи чудес района. Вакантные места в списке пока есть, в библиотеке ждут новых предложений.

Е. КАЗНИНА.

Байдеряковский родник



Памятник природы. Общая площадь – 15 га. Представляет природно-исторический комплекс, в который входят крупный родник, обустроенный в 1911 – 1912 г. под руководством немецкого архитектора; плодовый сад, старые насаждения ореха маньчжурского, создающие неповторимый ландшафт.

Родник образует систему прудов, сток из которых осуществляется в р. Була. Площадь охранной зоны – около 30 га. Свидетельство по охране родника имеет ЗАО «Прогресс» Яльчикского района.





Дешифровка знака на фасаде сооружения родника 1911 -1912 года из села Байдеряково Яльчикского района Чувашской Республики.



Знак ра
его офици
нами типич

Знак ор
и соверше
устройство
Давида, ши

Общий
власти хри
в стране п
масонством
«разума».
собственно
существую
знак наход
Центральн
звеном с иу

«Неизве
(крест), со
расположен
католическ

Местность с родником, видимо, была связана с чувашской традиционной религией. В архитектурном сооружении с «неизвестным знаком» содержатся следы синтеза различных форм религий, точнее религиозно-этического движения «масонство», символизирующий, видимо, объединение человечества через союз разных религий, почитание Бога как архитектора Вселенной.

имволизирует
то, что перед

ей логичности
е социальное
Довид (Звезда
V веке.


властью нет
новная власть
находится над
тствия своего

Отсутствие
мя, в России
гуру). Так как
ится и к ним.
ся связующим

е с Солнцем
треугольника,
пользуется в

Государственно- унитарное предприятие "Яманчуринская сельхозхимия"

Предприятие занимается добычей карбонатных пород Лысогорного месторождения для производства известняковой муки и строительной извести. Месторождение занимает 22,56 га площади. Участок недр расположен в 1.5 км юго-западнее д. Яманчурино.




Государственный племенной питомник "Псовая охота"



Создан по инициативе Департамента по охране и развитию охотничьих ресурсов Министерства с\х РФ. Цель – разведение элитных пород собак и возрождение традиций и культуры псовой охоты. Площадь 4.5 га расположен в районе животноводческих комплексов на юго-западной окраине с. Лаш-Таяба. На территории питомника расположен гостиничный и вольерно-хозяйственные комплексы, левады, выставочный плац, площадка для тренажа борзых, баня, общежитие.



Большетаябинское
городище X—XIV вв.
Фрагмент
крепостной стены с башней
и воротами.
Воссоздано в 2004 г.



**Большетаябинский
комплекс памятников -
группа разновремених
археологических объектов
и месторождений,
выявленных и изученных у
с. Большая Таяба
Яльчикского района.**

**Первые его описания
составили С.Е. Мельников
(1856), С.М. Шпилевский
(1877), И.Я. Зайцев (1892). В
1948 раскопки произведены
А.П. Смирновым и В.Д.
Димитриевым, в 1957 – Г.А.
Федоровым-Давыдовым.**

Фестиваль военно-
патриотических клубов Поволжья
«Дикое поле-2004»
с участием команд из 7 регионов
России. Состоялся
на территории городища
18—20 июня 2004 г.



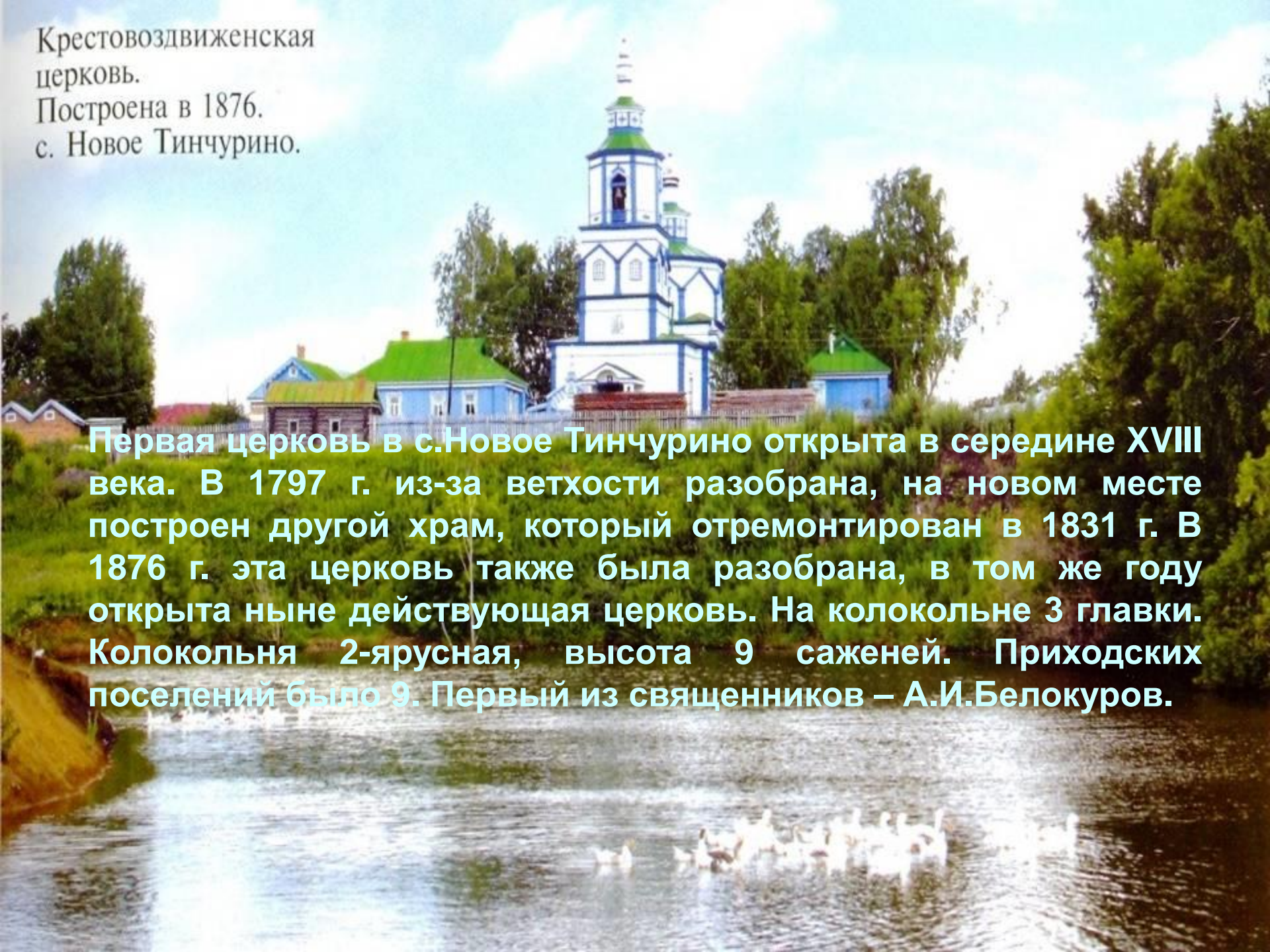
НОВО-ШИМКУССКИЙ КУРГАН

Расположен на водораздельном плато между реками М.Булой и Б.Булой, к югу от с.Н.Шимкусы Яльчикского района. Имеет высоту около 2 метров и диаметр около 40 метров.

Погребенная под курганом почва представляет собой глинистый чернозем. Его верхний перегнойный горизонт имеет мощность в 30 см, черный цвет и порошисто-зернистую структуру, постепенно переходит в нижний перегнойный горизонт. Последний имеет мощность в 10-12 см, темно-серый цвет с усиливающимися к низу буроватым оттенком и зернистую структуру; постепенно переходит в верхний иллювиальный горизонт. Этот горизонт имеет темно-бурый цвет с усиливающимися к низу желтым оттенком, мелкокомковую структуру и более плотное сложение; постепенно переходит в нижний светло-буровато-желтый иллювиальный горизонт.


Масса кургана представляет собой глинистый зернистый чернозем. Кругом кургана наблюдается, по сравнению с поверхностью окружающей территории, понижение до 20-25 см. Землей с места этого понижения и насыпан курган. На этом понижении весь перегнойный горизонт чернозема имеет мощность около 30 см. На территории его расположения замечают глинистые черноземы мощностью всего перегнойного горизонта в 63-70 см и глубиной вскипания около 90 см. верхний перегнойный слой имеет зернистую структуру, а нижний – зернисто-мелкокомковую структуру.

Крестовоздвиженская
церковь.
Построена в 1876.
с. Новое Тинчурино.



Первая церковь в с.Новое Тинчурино открыта в середине XVIII века. В 1797 г. из-за ветхости разобрана, на новом месте построен другой храм, который отремонтирован в 1831 г. В 1876 г. эта церковь также была разобрана, в том же году открыта ныне действующая церковь. На колокольне 3 главки. Колокольня 2-ярусная, высота 9 сажень. Приходских поселений было 9. Первый из священников – А.И.Белокуров.

Чăваш чĕлхи – чĕкеç чĕлхи



*Мĕн пур ёсе тăван
чĕлхерен пуçанăр. Ха-
лăхăн ас-тăнне, унăн
пĕтĕм тĕнче курăмне
тăван чĕлхе чун
парат. Тăван чĕлхесĕр
чăн-чăн пĕлÿ çук.*

**Чăваш халăхĕн
мухтавлă ывăлĕ -
Г.Н.Волков**

Список использованной литературы:

- Краткая чувашская энциклопедия. – Чебоксары : Чувашское книжное издательство, 2001. – 526 с., ил.
- Яльчикский район. Краткая энциклопедия. Издание 2-е, дополненное. – Чебоксары : Чувашское книжное издательство, 2007. – 462 с., ил.
- Яльчикский район Чувашской Республики. Краткая энциклопедия. – Чебоксары : Чувашское книжное издательство, 2005. – 206 с., ил.
- Елчĕк тăрăхĕ. Истори очеркĕсем. – Шупашкар, 2002 ç. – 328 с. + 24 стр. фото.
- Городище Хулаш и памятники средневековья чувашского Поволжья. – Чебоксары, 1972. – 279 с., ил.

СОСТАВИТЕЛЬ:

**МУ «МЦБ Яльчикского района
Чувашской Республики»**

Тел.: (88 3549) 2-51-34

e-mail: yal_bib@cbx.ru