

**ЧУВАШСКАЯ РЕСПУБЛИКА ЦИВИЛЬСКИЙ РАЙОН  
ВТОРОВУРМАНКАСИНСКОЕ СЕЛЬСКОЕ ПОСЕЛЕНИЕ**

**ГЕНЕРАЛЬНЫЙ ПЛАН**

**ПРИЛОЖЕНИЕ**

**Сведения о границах населенных пунктов (в том числе границах образуемых населенных пунктов),  
входящих в состав поселения**

**ОПИСАНИЕ МЕСТОПОЛОЖЕНИЯ ИЗМЕНЯЕМЫХ ГРАНИЦ ДЕРЕВНИ ВТОРЫЕ ВУРМАНКАСЫ.**

Местоположение объекта (территории): Чувашская Республика, Цивильский район, Второвурманкасинское сельское поселение, деревня Вторые Вурманкасы (прилегает с северо-восточной стороны деревни).

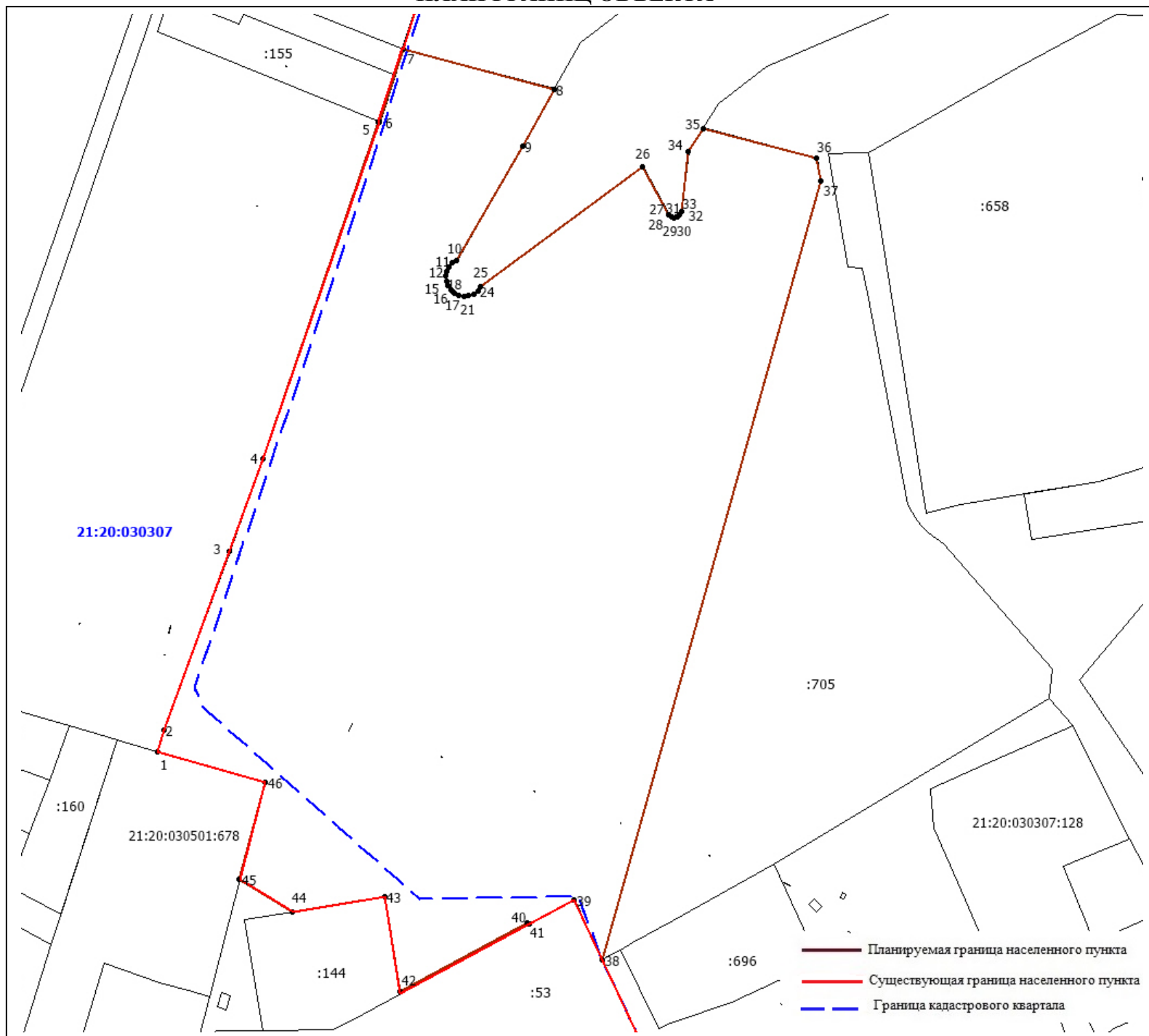
Площадь территории, включаемой в границы населенного пункта: 102 177 кв. м.

Иные сведения (характеристики): кадастровые номера земельных участков, расположенных в границах территории, включаемой в границы населенного пункта: 21:20:030501:712

**Сведения о характерных точках изменяемой части границы в системе  
координат кадастрового округа**

Обозначение характерных точек	Координаты, м		Обозначение характерных точек	Координаты, м	
	X	Y		X	Y
1	385193.49	1239613.08	25	385441.81	1239786.23
2	385204.76	1239616.43	26	385506.03	1239872.89
3	385300.52	1239651.64	27	385480.52	1239886.93
4	385349.76	1239669.52	28	385479.38	1239888.17
5	385530.23	1239731.20	29	385478.96	1239889.80
6	385529.92	1239731.95	30	385479.06	1239890.73
7	385569.02	1239744.58	31	385479.32	1239891.45
8	385547.72	1239825.39	32	385480.41	1239892.73
9	385517.18	1239808.44	33	385481.99	1239893.38
10	385456.12	1239773.24	34	385514.33	1239897.25
11	385454.66	1239771.02	35	385526.74	1239905.06
12	385452.64	1239769.22	36	385510.68	1239966.01
13	385450.19	1239768.03	37	385498.53	1239968.13
14	385447.60	1239767.53	38	385082.36	1239851.07
15	385445.17	1239767.69	39	385114.14	1239836.13
16	385442.47	1239768.61	40	385101.25	1239812.07
17	385440.23	1239770.15	41	385101.70	1239811.16
18	385439.50	1239770.89	42	385065.24	1239742.83
19	385438.56	1239772.13	43	385116.05	1239734.53
20	385437.52	1239774.25	44	385108.04	1239685.49
21	385436.95	1239777.22	45	385125.46	1239656.95
22	385437.19	1239779.82	46	385177.04	1239670.65
23	385438.12	1239782.33	1	385193.49	1239613.08
24	385439.77	1239784.60			

# ПЛАН ГРАНИЦ ОБЪЕКТА



Местоположение объекта (территории): Чувашская Республика, Цивильский район, Второвурманкасинское сельское поселение, деревня Вторые Вурманкасы (прилегает с южной стороны деревни).

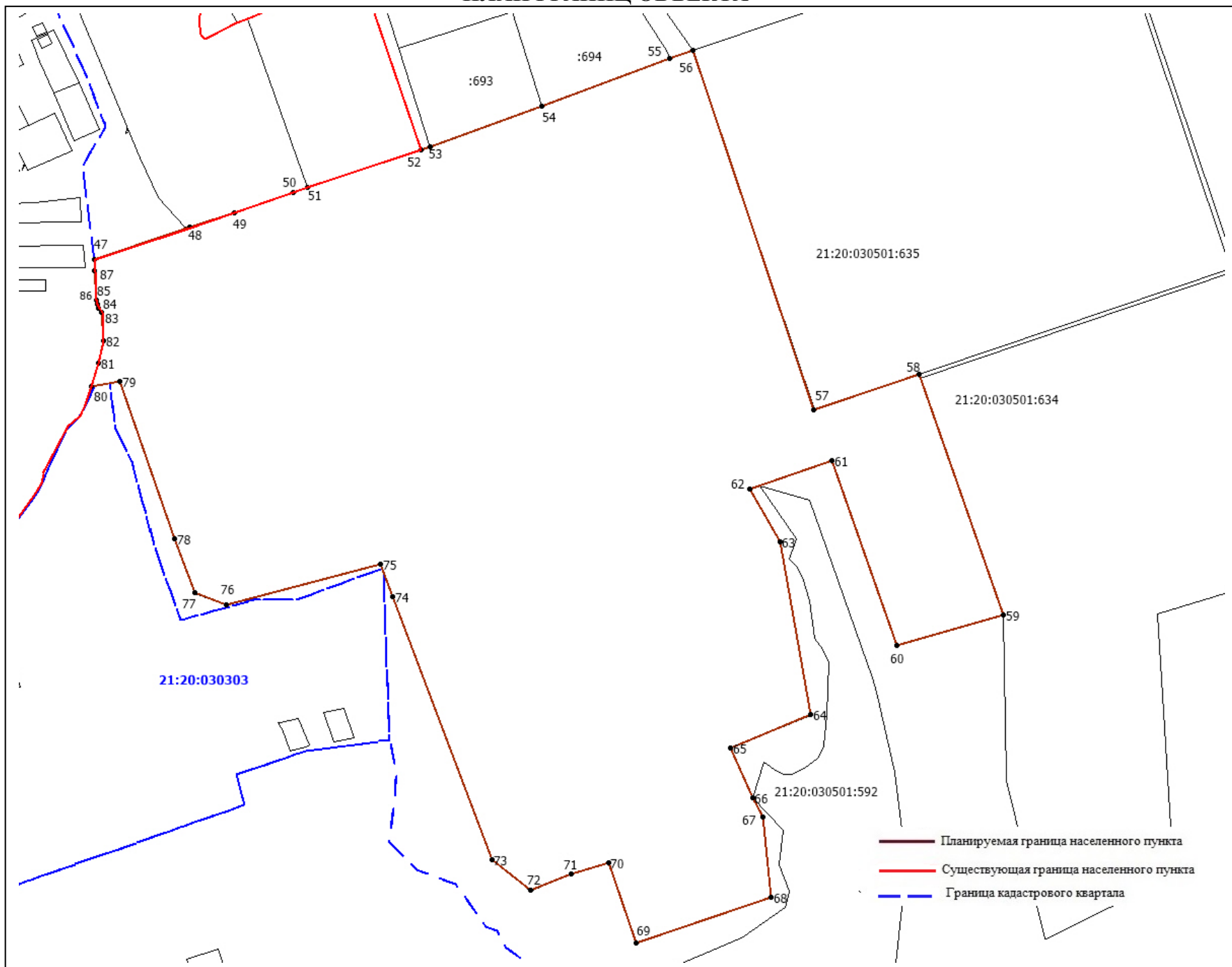
Площадь территории, включаемой в границы населенного пункта: 544 112 кв. м.

Иные сведения (характеристики): кадастровые номера земельных участков, расположенных в границах территории, включаемой в границы населенного пункта: 21:20:030501:632, 21:20:030501:919, 21:20:030501:920, 21:20:030501:921; 21:20:030501:1040, 21:20:030501:1041

**Сведения о характерных точках изменяемой части границы в системе  
координат кадастрового округа**

Обозначение характерных точек	Координаты, м		Обозначение характерных точек	Координаты, м	
	X	Y		X	Y
47	384512.09	1239730.26	68	383780.77	1240506.12
48	384548.97	1239839.50	69	383728.79	1240350.83
49	384566.09	1239890.69	70	383820.76	1240319.54
50	384588.80	1239957.47	71	383807.92	1240276.65
51	384594.53	1239974.28	72	383788.81	1240229.99
52	384637.90	1240104.44	73	383824.73	1240185.70
53	384640.88	1240114.51	74	384126.00	1240072.04
54	384688.33	1240242.88	75	384163.43	1240057.92
55	384742.67	1240389.92	76	384116.72	1239880.71
56	384751.81	1240416.60	77	384129.84	1239845.06
57	384339.62	1240555.35	78	384192.27	1239821.81
58	384380.41	1240675.27	79	384371.88	1239759.42
59	384105.20	1240772.36	80	384367.07	1239726.35
60	384069.80	1240650.31	81	384393.26	1239734.48
61	384281.05	1240575.91	82	384418.41	1239740.20
62	384249.05	1240481.78	83	384451.95	1239738.15
63	384189.06	1240515.81	84	384455.93	1239734.84
64	383990.10	1240551.13	85	384460.68	1239732.80
65	383952.21	1240459.32	86	384465.47	1239731.91
66	383895.53	1240484.40	87	384498.68	1239730.32
67	383873.48	1240496.78	47	384512.09	1239730.26

# ПЛАН ГРАНИЦ ОБЪЕКТА



Местоположение объекта (территории): Чувашская Республика, Цивильский район, Второвурманкасинское сельское поселение, деревня Вторые Вурманкасы (улица Николаева).

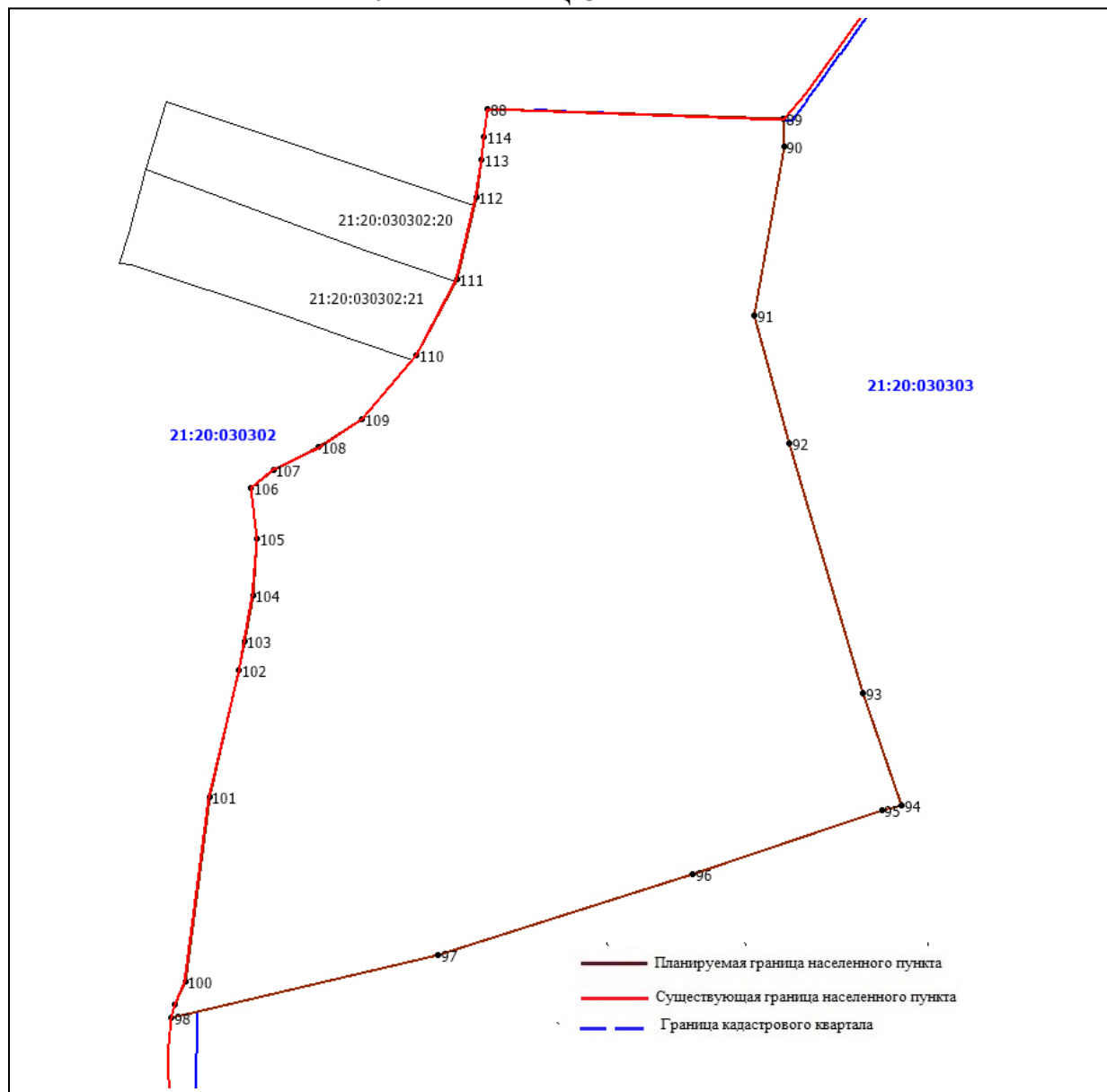
Площадь территории, включаемой в границы населенного пункта: 23 525 кв. м.

Иные сведения (характеристики): кадастровые номера земельных участков, расположенных в границах территории, включаемой в границы населенного пункта: 21:20:030303:75, 21:20:030303:71, 21:20:030303:90, 21:20:030303:72, 21:20:030303:73, 21:20:030303:74, 21:20:030303:69, 21:20:030303:68, 21:20:030303:89

**Сведения о характерных точках изменяемой части  
границы в системе координат кадастрового округа**

Обозначение характерных точек	Координаты, м	
	X	Y
88	384191.52	1239549.42
89	384189.14	1239620.88
90	384182.54	1239621.02
91	384141.72	1239613.79
92	384110.93	1239622.23
93	384050.63	1239640.12
94	384023.74	1239649.32
95	384022.56	1239644.60
96	384007.18	1239599.08
97	383987.64	1239537.60
98	383972.45	1239473.15
99	383975.64	1239474.13
100	383981.15	1239476.50
101	384025.58	1239482.34
102	384056.16	1239489.53
103	384063.12	1239490.80
104	384074.33	1239492.84
105	384087.82	1239493.79
106	384100.13	1239492.37
107	384104.57	1239497.81
108	384109.96	1239508.82
109	384116.71	1239519.12
110	384132.21	1239532.32
111	384150.56	1239542.02
112	384170.27	1239546.70
113	384179.30	1239548.05
114	384184.92	1239548.52
88	384191.52	1239549.42

# ПЛАН ГРАНИЦ ОБЪЕКТА



Местоположение объекта (территории): Чувашская Республика, Цивильский район, Второвурманкасинское сельское поселение, деревня Вторые Вурманкасы (улица Юбилейная).

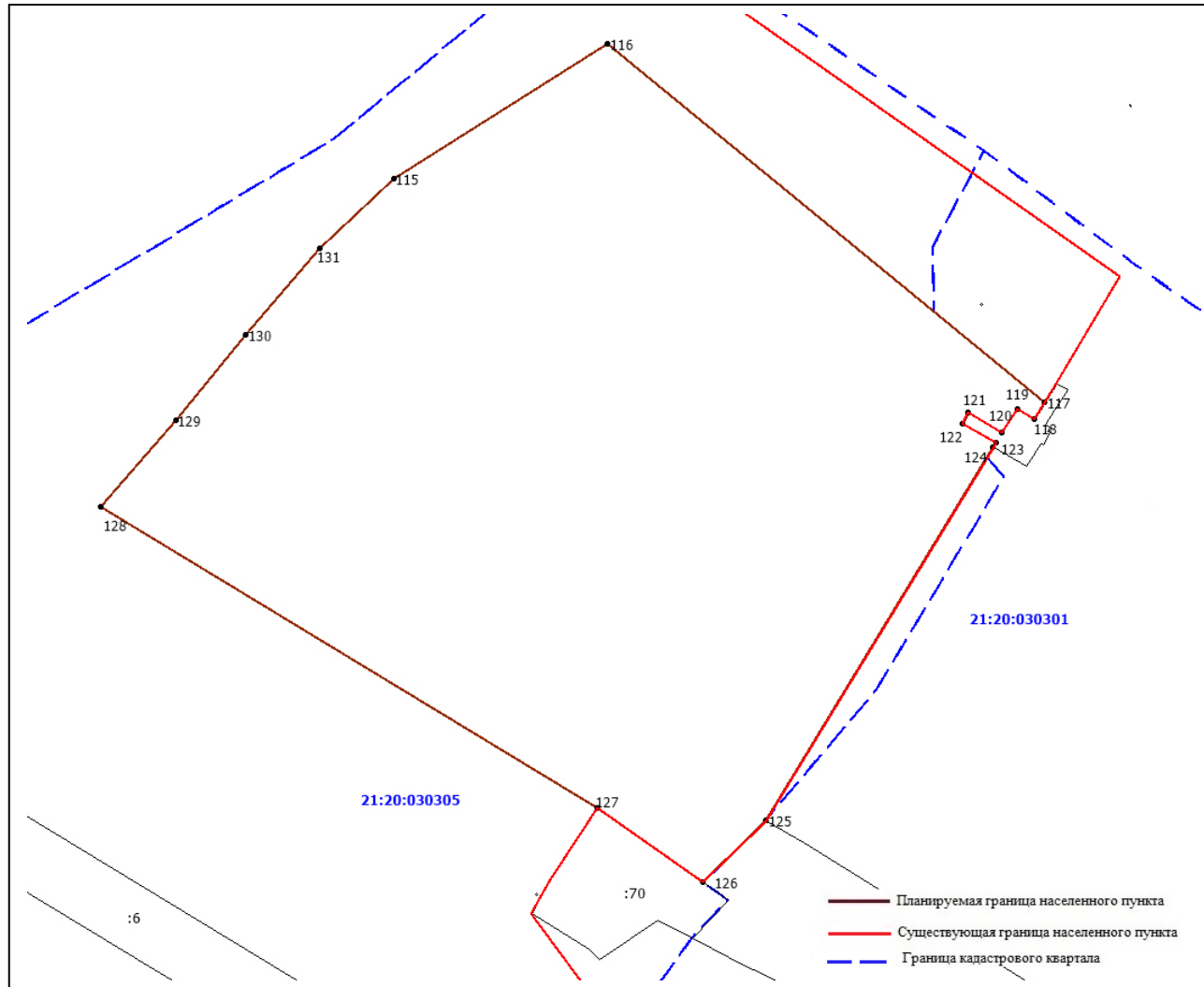
Площадь территории, включаемой в границы населенного пункта: 14 736 кв. м.

Иные сведения (характеристики): кадастровые номера земельных участков, расположенных в границах территории, включаемой в границы населенного пункта: 21:20:030301:1, 21:20:030301:2, 21:20:030301:3, 21:20:030301:4, 21:20:030301:5

**Сведения о характерных точках  
изменяемой части границы в системе  
координат кадастрового округа**

Обозначение характерных точек	Координаты, м	
	X	Y
115	385183.26	1239173.97
116	385208.59	1239214.26
117	385140.96	1239296.60
118	385137.86	1239294.74
119	385139.81	1239291.44
120	385135.20	1239288.58
121	385139.07	1239282.26
122	385137.06	1239281.20
123	385133.43	1239287.48
124	385132.57	1239286.96
125	385062.17	1239244.19
126	385050.54	1239232.17
127	385064.59	1239212.31
128	385121.25	1239118.78
129	385137.70	1239132.92
130	385153.75	1239146.11
131	385170.11	1239160.00
115	385183.26	1239173.97

# ПЛАН ГРАНИЦ ОБЪЕКТА





## ОПИСАНИЕ МЕСТОПОЛОЖЕНИЯ ИЗМЕНЯЕМЫХ ГРАНИЦ ДЕРЕВНИ ПЕРВОМАЙСКОЕ.

Местоположение объекта (территории): Чувашская Республика, Цивильский район, Второвурманкасинское сельское поселение, деревня Первомайское (с северо-восточной стороны деревни).

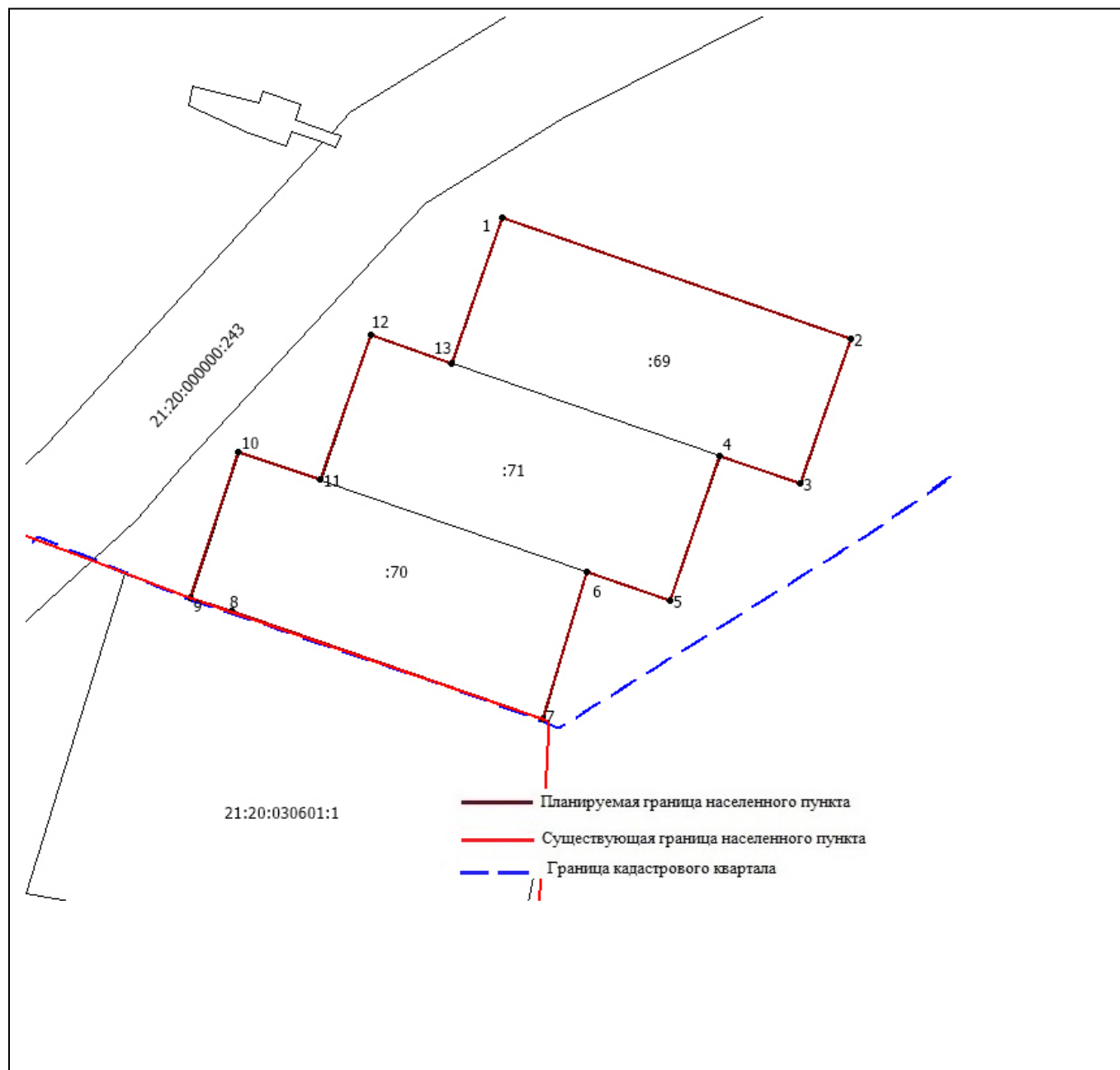
Площадь территории, включаемой в границы населенного пункта: 4 499 кв. м.

Иные сведения (характеристики): кадастровые номера земельных участков, расположенных в границах территории, включаемой в границы населенного пункта: 21:20:030603:69, 21:20:030603:71, 21:20:030603:70

### Сведения о характерных точках изменяемой части границы в системе координат кадастрового округа

Обозначение характерных точек	Координаты, м	
	X	Y
1	383306.44	1240965.30
2	383286.85	1241022.01
3	383263.23	1241013.84
4	383267.76	1241000.74
5	383244.18	1240992.60
6	383248.87	1240979.05
7	383224.97	1240971.94
8	383242.46	1240921.30
9	383244.69	1240914.60
10	383268.39	1240922.52
11	383263.83	1240935.76
12	383287.39	1240943.91
13	383282.82	1240957.13
1	383306.44	1240965.30

# ПЛАН ГРАНИЦ ОБЪЕКТА



Местоположение объекта (территории): Чувашская Республика, Цивильский район, Второвурманкасинское сельское поселение, деревня Первомайское (с северной стороны деревни).

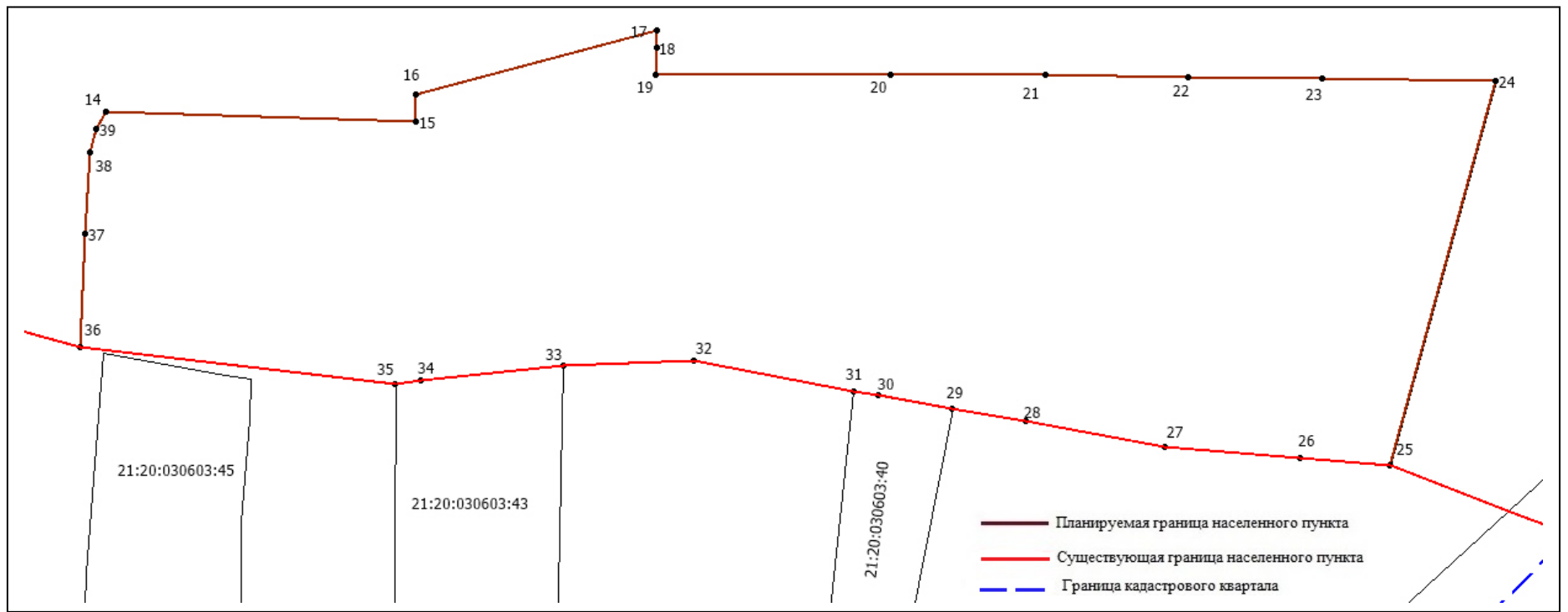
Площадь территории, включаемой в границы населенного пункта: 12 633 кв. м.

Иные сведения (характеристики): кадастровые номера земельных участков, расположенных в границах территории, включаемой в границы населенного пункта: 21:20:030603:67, 21:20:030603:88, 21:20:030603:89, 21:20:030603:65, 21:20:030603:64, 21:20:030603:25, 21:20:030603:62, 21:20:030603:73, 21:20:030603:60.

**Сведения о характерных точках изменяемой  
части границы в системе координат кадастрового округа**

Обозначение характерных точек	Координаты, м		Обозначение характерных точек	Координаты, м	
	X	Y		X	Y
14	383326.80	1240637.35	28	383273.66	1240795.59
15	383325.09	1240690.67	29	383275.77	1240782.94
16	383329.87	1240690.77	30	383278.10	1240770.32
17	383340.83	1240732.18	31	383278.77	1240765.94
18	383337.77	1240732.09	32	383283.98	1240738.45
19	383333.27	1240731.97	33	383283.20	1240715.99
20	383333.26	1240772.30	34	383280.64	1240691.49
21	383333.20	1240799.07	35	383279.94	1240687.14
22	383332.83	1240823.57	36	383286.37	1240632.89
23	383332.49	1240846.74	37	383305.79	1240633.83
24	383332.22	1240876.55	38	383319.91	1240634.57
25	383265.98	1240858.37	39	383323.82	1240635.65
26	383267.27	1240842.79	14	383326.80	1240637.35
27	383269.21	1240819.54			

# ПЛАН ГРАНИЦ ОБЪЕКТА



Местоположение объекта (территории): Чувашская Республика, Цивильский район, Второвурманкасинское сельское поселение, деревня Первомайское (с южной стороны деревни).


Площадь территории, включаемой в границы населенного пункта: 73 018 кв. м.

Иные сведения (характеристики): кадастровые номера земельных участков, расположенных в границах территории, включаемой в границы населенного пункта: 21:20:030601:19, 21:20:030601:20, 21:20:030601:21, 21:20:030601:22, 21:20:030601:23, 21:20:030601:24, 21:20:030601:25, 21:20:030601:26, 21:20:030603:36, 21:20:030602:35, 21:20:030602:34, 21:20:030602:32, 21:20:030602:30, 21:20:030602:28, 21:20:030602:27, 21:20:030602:22, 21:20:030602:23, 21:20:030602:21, 21:20:030602:19, 21:20:030602:66, 21:20:030602:17, 21:20:030602:15, 21:20:030602:14, 21:20:030602:13, 21:20:030602:10, 21:20:030602:8, 21:20:030602:7, 21:20:030602:6, 21:20:030602:3, 21:20:030602:2, 21:20:030602:1.

**Сведения о характерных точках изменяемой  
части границы в системе координат кадастрового округа**

Обозначение характерных точек	Координаты, м		Обозначение характерных точек	Координаты, м	
	X	Y		X	Y
40	382755.01	1240893.01	63	382876.24	1240216.25
41	382593.55	1240859.29	64	382867.92	1240264.49
42	382622.55	1240719.68	65	382866.77	1240281.75
43	382752.04	1240745.64	66	382864.16	1240320.70
44	382758.75	1240569.73	67	382863.00	1240338.17
45	382764.96	1240517.79	68	382862.33	1240426.40
46	382769.85	1240464.50	69	382862.65	1240443.50
47	382771.52	1240450.56	70	382861.42	1240472.39
48	382774.27	1240410.32	71	382856.23	1240472.29
49	382778.22	1240363.58	72	382855.33	1240478.70
50	382778.44	1240340.38	73	382853.59	1240478.46
51	382780.49	1240322.90	74	382848.30	1240557.51
52	382783.81	1240278.33	75	382846.30	1240587.22
53	382784.54	1240264.04	76	382845.83	1240594.23
54	382788.01	1240220.21	77	382845.64	1240597.03
55	382792.52	1240199.97	78	382844.86	1240608.74
56	382793.74	1240187.04	79	382842.28	1240647.11
57	382824.16	1240187.28	80	382839.94	1240747.07
58	382826.47	1240185.10	81	382789.14	1240738.73
59	382834.12	1240169.85	82	382786.08	1240752.58
60	382887.59	1240174.54	83	382783.89	1240762.51
61	382886.35	1240178.67	84	382758.09	1240879.08
62	382877.92	1240206.53	40	382755.01	1240893.01

# ПЛАН ГРАНИЦ ОБЪЕКТА



### ОПИСАНИЕ МЕСТОПОЛОЖЕНИЯ ИЗМЕНЯЕМЫХ ГРАНИЦ ДЕРЕВНИ ТАБАНАРЫ

Местоположение объекта (территории): Чувашская Республика, Цивильский район, Второвурманкасинское сельское поселение, деревня Табанары.

Площадь территории, включаемой в границы населенного пункта: 237 706 кв. м.

Иные сведения (характеристики): кадастровые номера земельных участков, расположенных в границах территории, включаемой в границы населенного пункта: 21:20:030501:918, 21:20:030501:917, 21:20:030702:133

#### Сведения о характерных точках изменяемой части границы в системе координат кадастрового округа

Обозначение характерных точек	Координаты, м	
	X	Y
1	382368.03	1241181.30
2	382366.53	1241186.24
3	382330.07	1241306.20
4	382398.51	1241320.73
5	382410.50	1241345.19
6	382418.94	1241354.11
7	382424.39	1241359.82
8	382421.91	1241363.20
9	382353.71	1241704.03
10	382116.23	1241511.35
11	381780.96	1241239.33
12	381792.85	1241144.28
13	381749.73	1241132.58
14	381756.13	1241059.60
15	381771.10	1241002.75
16	382042.02	1241076.39
17	382168.09	1241107.38
18	382176.17	1241109.37
19	382200.22	1241118.39
20	382285.81	1241150.48
21	382313.98	1241161.04
22	382342.60	1241171.77
1	382368.03	1241181.30

# ПЛАН ГРАНИЦ ОБЪЕКТА

