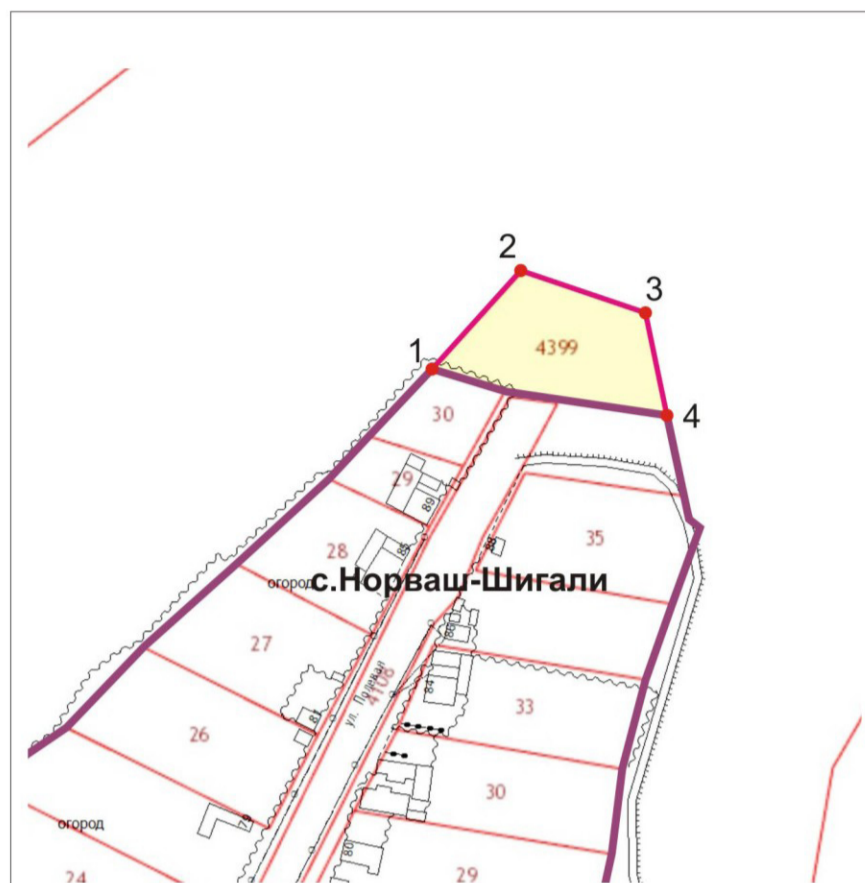


НОРВАШ-ШИГАЛИНСКОЕ СЕЛЬСКОЕ ПОСЕЛЕНИЕ

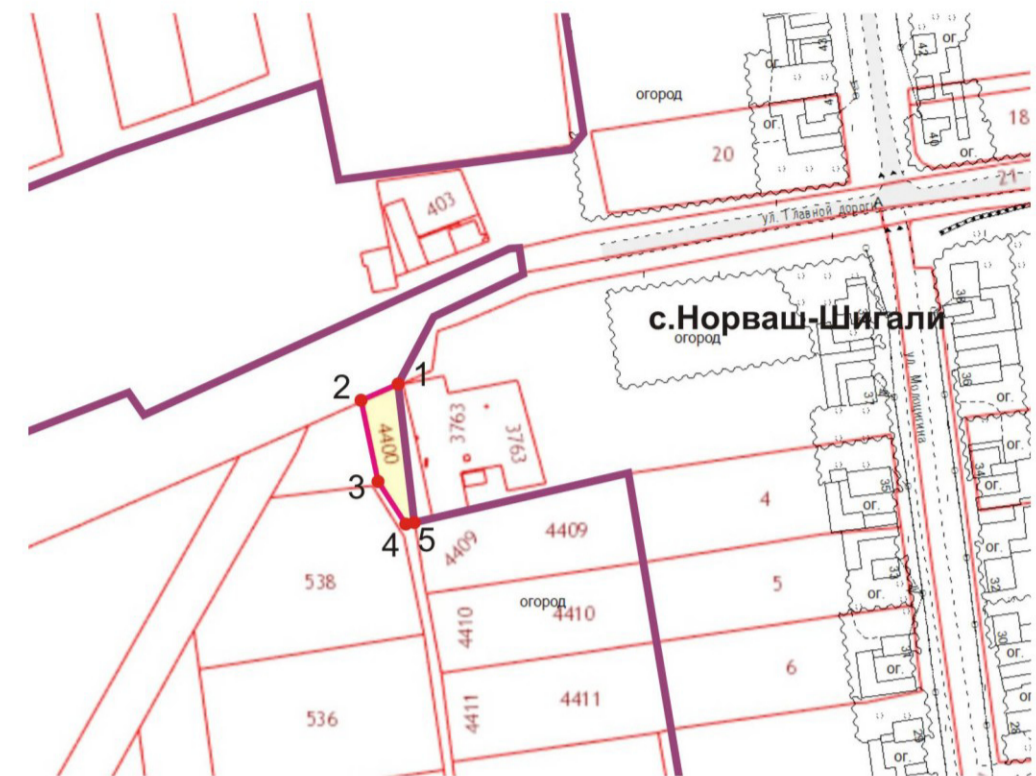
ГЕНЕРАЛЬНЫЙ ПЛАН

СВЕДЕНИЯ О ГРАНИЦАХ НАСЕЛЕННЫХ ПУНКТОВ (В ТОМ ЧИСЛЕ ГРАНИЦАХ ОБРАЗУЕМЫХ НАСЕЛЕННЫХ ПУНКТОВ), ВХОДЯЩИХ В СОСТАВ ПОСЕЛЕНИЯ



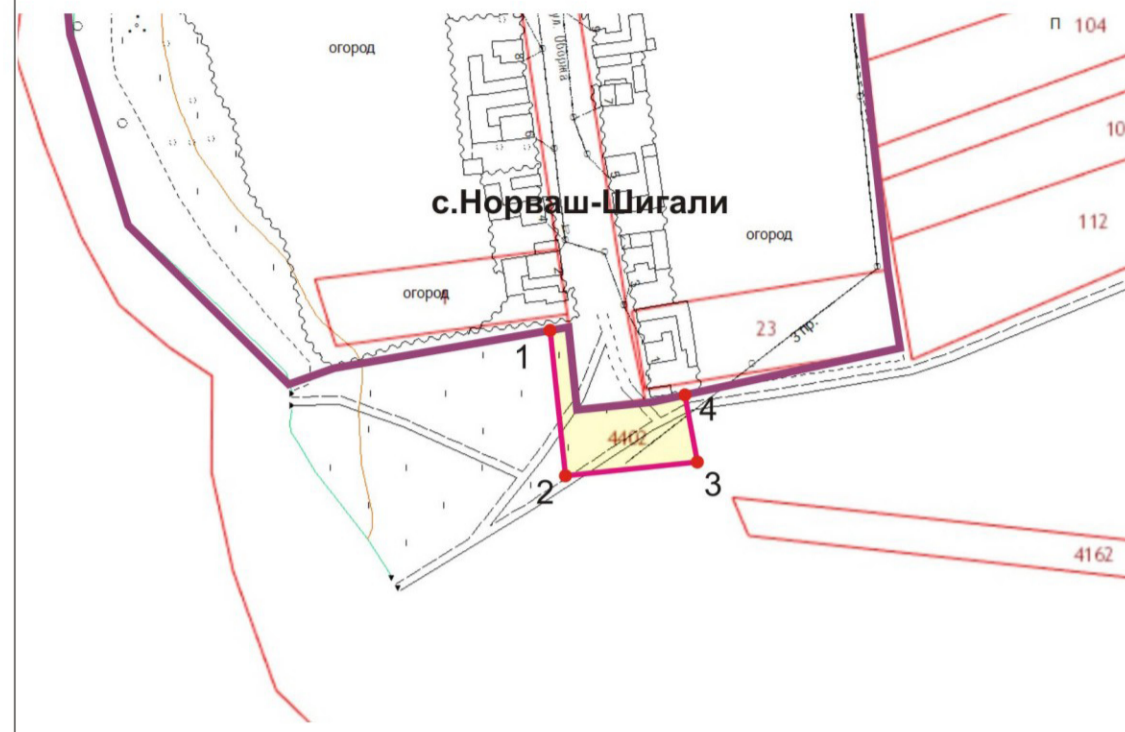
Перечень координат характерных точек изменяемой части границ с.Норваш-Шигали (участок № 1) в системе координат МСК 21

Обозначение характерных точек	Координаты, м	
	X	Y
1	2	3
1	287320.54	1244918.42
2	287356.54	1244951.46
3	287341.27	1244997.09
4	287302.92	1245004.90



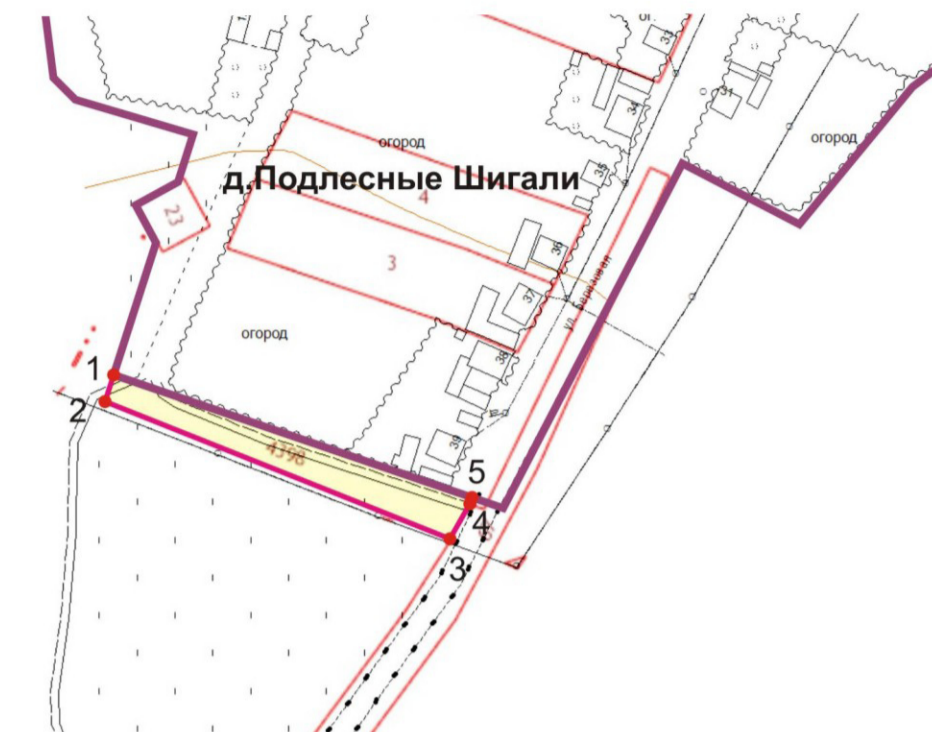
Перечень координат характерных точек изменяемой части границ с.Норваш-Шигали (участок № 2) в системе координат МСК 21

Обозначение характерных точек	Координаты, м	
	X	Y
1	2	3
1	286040.60	1243670.90
2	286034.77	1243657.68
3	286005.85	1243663.60
4	285989.31	1243673.56
5	285990.08	1243676.96



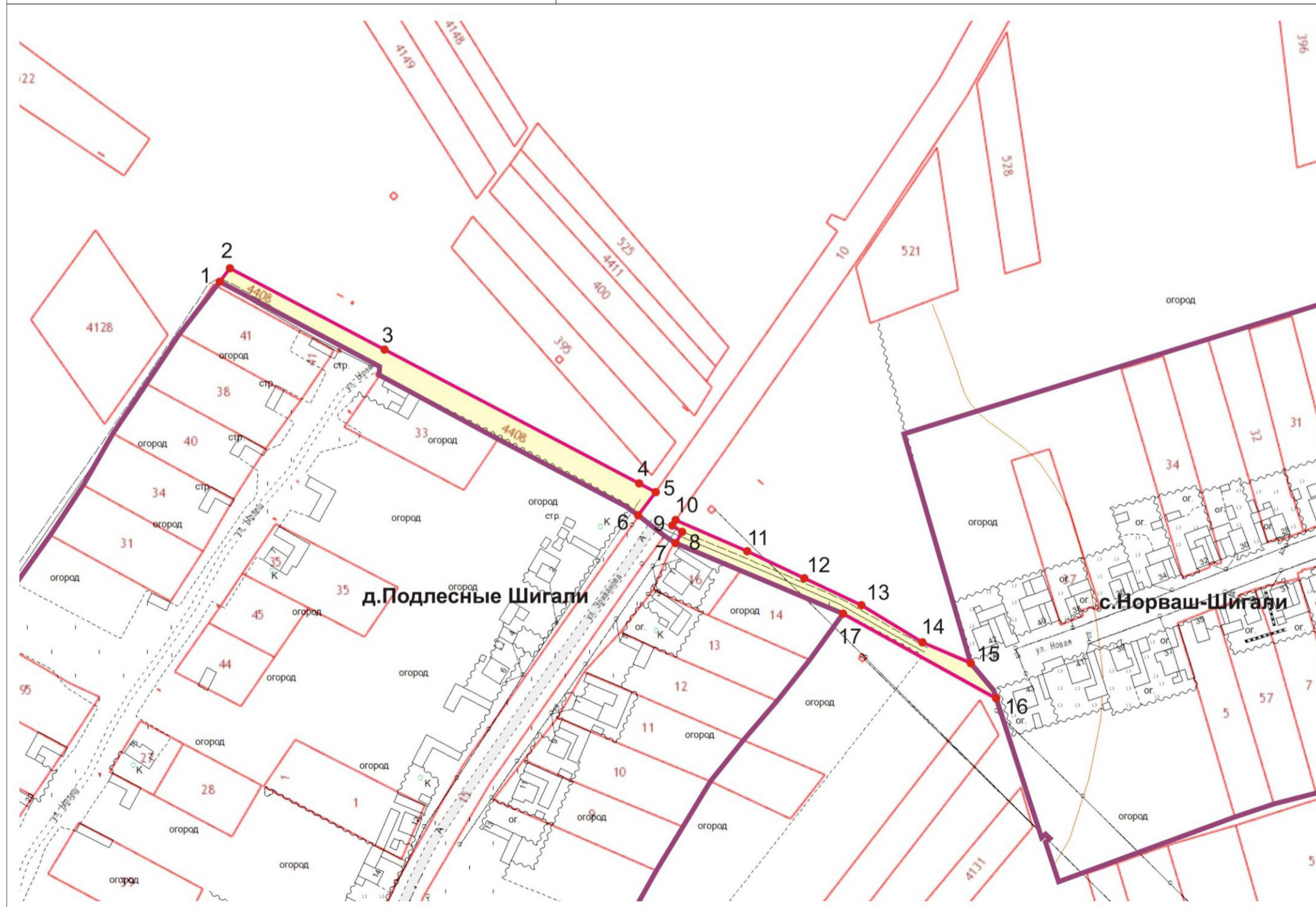
Перечень координат характерных точек изменяемой части границ с.Норваш-Шигали (участок № 3) в системе координат МСК 21

Обозначение характерных точек	Координаты, м	
	X	Y
1	2	3
1	285376.95	1244508.18
2	285322.95	1244513.99
3	285328.22	1244562.91
4	285352.70	1244557.67



Перечень координат характерных точек изменяемой части границ д.Подлесные Шигали (участок № 2) в системе координат МСК 21

Обозначение характерных точек	Координаты, м	
	X	Y
1	2	3
1	283709.19	1242611.42
2	283699.25	1242608.18
3	283648.10	1242736.07
4	283660.98	1242742.84
5	283663.59	1242744.21



Перечень координат характерных точек изменяемой части границ д.Подлесные Шигали (участок № 1) в системе координат МСК 21

Обозначение характерных точек	Координаты, м	
	X	Y
1	2	3
1	285488.66	1242959.22
2	285496.74	1242965.34
3	285448.53	1243057.34
4	285370.69	1243204.41
5	285365.67	1243213.99
6	285354.75	1243206.28
7	285351.78	1243204.17
8	285336.59	1243226.04
9	285342.48	1243229.79
10	285346.24	1243223.55
11	285349.27	1243225.71
12	285330.96	1243268.46
13	285315.72	1243300.99
14	285299.61	1243334.96
15	285277.51	1243371.36
16	285266.70	1243398.42
17	285243.72	124414.66
18	285294.41	1243323.42

НАИМЕНОВАНИЕ ОБЪЕКТА	ПРОЕКТ ВНЕСЕНИЯ ИЗМЕНЕНИЙ В ГЕНЕРАЛЬНЫЙ ПЛАН НОРВАШ-ШИГАЛИНСКОГО СЕЛЬСКОГО ПОСЕЛЕНИЯ БАТЫРЕВСКОГО РАЙОНА ЧУВАШСКОЙ РЕСПУБЛИКИ				
	ЗАКАЗЧИК	АДМИНИСТРАЦИЯ НОРВАШ-ШИГАЛИНСКОГО СЕЛЬСКОГО ПОСЕЛЕНИЯ БАТЫРЕВСКОГО РАЙОНА ЧУВАШСКОЙ РЕСПУБЛИКИ			
ПРОЕКТНАЯ ОРГАНИЗАЦИЯ	ООО "АРХИТЕКТУРНАЯ МАСТЕРСКАЯ "МОЙ ГОРОД"				
НАИМЕНОВАНИЕ КАРТЫ	СВЕДЕНИЯ О ГРАНИЦАХ НАСЕЛЕННЫХ ПУНКТОВ (В ТОМ ЧИСЛЕ ГРАНИЦАХ ОБРАЗУЕМЫХ НАСЕЛЕННЫХ ПУНКТОВ), ВХОДЯЩИХ В СОСТАВ ПОСЕЛЕНИЯ			ДАТА	дек. 2019 г.
				МАРКА	МАСШТАБ
ДОЛЖНОСТЬ	ФАМИЛИЯ	ПОДПИСЬ	ДАТА	77/2018	
Директор мастерской	Трофимов И.Ю.				
Рук. группы	Рахимов Р.К.			КАРТА	КАРТ
Разработал	Рахимов Р.К.			1	1