



ДОКУМЕНТАЦИЯ ПО ПЛАНИРОВКЕ ТЕРРИТОРИИ
(проект планировки территории и проект межевания территории)

линейного объекта "Газопровод - ввод подземный высокого давления к котельной дома правления, расположенной по адресу: Чувашская Республика - Чувашия, Чебоксарский район, 21:21:201501:114".

124-Н4395-ПМТ

**Материалы по обоснованию
проекта межевания территории**

Заказчик: **АО «Газпром газораспределение Чебоксары»**

Директор

С.В. Афанасьев

Зам. директора

М.А. Майкова

СОСТАВ ДОКУМЕНТАЦИИ ПО ПЛАНИРОВКЕ ТЕРРИТОРИИ

Номер тома	Обозначение	Наименование	Примечание
I	124-Н4395-ППТ	Основная часть проекта планировки территории. Раздел 1. «Проект планировки территории. Графическая часть». Раздел 2. «Положение о размещении линейных объектов».	
II	124-Н4395-ППТ	Материалы по обоснованию проекта планировки территории. Раздел 3. «Материалы по обоснованию проекта планировки территории. Графическая часть». Раздел 4. «Материалы по обоснованию проекта планировки территории. Пояснительная записка».	
III	124-Н4395-ПМТ	Основная часть проекта межевания территории. Раздел 5. «Текстовая часть проекта межевания территории». Раздел 6. «Графическая часть проекта межевания территории».	
IV	124-Н4395-ПМТ	Материалы по обоснованию проекта межевания территории. Раздел 7. «Графическая часть материалов по обоснованию проекта межевания территории».	

Согласовано			

Взам. инв. №	
Подпись и дата	

						Документация по планировке территории линейного объекта " Газопровод - ввод подземный высокого давления к котельной дома правления, расположенной по адресу: Чувашская Республика - Чувашия, Чебоксарский район, 21:21:201501:114"			
Инв. № подл.	Разраб.	Арсентьев			2019	Материалы по обоснованию проекта межевания территории	Стадия	Лист	Листов
							II		
	Н. контр.	Фирсов М.			2019		ООО ЗЕМЛЯ		

Содержание Тома 4

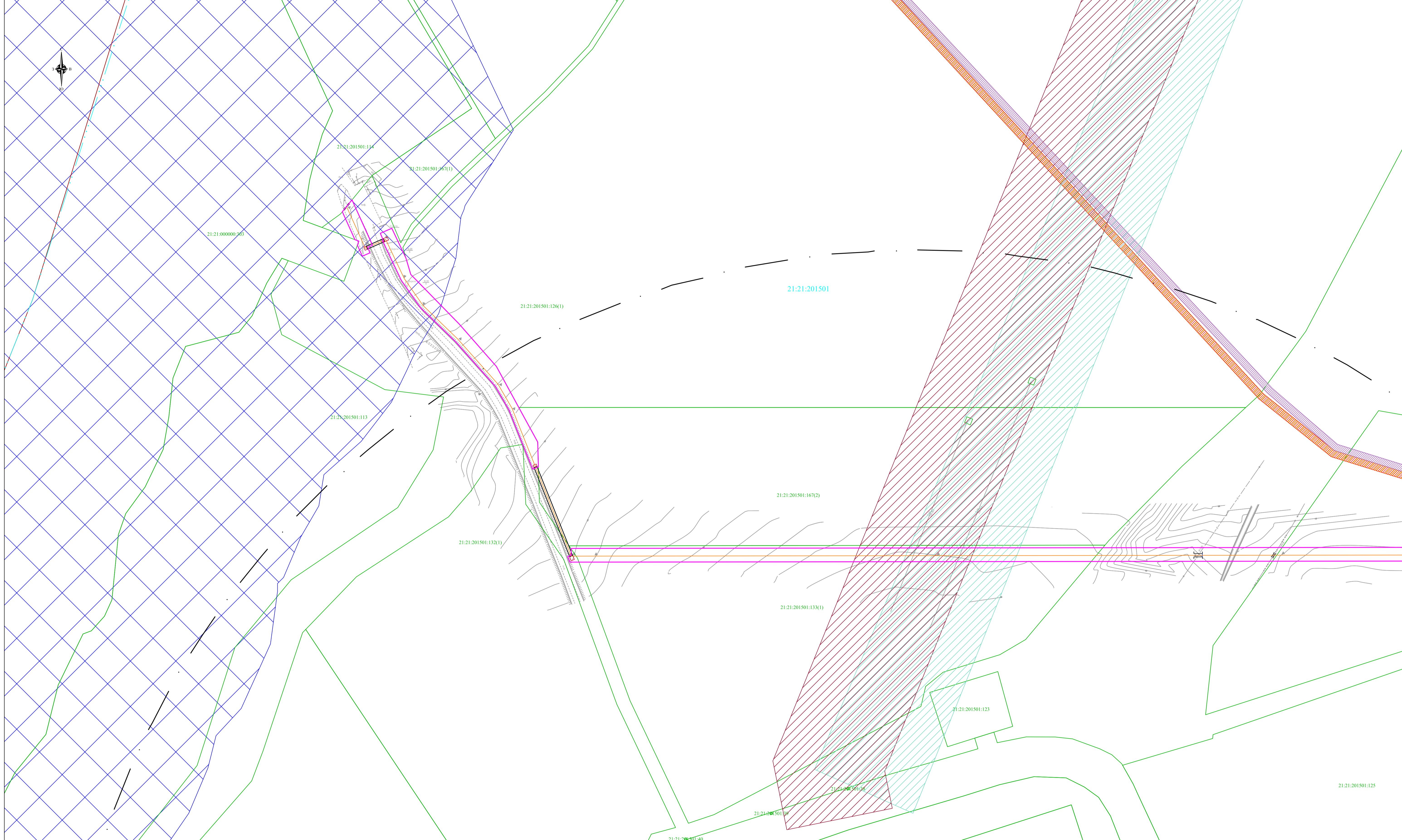
Раздел 1. Графическая часть материалов по обоснованию проекта межевания территории.....4

Согласовано							Документация по планировке территории линейного объекта " Газопровод - ввод подземный высокого давления к котельной дома правления, расположенной по адресу: Чувашская Республика - Чувашия, Чебоксарский район, 21:21:201501:114"				
Взам. инв. №											
Подпись и дата											
Изм.	Кодуч.	Лист	№ док.	Подпись	Дата						
Инв. № подл.	Разраб.	Арсентьев			2019	Материалы по обоснованию проекта межевания территории			Стадия	Лист	Листов
									П		
	Н. контр.	Фирсов М.			2019	ООО ЗЕМЛЯ					



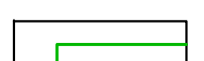
**Раздел 7. «Графическая часть материалов по обоснованию
проекта межевания территории».**

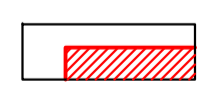



Инв. № подл.	Подпись и дата	Взам. инв. №

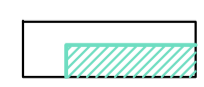


Изм.	Колуч.	Лист	№ док.	Подпись	Дата




Условные обозначения:

-  Граница территории, в отношении которой осуществляется подготовка проекта планировки территории, совпадает с границей зон планируемого размещения линейных объектов
-  Проектируемый линейный объект
-  Границы существующих земельных участков, учтенных в ЕГРН
- 21:26:260501:71** Обозначение номеров земельных участков сведения о которых внесены в ЕГРН

-  Охранная зона кабеля связи волоконно-оптической линии связи (ВОЛС) "Нижний Новгород-Чебоксары-Казань" ООО "ИнвестТелеком" на территории Чебоксарского района Чувашской Республики (21.21.2.560)
-  Охранная зона кабеля связи волоконно-оптической линии связи (ВОЛС) "Москва-Уфа" ОАО "СДК Спутник" на участке "Нижний Новгород-Казань" на территории Чебоксарского района Чувашской Республики (21.21.2.558)
-  Санитарно-защитная зона
-  Водозащитная зона

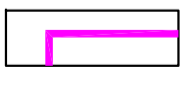


-  Охранная зона ВЛ-220 кВ "ЧЕГЭС-Казань-2" в границах с: Новочебоксарск, г. Чебоксары, Чебоксарского, Цивильского, Канашского районов, г. Канаш, республики Чувашия (21.00.2.35)
-  Воздушная высоковольтная линия электропередачи ВЛ 220 кВ Чебоксарская гидроэлектростанция - Венцы с отпайкой на электрическую подстанцию компрессорной станции "Чебоксарская" (21.00.2.70)
-  Охранная зона кабеля связи волоконно-оптической линии связи (ВОЛС) "Москва-Уфа" ОАО "Вымпелком" на участке "Нижний Новгород-Казань" на территории Чебоксарского района Чувашской Республики (21.21.2.559)

-  Граница кадастрового квартала, учтенная в ЕГРН
- 21:26:260501** Обозначение номера кадастрового квартала

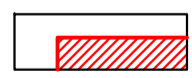

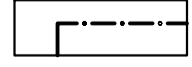

Система координат: МСК-21
Система высот: Балтийская 1977 г.
Сплошные горизонталы проведены через 0.5 м



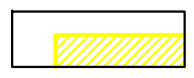
						ПМТ		
						Проект планировки и проект межевания территории линейного объекта "Газопровод-водопроводный высокого давления, расположенный по адресу: Чувашская Республика - Чувашия, Чебоксарский район, 21:21:201501:114".		
Изм.	Кол. уч.	Лист	№ док.	Полость	Дата			
Директор	Афанасьев					Материалы по обоснованию проекта межевания территории		
Н. контр.	Фирсов							
Разработал	Арсентьев					Схема границ существующих земельных участков, границ зон с особыми условиями использования территорий, существующих объектов капитального строительства М 1:1000		
						Станция	Лист	Листов
						ПП	1	2
						ООО "ЗЕМЛЯ" 2019 г.		




-  Граница территории, в отношении которой осуществляется подготовка проекта планировки территории с границей зон планируемого размещения линейных объектов
-  Проектируемый линейный объект
-  Границы существующих земельных участков, учтенных в ЕГРН
- 21:26:260501:71** Обозначение номеров земельных участков сведения о которых внесены в ЕГРН

Условные обозначения:

-  Охранная зона кабеля связи волоконно-оптической линии связи (ВОЛС) "Нижний Новгород-Чебоксары-Казань" ООО "ИнвестТелеком" на территории Чебоксарского района Чувашской Республики (21.21.2.360)
-  Охранная зона кабеля связи волоконно-оптической линии связи (ВОЛС) "Москва-Уфа" ООО "СЦС Советинет" на участке "Нижний Новгород-Казань" на территории Чебоксарского района Чувашской Республики (21.21.2.558)
-  Санитарно-защитная зона
-  Водозащитная зона

-  Охранная зона ВЛ 220 кВ "ИТЭС-Катаи-2" в границах с: Новочебоксарск, г.Чебоксары, Чебоксарского, Цивильского, Канашского районов, г.Катаи, республики Чувашия(21.00.2.35)
-  Воздушная высоковольтная линия электропередачи ВЛ 220 кВ Чебоксарская силовозащитная - Вена с отпайкой на электрическую подстанцию компрессорной станции "Чебоксарская"(21.00.2.70)
-  Охранная зона кабеля связи волоконно-оптической линии связи (ВОЛС) "Москва-Уфа" ОАО "Вымпелком" на участке "Нижний Новгород-Казань" на территории Чебоксарского района Чувашской Республики (21.21.2.559)

-  Граница кадастрового квартала, учтенная в ЕГРН
- 21:26:260501** Обозначение номера кадастрового квартала

Система координат: МСК-21
Система высот: Балтийская 1977 г.
Сплошные горизонтали проведены через 0.5 м

						ПМТ		
						Проект планировки и проект межевания территории линейного объекта "Газопровод-водопроводный высокого давления, расположенной по адресу: Чувашская Республика - Чувашия, Чебоксарский район, 21:21:201501:114".		
Изм.	Кол. уч.	Лист	№ док.	Подпись	Дата			
Директор		Афанасьев				Материалы по обоснованию проекта межевания территории		
Н. контр.		Фирсов				Стация	Лист	Листов
						ПП	2	2
Разработал		Арсентьев				Схема границ существующих земельных участков, границ зон с особыми условиями использования территорий, существующих объектов капитального строительства М 1:1000		
						ООО "ЗЕМЛЯ" 2019 г.		