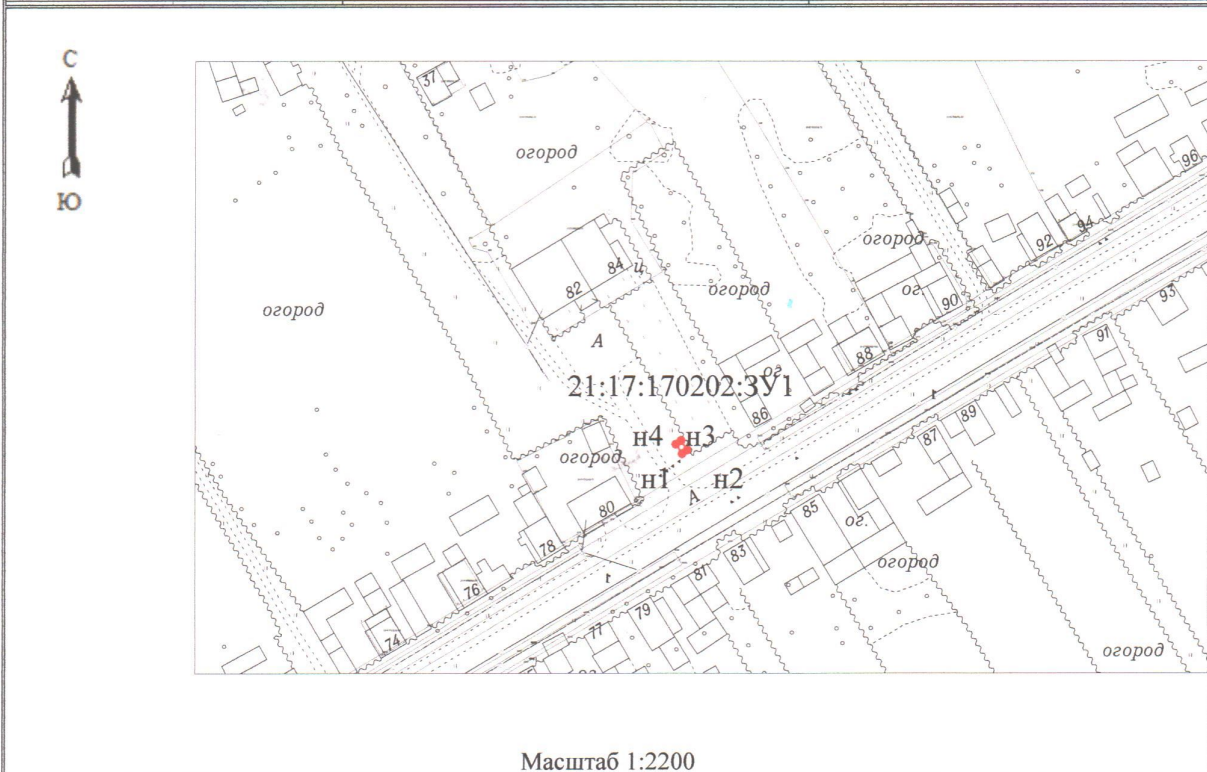


Утверждена Постановлением Администрации
Сятракасинского с/п Моргаушского района Чувашской
Республики об утверждении схемы расположения
земельных участков на кадастровом плане территории
от _____ № _____

Схема расположения земельного участка на кадастровом плане территории
Моргаушский район, Сятракасинское с/поселение, д.Кашмаши, ул.Советская

Условный номер земельного участка- :ЗУ1		
Площадь земельного участка 7 м ²		
Обозначение характерных точек границ	Координаты, м	
	X	Y
1	2	3
н1	389447.84	1204460.20
н2	389448.98	1204461.84
н3	389451.85	1204459.85
н4	389450.72	1204458.20
н1	389447.84	1204460.20



УСЛОВНЫЕ ОБОЗНАЧЕНИЯ:

- - граница кадастрового квартала
- - граница земельного участка
- - граница участка, учтенного в ГКН
- :ЗУ1 - обозначение земельного участка
- н1 - обозначение характерной точки границы земельного участка
- 21:17:170202 - кадастровый квартал

Система координат: МСК-21

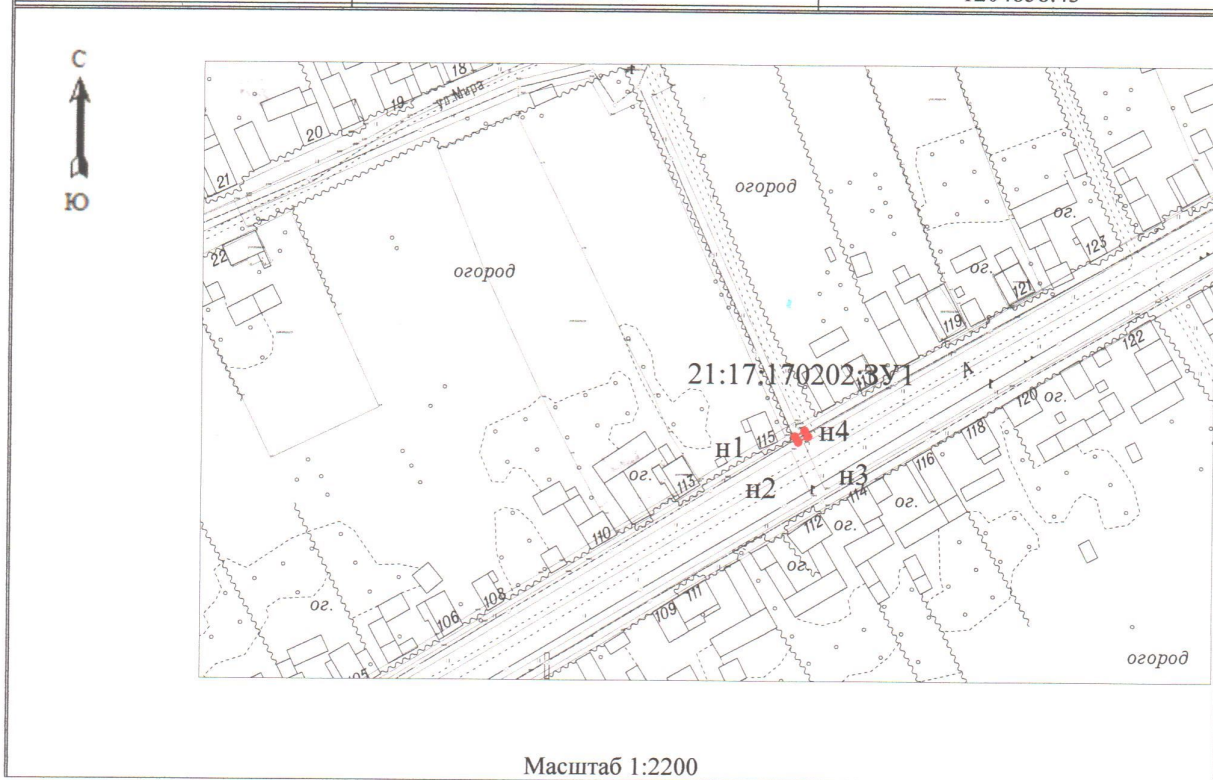
Кадастровый инженер *А.П. Николаева* А.П.Николаева



Утверждена Постановлением Администрации
Сятракасинского с/п Моргаушского района Чувашской
Республики об утверждении схемы расположения
земельных участков на кадастровом плане территории
 от _____ № _____

Схема расположения земельного участка на кадастровом плане территории
Моргаушский район, Сятракасинское с/поселение, д.Кашмаши, ул.Советская

Условный номер земельного участка- :ЗУ1		
Площадь земельного участка 7 м ²		
Обозначение характерных точек границ	Координаты, м	
	X	Y
1	2	3
н1	389677.06	1204858.43
н2	389675.34	1204859.46
н3	389677.14	1204862.46
н4	389678.86	1204861.43
н1	389677.06	1204858.43



УСЛОВНЫЕ ОБОЗНАЧЕНИЯ:

- - граница кадастрового квартала
- - граница земельного участка
- - граница участка, учтенного в ГКН
- :ЗУ1 - обозначение земельного участка
- н1 - обозначение характерной точки границы земельного участка
- 21:17:170202 – кадастровый квартал

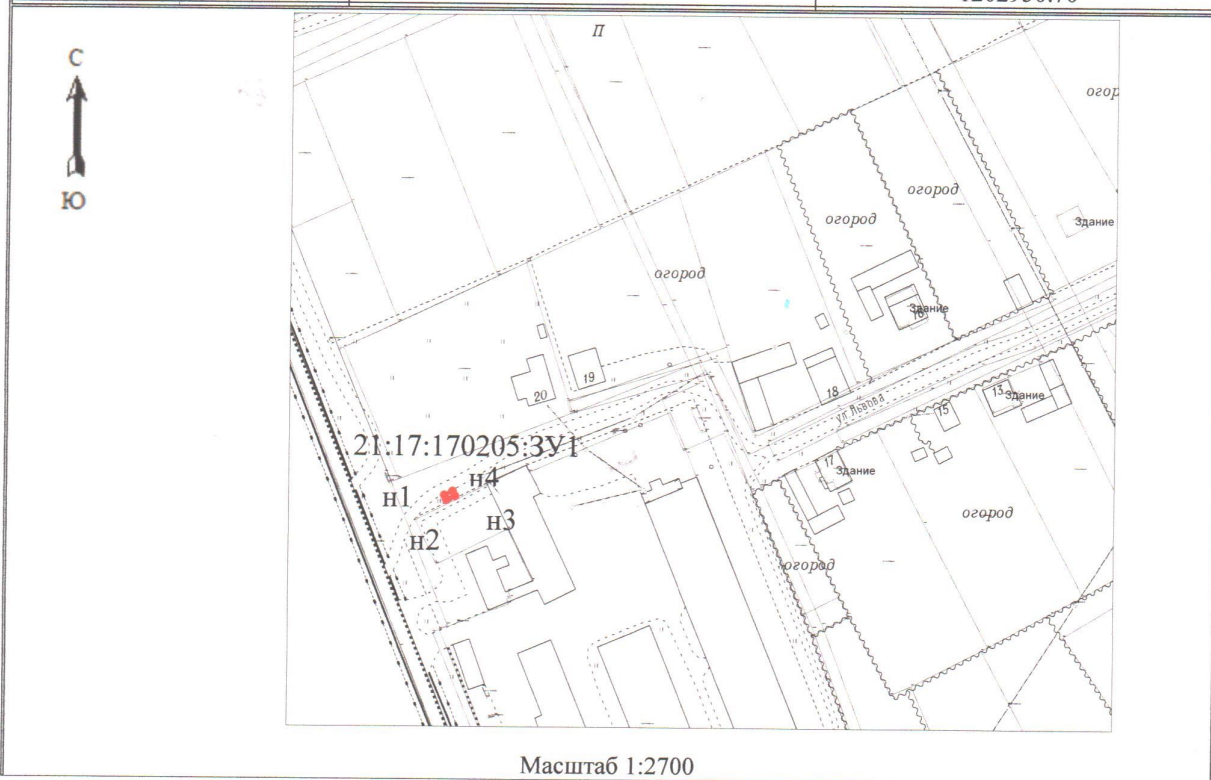
Система координат: МСК-21

Кадастровый инженер *А.П.Николаева*
 А.П.Николаева

Утверждена Постановлением Администрации
Сятракасинского с/п Моргаушского района Чувашской
Республики об утверждении схемы расположения
земельных участков на кадастровом плане территории
 от _____ № _____

Схема расположения земельного участка на кадастровом плане территории
Моргаушский район, Сятракасинское с/поселение, д.Кашмаши

Условный номер земельного участка- :ЗУ1		
Площадь земельного участка 7 м ²		
Обозначение характерных точек границ	Координаты, м	
	X	Y
1	2	3
н1	388486.29	1202950.70
н2	388484.47	1202951.54
н3	388485.93	1202954.72
н4	388487.75	1202953.88
н1	388486.29	1202950.70



УСЛОВНЫЕ ОБОЗНАЧЕНИЯ:

- - граница кадастрового квартала
- - граница земельного участка
- - граница участка, учтенного в ГКН
- :ЗУ1 - обозначение земельного участка
- н1 - обозначение характерной точки границы земельного участка
- 21:17:170205 - кадастровый квартал

Система координат: МСК-21

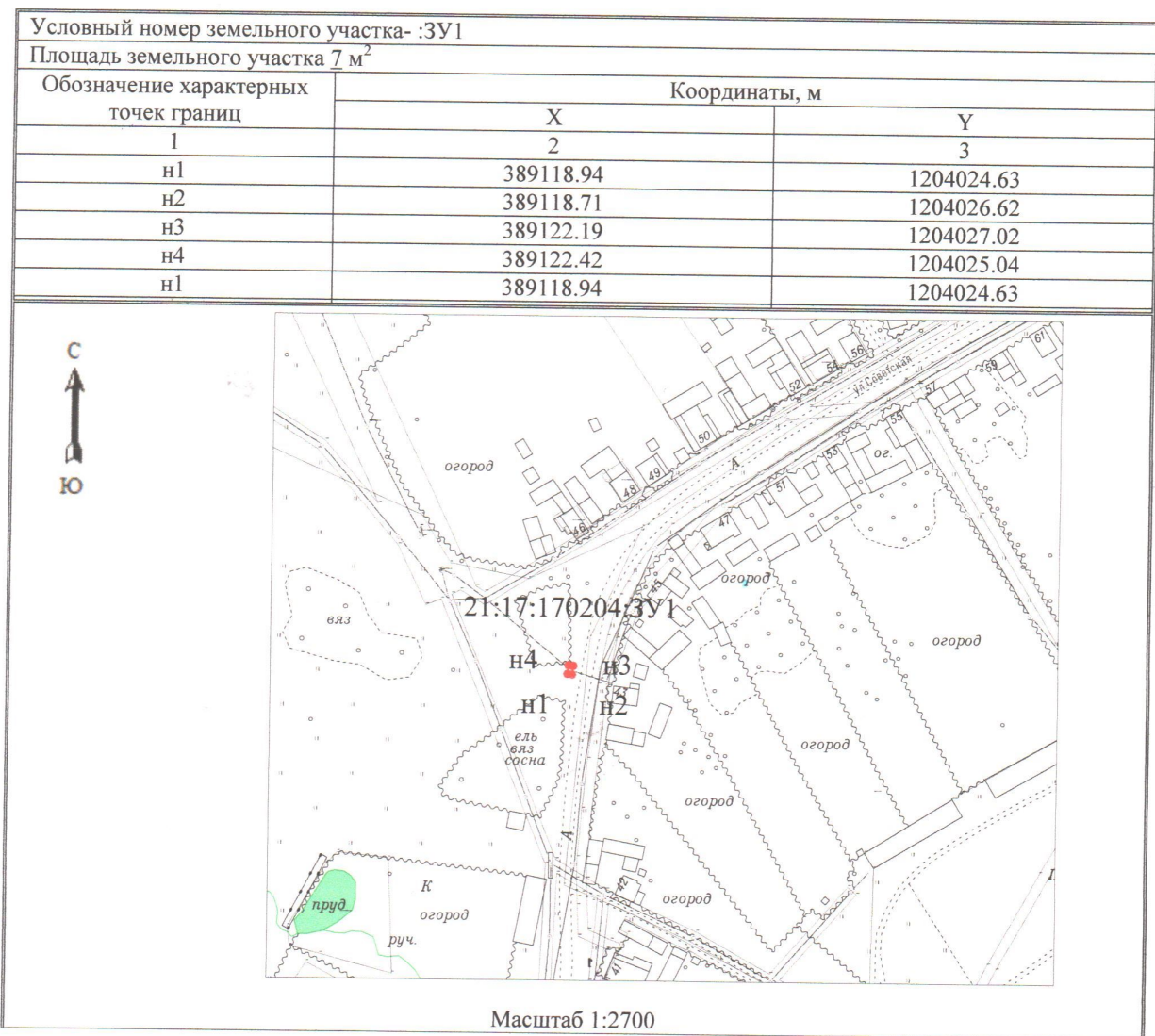
Кадастровый инженер

А.П.Николаева



Утверждена Постановлением Администрации
Сятракасинского с/п Моргаушского района Чувашской
Республики об утверждении схемы расположения
земельных участков на кадастровом плане территории
 от _____ № _____

Схема расположения земельного участка на кадастровом плане территории
Моргаушский район, Сятракасинское с/поселение, д.Кашмаши, ул.Советская



УСЛОВНЫЕ ОБОЗНАЧЕНИЯ:

- граница кадастрового квартала
- граница земельного участка
- граница участка, учтенного в ГКН
- :ЗУ1 - обозначение земельного участка
- н1 - обозначение характерной точки границы земельного участка
- 21:17:170204 – кадастровый квартал

Система координат: МСК-21

Кадастровый инженер

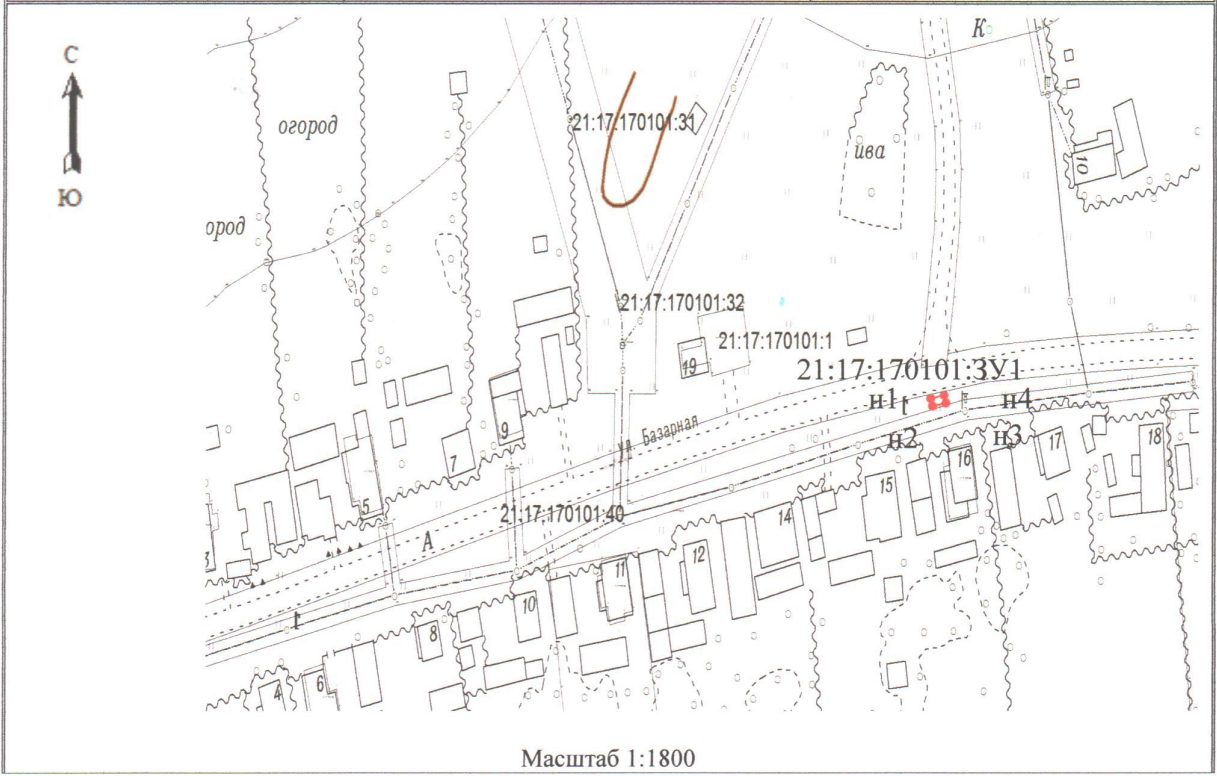
А.П.Николаева



Утверждена Постановлением Администрации
Сятракасинского с/п Моргаушского района Чувашской
Республики об утверждении схемы расположения
земельных участков на кадастровом плане территории
 от _____ № _____

Схема расположения земельного участка на кадастровом плане территории
Моргаушский район, Сятракасинское с/поселение, выс.Хоракасы, ул.Базарная

Условный номер земельного участка- :ЗУ1		
Площадь земельного участка 7 м ²		
Обозначение характерных точек границ	Координаты, м	
	X	Y
1	2	3
н1	390482.22	1206261.81
н2	390480.28	1206262.26
н3	390481.07	1206265.67
н4	390483.02	1206265.22
н1	390482.22	1206261.81



УСЛОВНЫЕ ОБОЗНАЧЕНИЯ:

- - граница кадастрового квартала
- - граница земельного участка
- - граница участка, учтенного в ГКН
- :ЗУ1 - обозначение земельного участка
- н1 - обозначение характерной точки границы земельного участка
- 21:17:170101 - кадастровый квартал

Система координат: МСК-21

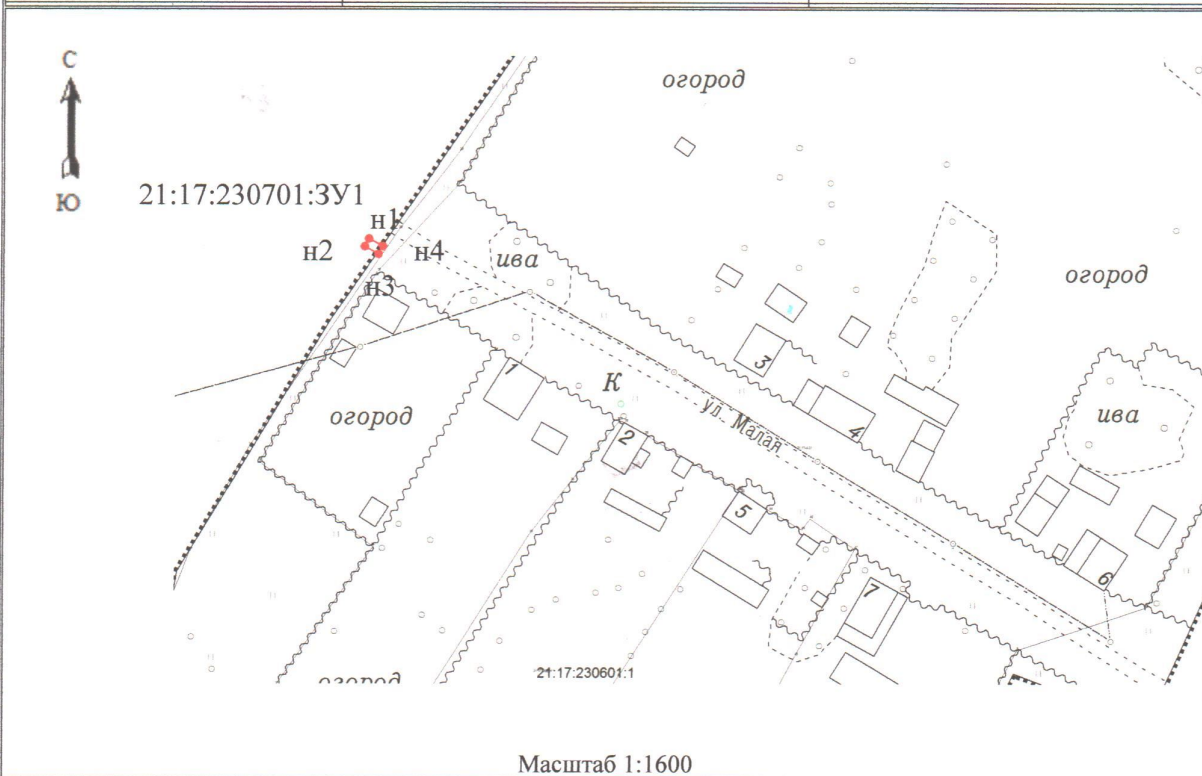


Кадастровый инженер А.П.Николаева

Утверждена Постановлением Администрации
Сятракасинского с/п Моргаушского района Чувашской
Республики об утверждении схемы расположения
земельных участков на кадастровом плане территории
 от _____ № _____

Схема расположения земельного участка на кадастровом плане территории
Моргаушский район, Сятракасинское с/поселение, д.Ирхкасы

Условный номер земельного участка- :ЗУ1		
Площадь земельного участка 7 м ²		
Обозначение характерных точек границ	Координаты, м	
	X	Y
1	2	3
н1	385281.66	1207612.69
н2	385279.90	1207611.73
н3	385278.22	1207614.80
н4	385279.98	1207615.76
н1	385281.66	1207612.69



УСЛОВНЫЕ ОБОЗНАЧЕНИЯ:

- граница кадастрового квартала
- граница земельного участка
- граница участка, учтенного в ГКН

:ЗУ1 - обозначение земельного участка

● н1 - обозначение характерной точки границы земельного участка

21:17:230701 - кадастровый квартал

Система координат: МСК-21

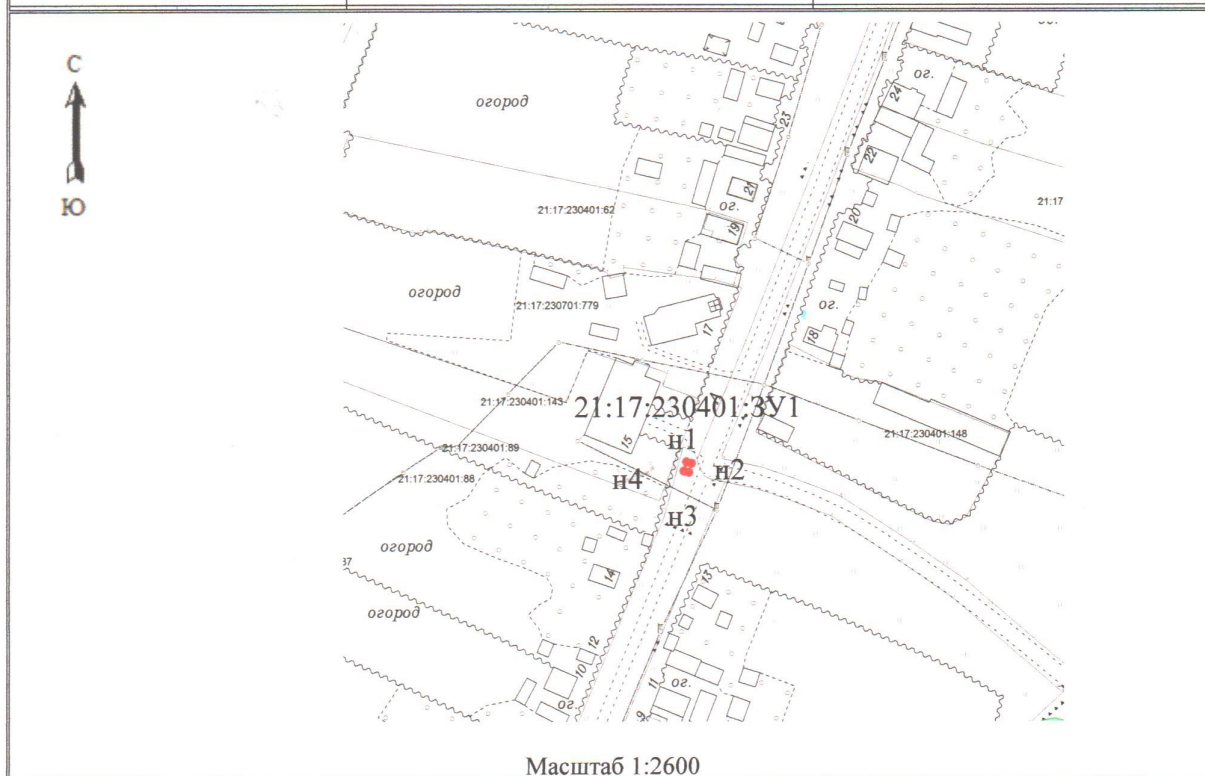
Кадастровый инженер *А.П.Николаева*



Утверждена Постановлением Администрации
Сятракасинского с/п Моргаушского района Чувашской
Республики об утверждении схемы расположения
земельных участков на кадастровом плане территории
от _____ № _____

**Схема расположения земельного участка на кадастровом плане территории
Моргаушский район, Сятракасинское с/поселение, с.Оточево, ул.Победы**

Условный номер земельного участка- :ЗУ1		
Площадь земельного участка 7 м ²		
Обозначение характерных точек границ	Координаты, м	
	X	Y
1	2	3
н1	384610.70	1208070.07
н2	384610.16	1208072.00
н3	384606.79	1208071.05
н4	384607.33	1208069.13
н1	384610.70	1208070.07



УСЛОВНЫЕ ОБОЗНАЧЕНИЯ:

- граница кадастрового квартала
- граница земельного участка
- граница участка, учтенного в ГКН
- :ЗУ1 - обозначение земельного участка
- н1 - обозначение характерной точки границы земельного участка
- 21:17:230401 - кадастровый квартал

Система координат: МСК-21

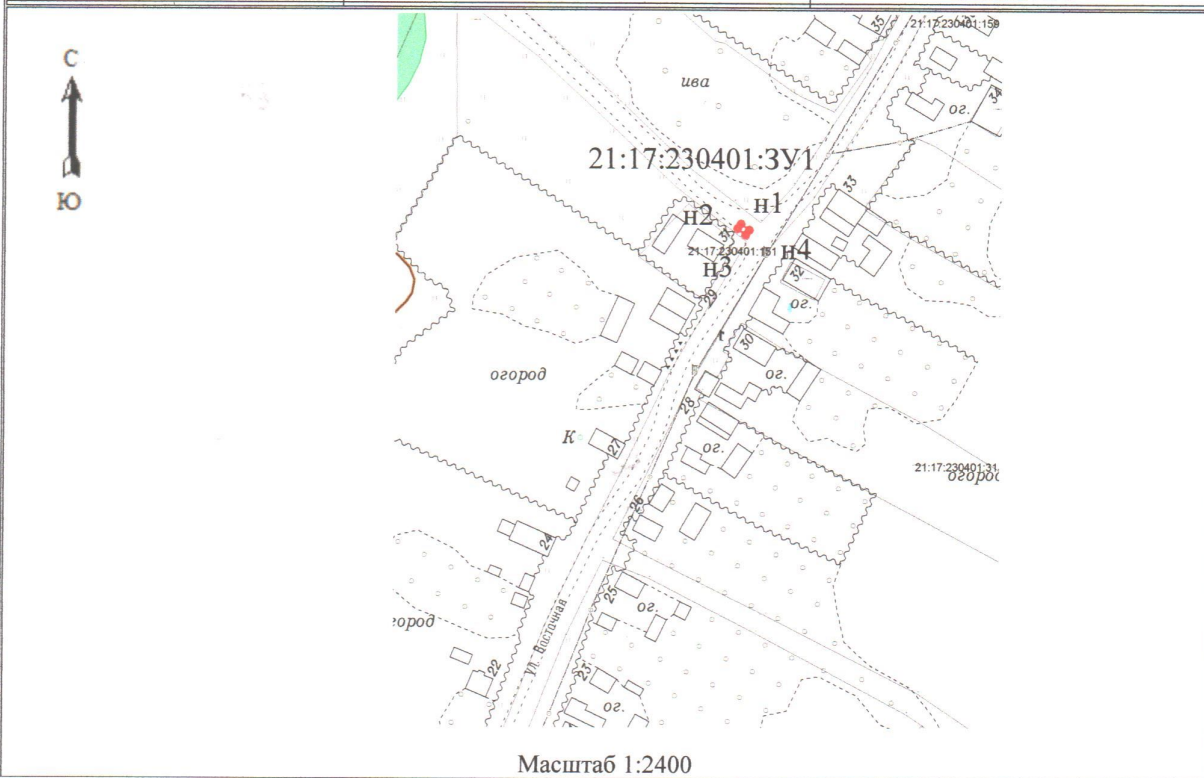
Кадастровый инженер А.П.Николаева



Утверждена Постановлением Администрации
Сятракасинского с/п Моргаушского района Чувашской
Республики об утверждении схемы расположения
земельных участков на кадастровом плане территории
 от _____ № _____

Схема расположения земельного участка на кадастровом плане территории
Моргаушский район, Сятракасинское с/поселение, с.Оточево, ул.Восточная

Условный номер земельного участка- :ЗУ1		
Площадь земельного участка 7 м ²		
Обозначение характерных точек границ	Координаты, м	
	X	Y
1	2	3
н1	384396.24	1208357.90
н2	384394.65	1208356.68
н3	384392.53	1208359.47
н4	384394.12	1208360.68
н1	384396.24	1208357.90



УСЛОВНЫЕ ОБОЗНАЧЕНИЯ:

- - граница кадастрового квартала
- - граница земельного участка
- - граница участка, учтенного в ГКН
- :ЗУ1 - обозначение земельного участка
- н1 - обозначение характерной точки границы земельного участка
- 21:17:230401 - кадастровый квартал

Система координат: МСК-21

Кадастровый инженер

А.П. Николаева

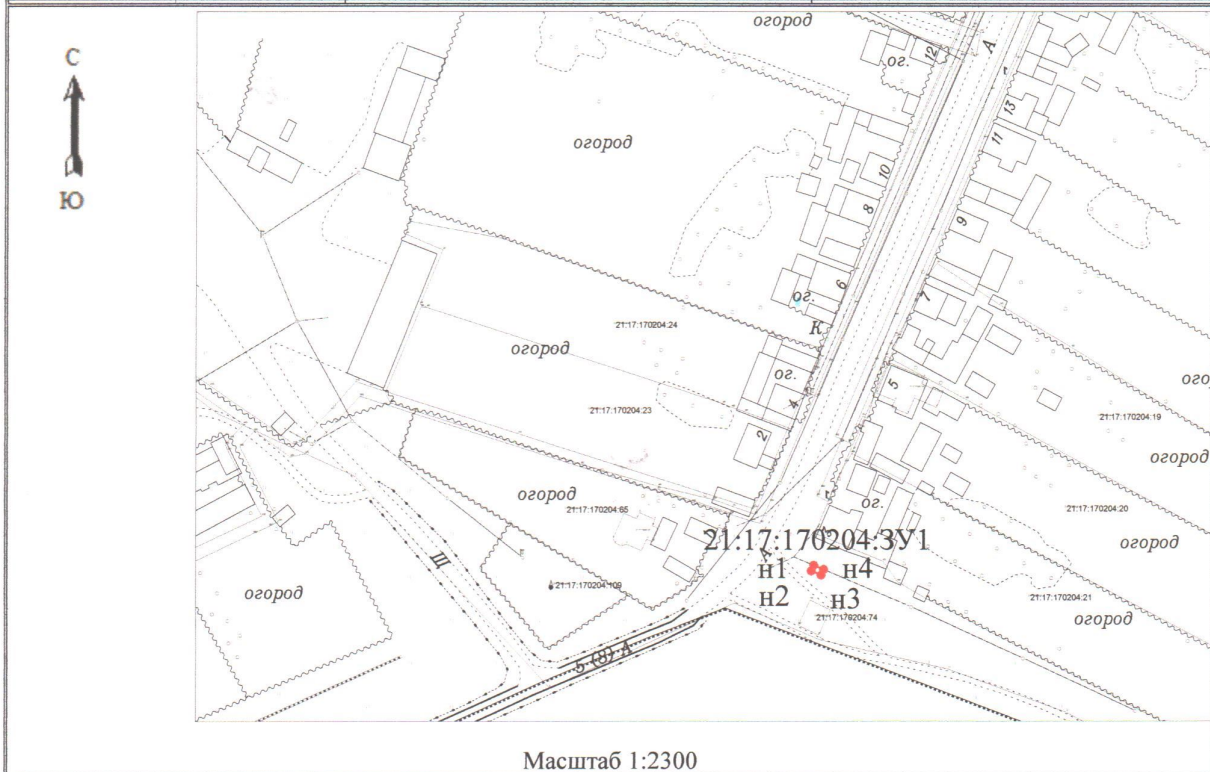
А.П.Николаева



Утверждена Постановлением Администрации
Сятракасинского с/п Моргаушского района Чувашской
Республики об утверждении схемы расположения
земельных участков на кадастровом плане территории
от _____ № _____

Схема расположения земельного участка на кадастровом плане территории
Моргаушский район, Сятракасинское с/поселение, д.Кашмаши, ул.Советская

Условный номер земельного участка- :ЗУ1		
Площадь земельного участка 7 м ²		
Обозначение характерных точек границ	Координаты, м	
	X	Y
1	2	3
н1	388466.14	1203818.83
н2	388464.29	1203818.09
н3	388462.98	1203821.33
н4	388464.84	1203822.08
н1	388466.14	1203818.83



УСЛОВНЫЕ ОБОЗНАЧЕНИЯ:

- - граница кадастрового квартала
- - граница земельного участка
- - граница участка, учтенного в ГКН
- :ЗУ1 - обозначение земельного участка
- н1 - обозначение характерной точки границы земельного участка
- 21:17:170204 - кадастровый квартал

Система координат: МСК-21

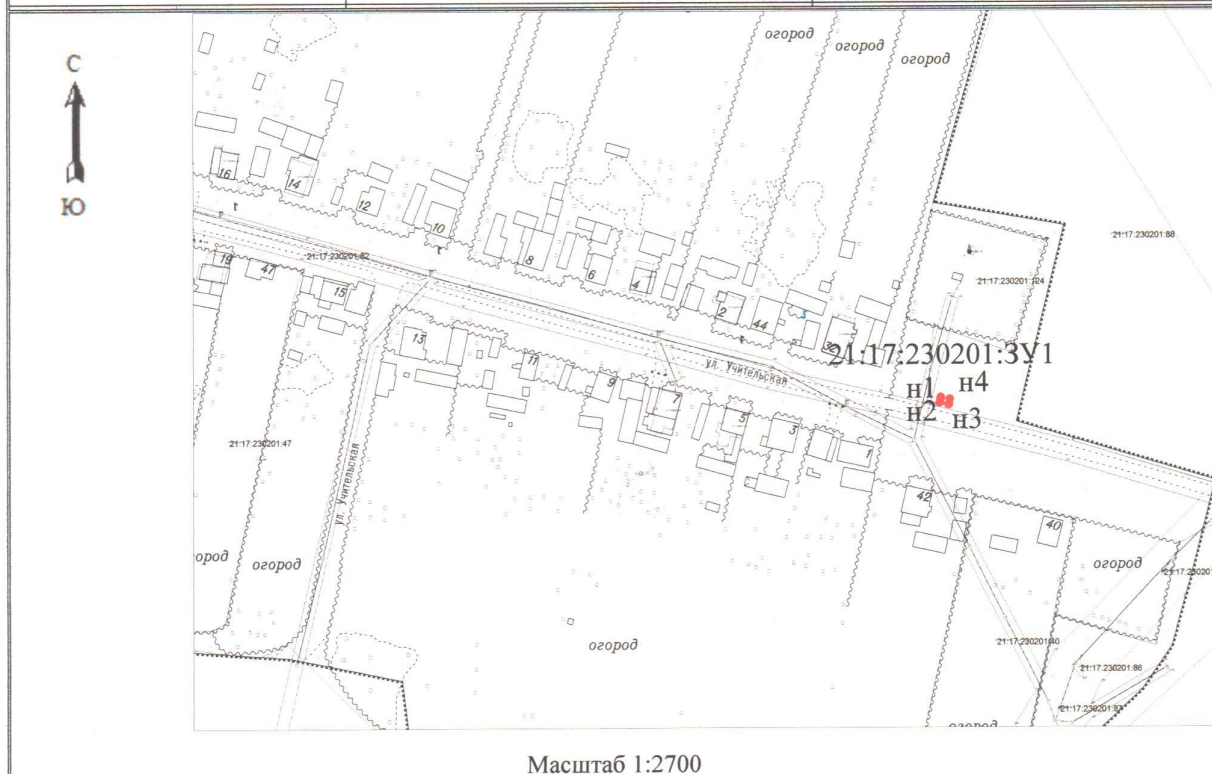
Кадастровый инженер *А.П.Николаева* А.П.Николаева



Утверждена Постановлением Администрации
Сятракасинского с/п Моргаушского района Чувашской
Республики об утверждении схемы расположения
земельных участков на кадастровом плане территории
 от _____ № _____

Схема расположения земельного участка на кадастровом плане территории
Моргаушский район, Сятракасинское с/поселение, д.Синьял-Оточево, ул.Учительская

Условный номер земельного участка- :ЗУ1		
Площадь земельного участка 7 м ²		
Обозначение характерных точек границ	Координаты, м	
	X	Y
1	2	3
н1	384492.74	1205877.34
н2	384490.78	1205876.93
н3	384490.06	1205880.35
н4	384492.02	1205880.76
н1	384492.74	1205877.34



УСЛОВНЫЕ ОБОЗНАЧЕНИЯ:

- граница кадастрового квартала
- граница земельного участка
- граница участка, учтенного в ГКН
- :ЗУ1 - обозначение земельного участка
- н1 - обозначение характерной точки границы земельного участка
- 21:17:230201 - кадастровый квартал

Система координат: МСК-21



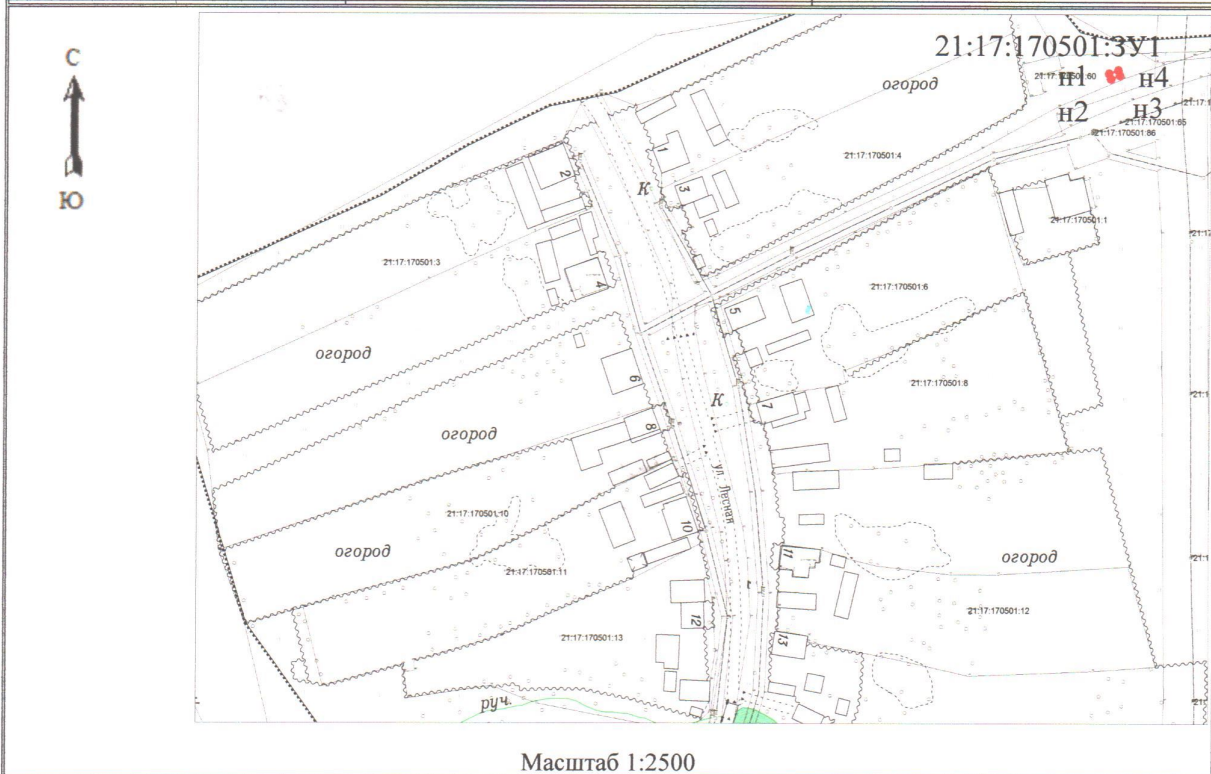
Кадастровый инженер

А.П.Николаева

Утверждена Постановлением Администрации
Сятракасинского с/п Моргаушского района Чувашской
Республики об утверждении схемы расположения
земельных участков на кадастровом плане территории
 от _____ № _____

Схема расположения земельного участка на кадастровом плане территории
Моргаушский район, Сятракасинское с/поселение, д.Синьял-Хоракасы, ул.Лесная

Условный номер земельного участка- :ЗУ1		
Площадь земельного участка 7 м ²		
Обозначение характерных точек границ	Координаты, м	
	X	Y
1	2	3
н1	385585.75	1203158.79
н2	385583.86	1203159.46
н3	385585.05	1203162.76
н4	385586.93	1203162.08
н1	385585.75	1203158.79



УСЛОВНЫЕ ОБОЗНАЧЕНИЯ:

- граница кадастрового квартала
- граница земельного участка
- граница участка, учтенного в ГКН
- :ЗУ1 - обозначение земельного участка
- н1 - обозначение характерной точки границы земельного участка
- 21:17:170501 – кадастровый квартал

Система координат: МСК-21

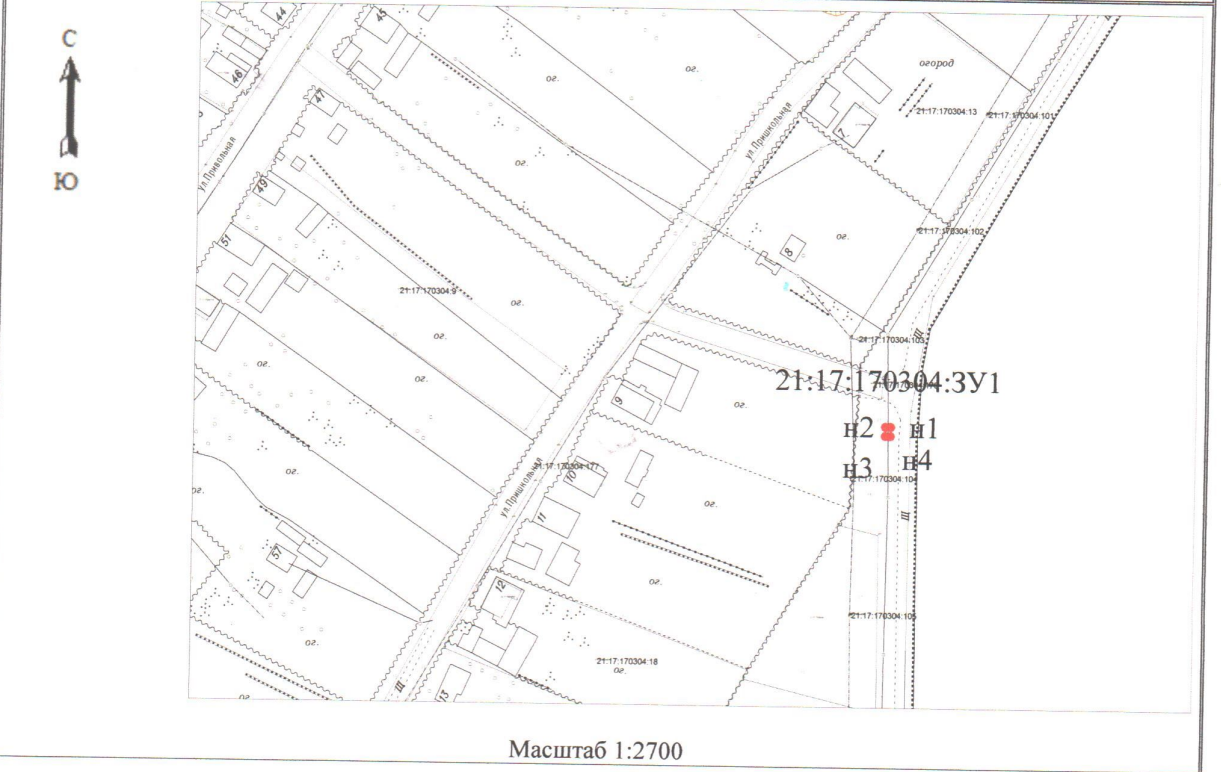
Кадастровый инженер *А.П. Николаева*
 А.П. Николаева



Утверждена Постановлением Администрации
Сятракасинского с/п Моргаушского района Чувашской
Республики об утверждении схемы расположения
земельных участков на кадастровом плане территории
от _____ № _____

Схема расположения земельного участка на кадастровом плане территории
Моргаушский район, Сятракасинское с/поселение, д. Сятракасы, ул. Пришкольная

Условный номер земельного участка- :ЗУ1		
Площадь земельного участка 7 м ²		
Обозначение характерных точек границ	Координаты, м	
	X	Y
1	2	3
н1	386075.58	1203197.51
н2	386075.59	1203195.51
н3	386072.09	1203195.48
н4	386072.08	1203197.48
н1	386075.58	1203197.51



УСЛОВНЫЕ ОБОЗНАЧЕНИЯ:

- граница кадастрового квартала
- граница земельного участка
- граница участка, учтенного в ГКН
- :ЗУ1 - обозначение земельного участка
- н1 - обозначение характерной точки границы земельного участка
- 21:17:170304 - кадастровый квартал

Система координат: МСК-21

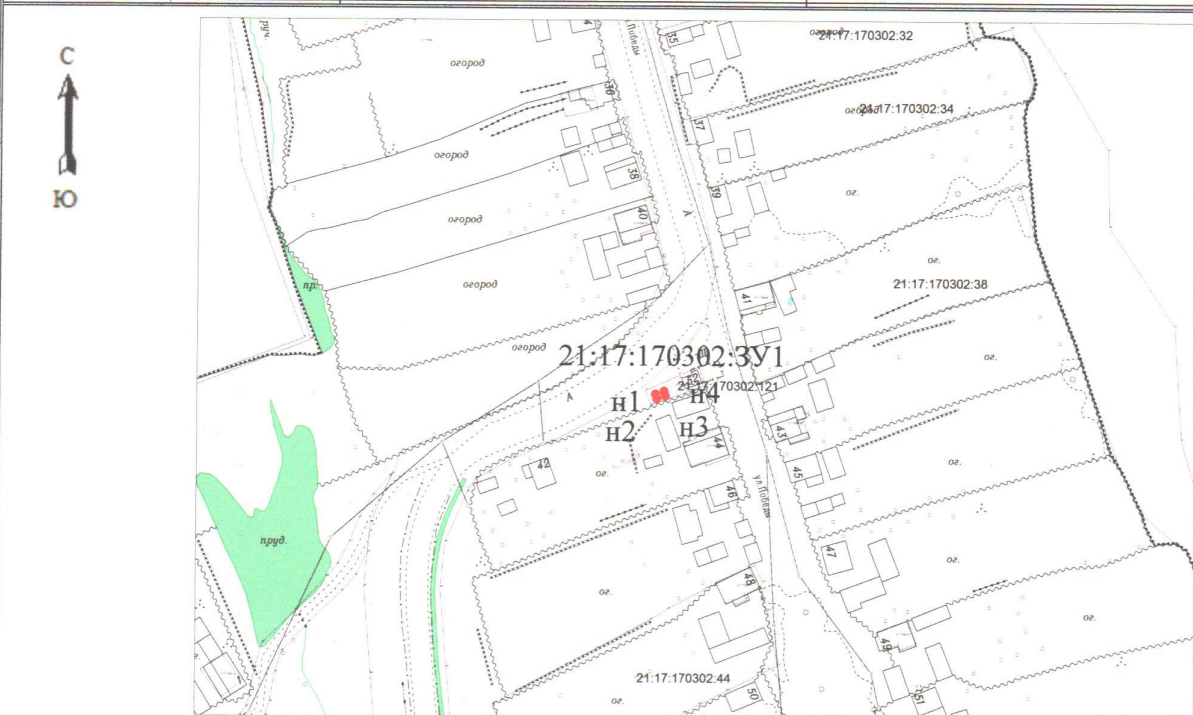
Кадастровый инженер *А.П. Николаева* А.П. Николаева



Утверждена Постановлением Администрации
Сятракасинского с/п Моргаушского района Чувашской
Республики об утверждении схемы расположения
земельных участков на кадастровом плане территории
 от _____ № _____

Схема расположения земельного участка на кадастровом плане территории
Моргаушский район, Сятракасинское с/поселение, д.Сятракасы, ул.Победы

Условный номер земельного участка- :ЗУ1		
Площадь земельного участка 7 м^2		
Обозначение характерных точек границ	Координаты, м	
	X	Y
1	2	3
н1	387540.67	1203234.28
н2	387538.78	1203234.91
н3	387539.89	1203238.23
н4	387541.78	1203237.60
н1	387540.67	1203234.28



Масштаб 1:2700

УСЛОВНЫЕ ОБОЗНАЧЕНИЯ:

- граница кадастрового квартала
- граница земельного участка
- граница участка, учтенного в ГКН

:ЗУ1 - обозначение земельного участка

● н1 - обозначение характерной точки границы земельного участка

21:17:170302 - кадастровый квартал

Система координат: МСК-21

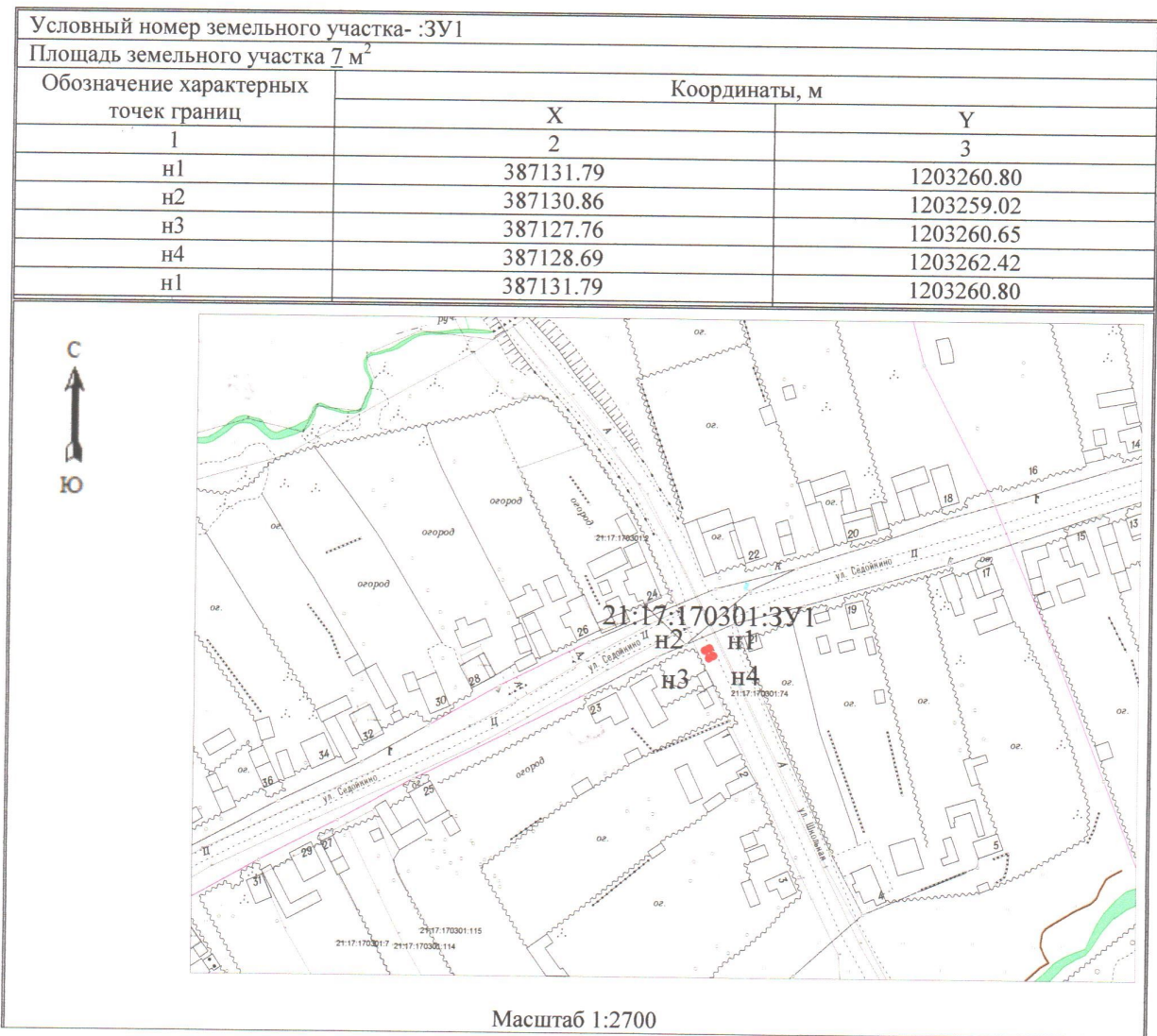
Кадастровый инженер А.П.Николаева



14

Утверждена Постановлением Администрации
Сятракасинского с/п Моргаушского района Чувашской
Республики об утверждении схемы расположения
земельных участков на кадастровом плане территории
от _____ № _____

Схема расположения земельного участка на кадастровом плане территории
Моргаушский район, Сятракасинское с/поселение, д.Сятракасы, ул.Седойкино



УСЛОВНЫЕ ОБОЗНАЧЕНИЯ:

- граница кадастрового квартала
- граница земельного участка
- граница участка, учтенного в ГКН

:ЗУ1 - обозначение земельного участка
● н1 - обозначение характерной точки границы земельного участка
21:17:170301 - кадастровый квартал

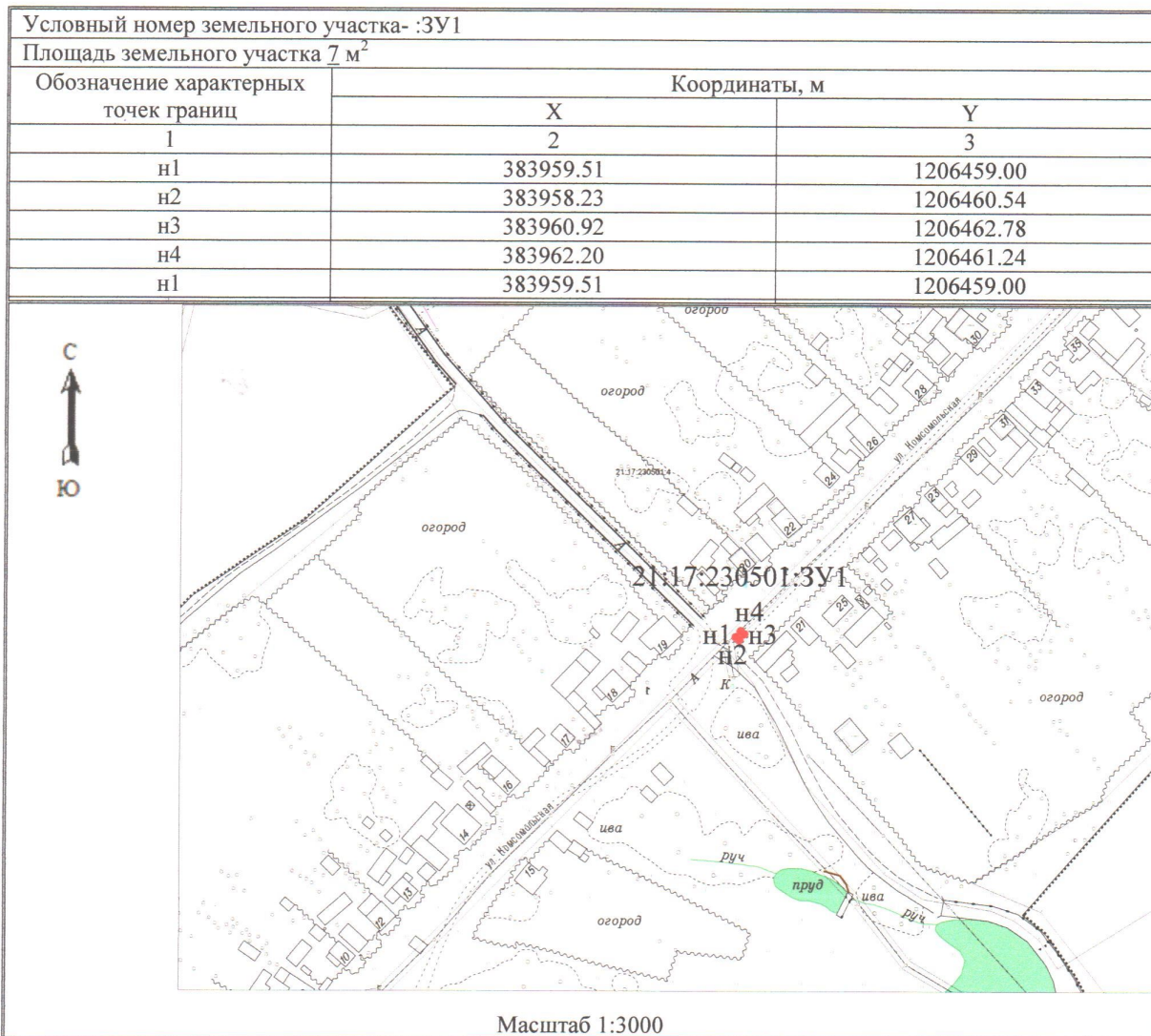
Система координат: МСК-21



Кадастровый инженер *А.П.Николаева* А.П.Николаева

Утверждена Постановлением Администрации
Сятракасинского с/п Моргаушского района Чувашской
Республики об утверждении схемы расположения
земельных участков на кадастровом плане территории
 от _____ № _____

Схема расположения земельного участка на кадастровом плане территории
Моргаушский район, Сятракасинское с/поселение, д.Шупоси, ул.Комсомольская



УСЛОВНЫЕ ОБОЗНАЧЕНИЯ:

- граница кадастрового квартала
- граница земельного участка
- граница участка, учтенного в ГКН
- :ЗУ1 - обозначение земельного участка
- н1 - обозначение характерной точки границы земельного участка
- 21:17:230501 - кадастровый квартал

Система координат: МСК-21



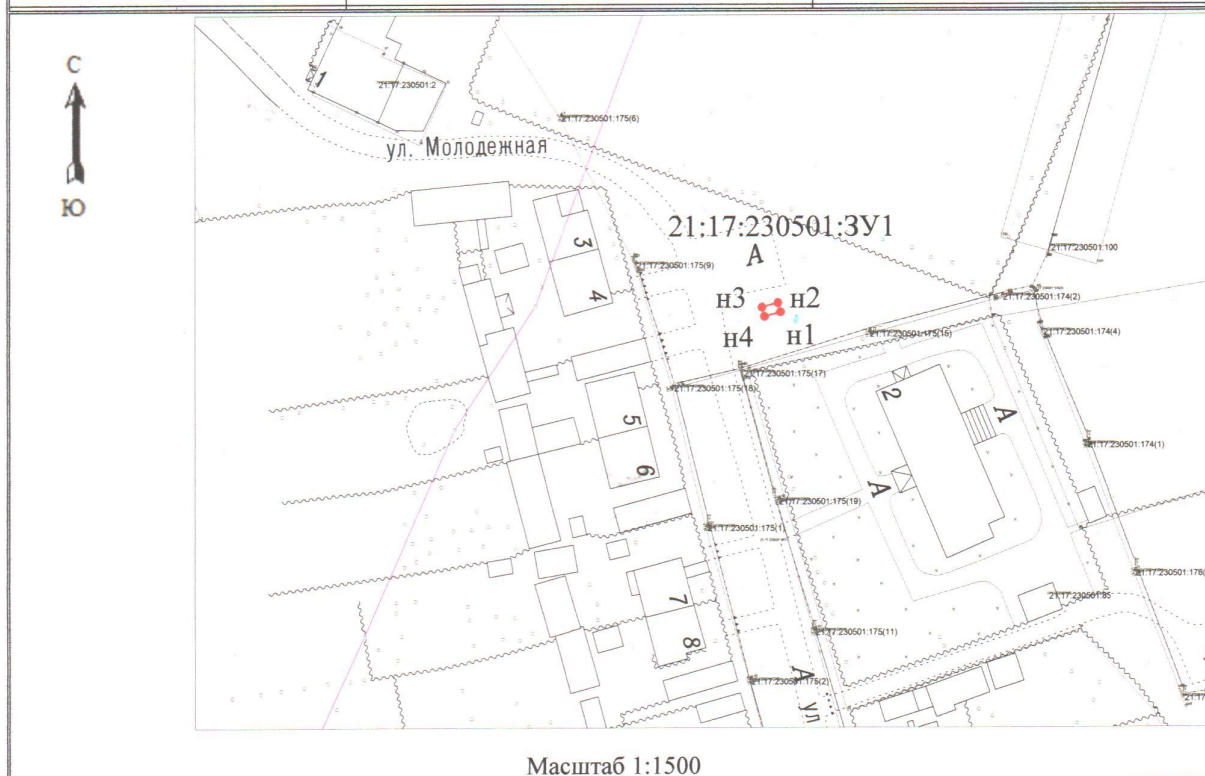
Кадастровый инженер *А.П. Николаева*

16

Утверждена Постановлением Администрации
Сятракасинского с/п Моргаушского района Чувашской
Республики об утверждении схемы расположения
земельных участков на кадастровом плане территории
от _____ № _____

**Схема расположения земельного участка на кадастровом плане территории
Моргаушский район, Сятракасинское с/поселение, д.Шупоси, ул.Молодежная**

Условный номер земельного участка- :ЗУ1		
Площадь земельного участка 7 м ²		
Обозначение характерных точек границ	Координаты, м	
	X	Y
1	2	3
н1	384461.58	1206370.26
н2	384463.51	1206369.73
н3	384462.57	1206366.36
н4	384460.64	1206366.89
н1	384461.58	1206370.26



УСЛОВНЫЕ ОБОЗНАЧЕНИЯ:

- граница кадастрового квартала
- граница земельного участка
- граница участка, учтенного в ГКН
- :ЗУ1 - обозначение земельного участка
- н1 - обозначение характерной точки границы земельного участка
- 21:17:230501 – кадастровый квартал

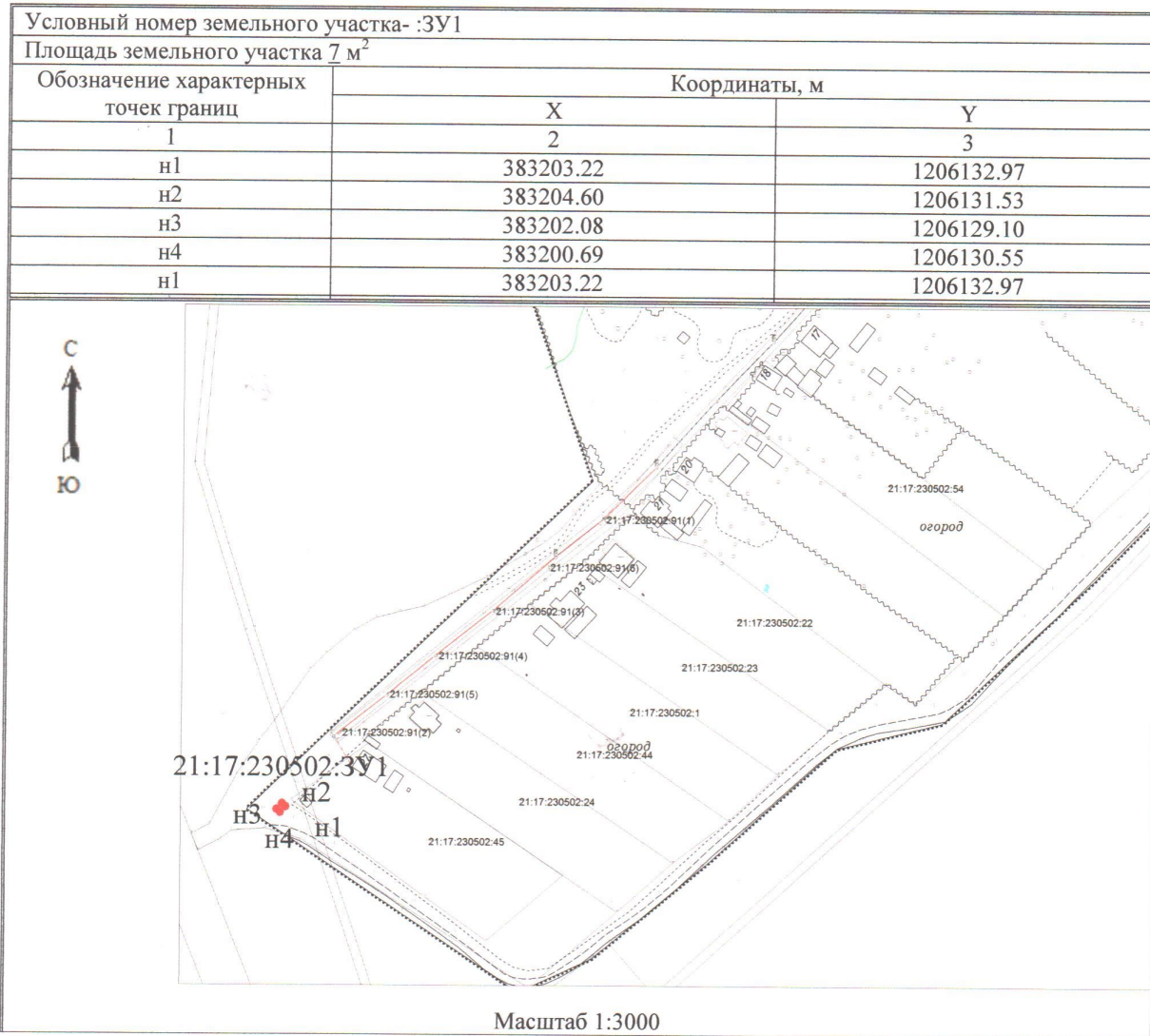
Система координат: МСК-21

Кадастровый инженер *А.П. Николаева* А.П. Николаева



Утверждена Постановлением Администрации
Сятракасинского с/п Моргаушского района Чувашской
Республики об утверждении схемы расположения
земельных участков на кадастровом плане территории
 от _____ № _____

Схема расположения земельного участка на кадастровом плане территории
Моргаушский район, Сятракасинское с/поселение, д.Шупоси, ул.Орлова



УСЛОВНЫЕ ОБОЗНАЧЕНИЯ:

- граница кадастрового квартала
- граница земельного участка
- граница участка, учтенного в ГКН
- :ЗУ1 - обозначение земельного участка
- н1 - обозначение характерной точки границы земельного участка
- 21:17:230502 - кадастровый квартал

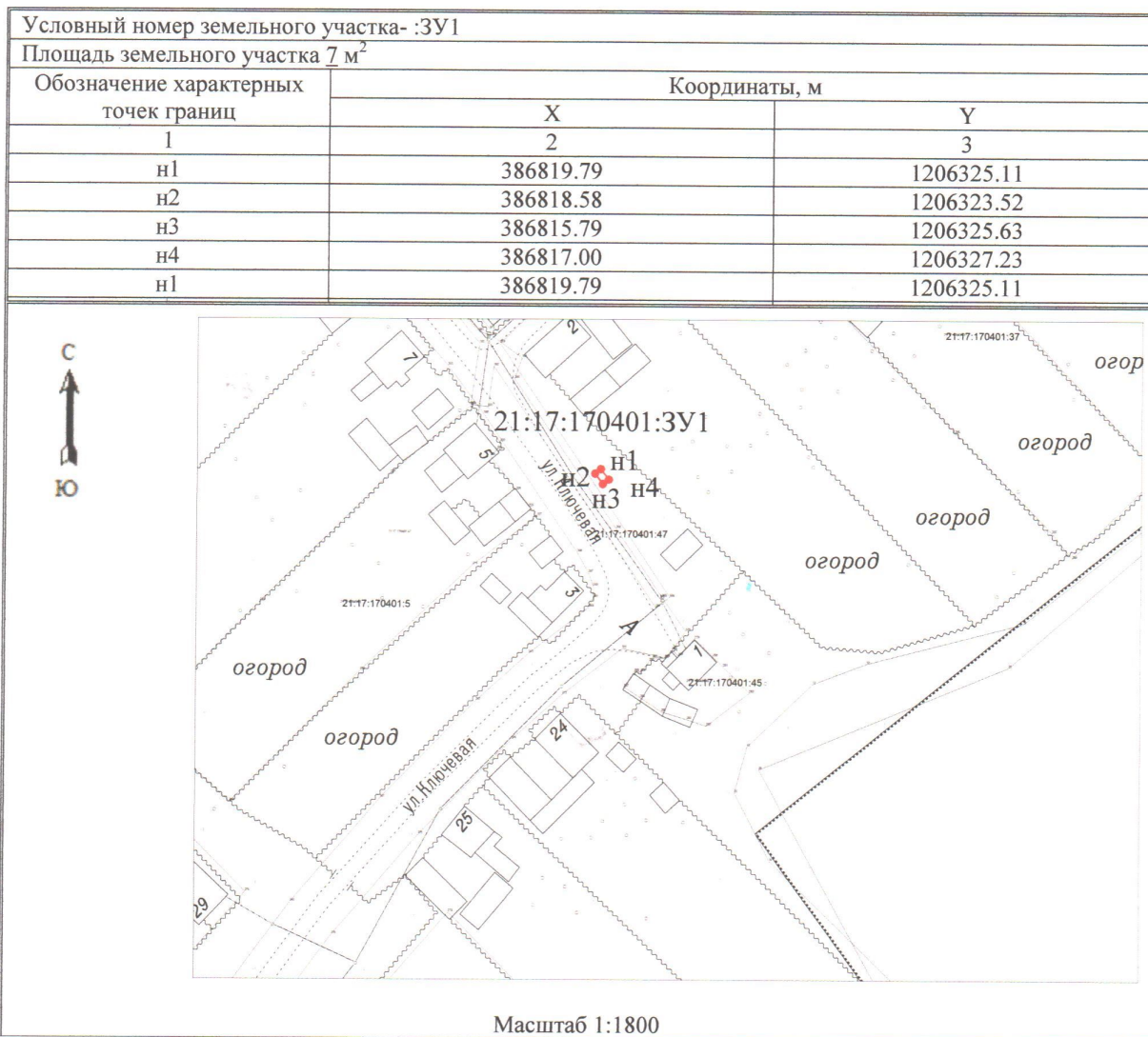
Система координат: МСК-21



Кадастровый инженер *А.П. Николаева*

Утверждена Постановлением Администрации
 Сятракасинского с/п Моргаушского района Чувашской
 Республики об утверждении схемы расположения
 земельных участков на кадастровом плане территории
 от _____ № _____

**Схема расположения земельного участка на кадастровом плане территории
 Моргаушский район, Сятракасинское с/поселение, д.Юдеркасы, ул.Ключевая**



УСЛОВНЫЕ ОБОЗНАЧЕНИЯ:

- - граница кадастрового квартала
- - граница земельного участка
- - граница участка, учтенного в ГКН
- :ЗУ1 - обозначение земельного участка
- н1 - обозначение характерной точки границы земельного участка
- 21:17:170401 - кадастровый квартал

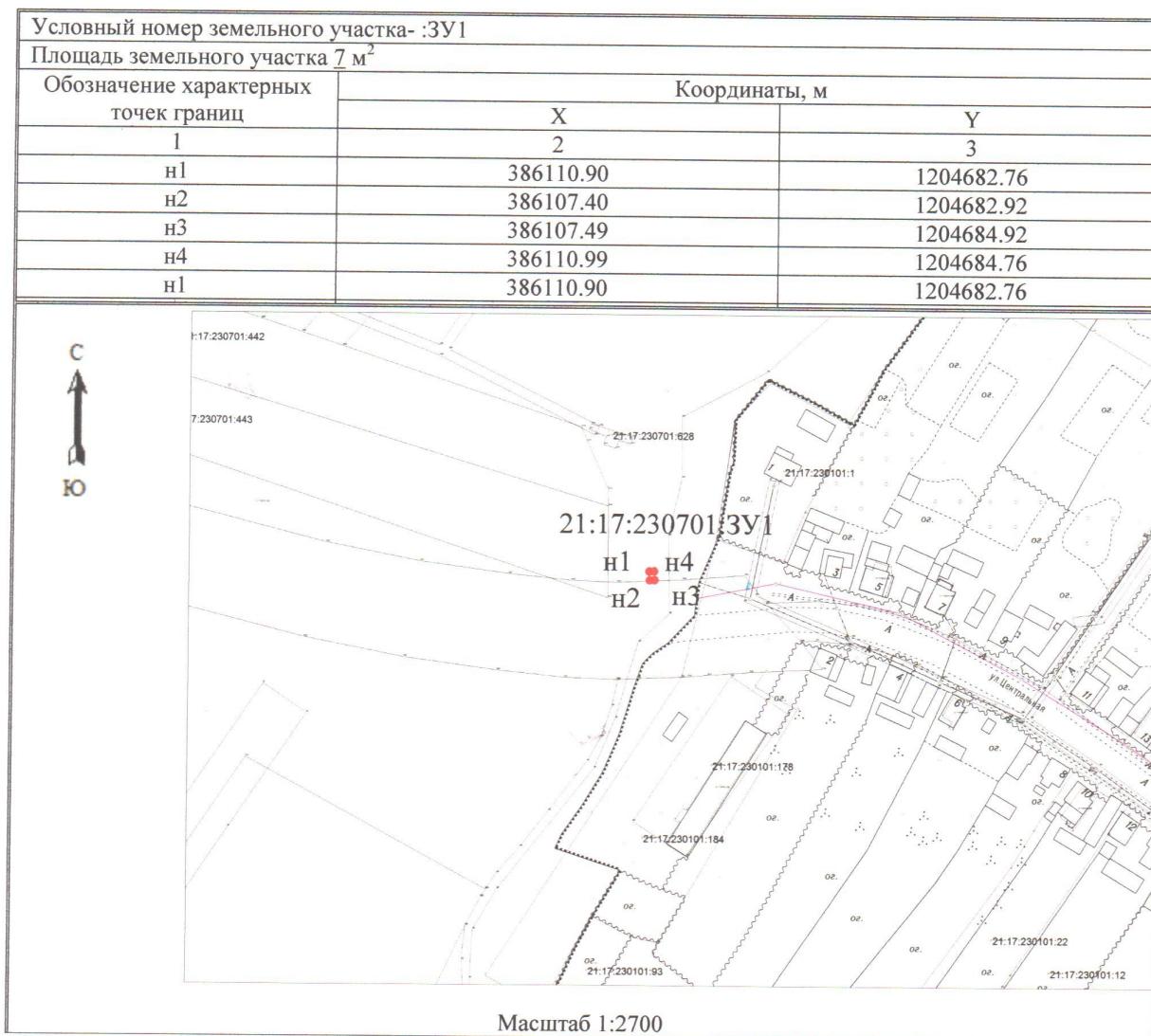
Система координат: МСК-21



Кадастровый инженер *А.П. Николаева* А.П.Николаева

Утверждена Постановлением Администрации
Сятракасинского с/п Моргаушского района Чувашской
Республики об утверждении схемы расположения
земельных участков на кадастровом плане территории
 от _____ № _____

Схема расположения земельного участка на кадастровом плане территории
Моргаушский район, Сятракасинское с/поселение, д.Ятманкино



УСЛОВНЫЕ ОБОЗНАЧЕНИЯ:

- граница кадастрового квартала
- граница земельного участка
- граница участка, учтенного в ГКН

:ЗУ1 - обозначение земельного участка

● н1 - обозначение характерной точки границы земельного участка

21:17:230701 – кадастровый квартал

Система координат: МСК-21

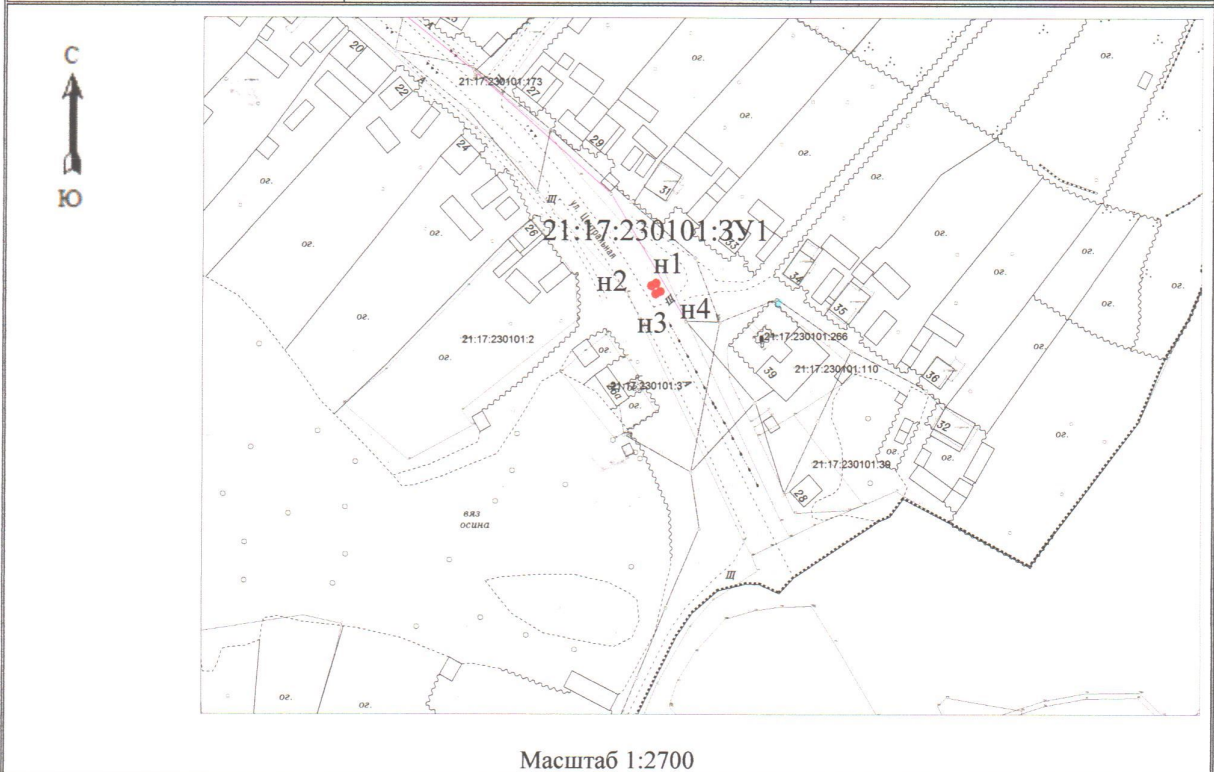
Кадастровый инженер  А.П.Николаева



Утверждена Постановлением Администрации
Сятракасинского с/п Моргаушского района Чувашской
Республики об утверждении схемы расположения
земельных участков на кадастровом плане территории
от _____ № _____

Схема расположения земельного участка на кадастровом плане территории
Моргаушский район, Сятракасинское с/поселение, д.Ятманкино, ул.Центральная

Условный номер земельного участка- :ЗУ1		
Площадь земельного участка 7 м ²		
Обозначение характерных точек границ	Координаты, м	
	X	Y
1	2	3
н1	385844.27	1205095.29
н2	385843.35	1205093.51
н3	385840.24	1205095.11
н4	385841.15	1205096.89
н1	385844.27	1205095.29



УСЛОВНЫЕ ОБОЗНАЧЕНИЯ:

- граница кадастрового квартала
- граница земельного участка
- граница участка, учтенного в ГКН
- :ЗУ1 - обозначение земельного участка
- н1 - обозначение характерной точки границы земельного участка
- 21:17: 230101 - кадастровый квартал

Система координат: МСК-21



Кадастровый инженер

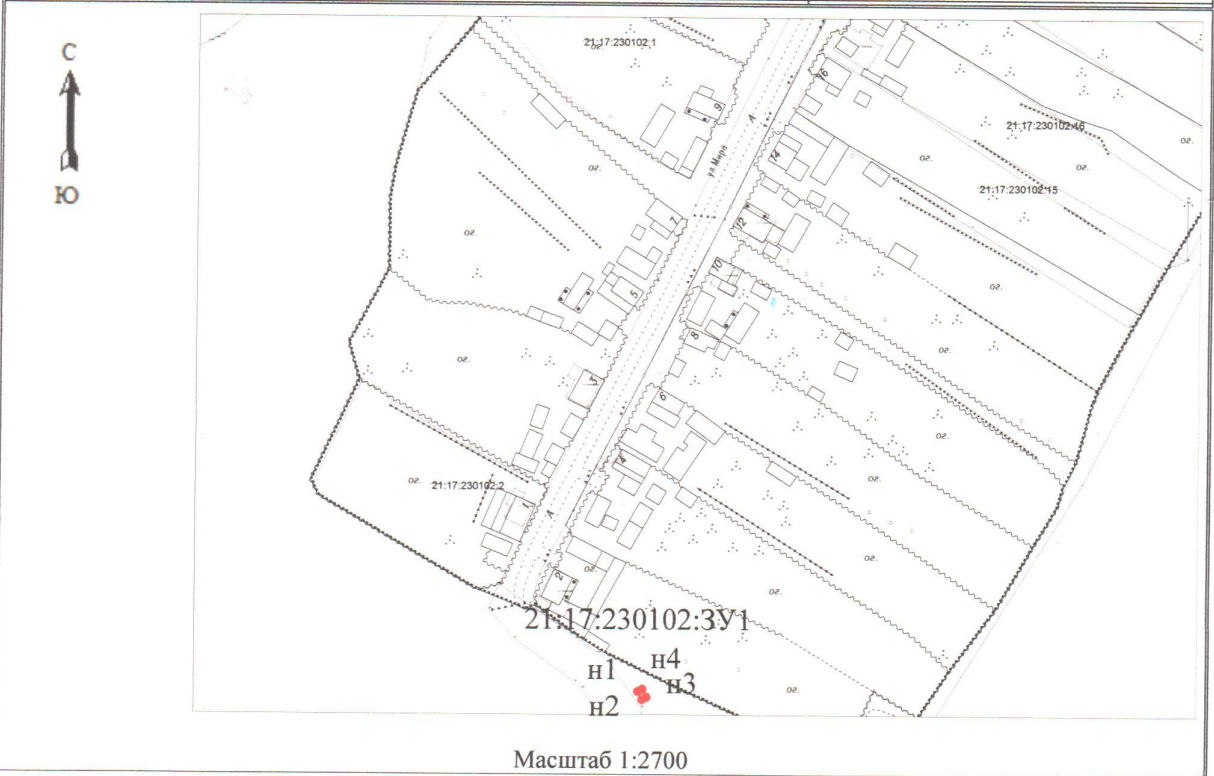
(Handwritten signature)

А.П.Николаева

Утверждена Постановлением Администрации
 Сятракасинского с/п Моргаушского района Чувашской
 Республики об утверждении схемы расположения
 земельных участков на кадастровом плане территории
 от _____ № _____

**Схема расположения земельного участка на кадастровом плане территории
 Моргаушский район, Сятракасинское с/поселение, д.Ятманкино**

Условный номер земельного участка- :ЗУ1		
Площадь земельного участка 7 м ²		
Обозначение характерных точек границ	Координаты, м	
	X	Y
1	2	3
н1	385734.92	1205643.60
н2	385731.81	1205645.21
н3	385732.72	1205646.99
н4	385735.83	1205645.38
н1	385734.92	1205643.60



УСЛОВНЫЕ ОБОЗНАЧЕНИЯ:

- граница кадастрового квартала
- граница земельного участка
- граница участка, учтенного в ГКН
- :ЗУ1 - обозначение земельного участка
- н1 - обозначение характерной точки границы земельного участка
- 21:17:230102 – кадастровый квартал

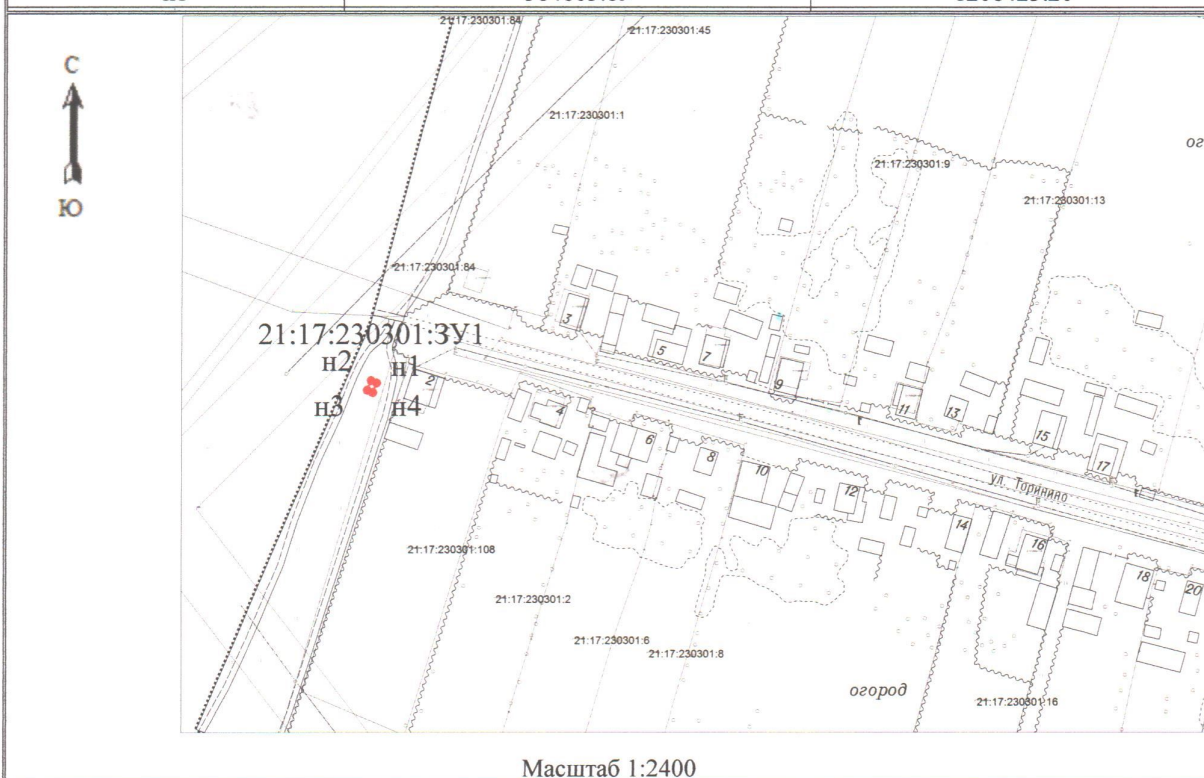
Система координат: МСК-21

Кадастровый инженер *А.П. Николаева* А.П.Николаева

Утверждена Постановлением Администрации
Сятракасинского с/п Моргаушского района Чувашской
Республики об утверждении схемы расположения
земельных участков на кадастровом плане территории
 от _____ № _____

Схема расположения земельного участка на кадастровом плане территории
Моргаушский район, Сятракасинское с/поселение, д.Торинкасы, ул.Торинино

Условный номер земельного участка- :ЗУ1		
Площадь земельного участка 7 м ²		
Обозначение характерных точек границ	Координаты, м	
	X	Y
1	2	3
н1	384863.89	1206423.20
н2	384864.63	1206421.34
н3	384861.37	1206420.05
н4	384860.63	1206421.91
н1	384863.89	1206423.20



УСЛОВНЫЕ ОБОЗНАЧЕНИЯ:

- граница кадастрового квартала
- граница земельного участка
- граница участка, учтенного в ГКН
- :ЗУ1 - обозначение земельного участка
- н1 - обозначение характерной точки границы земельного участка
- 21:17:230301 - кадастровый квартал

Система координат: МСК-21

Кадастровый инженер

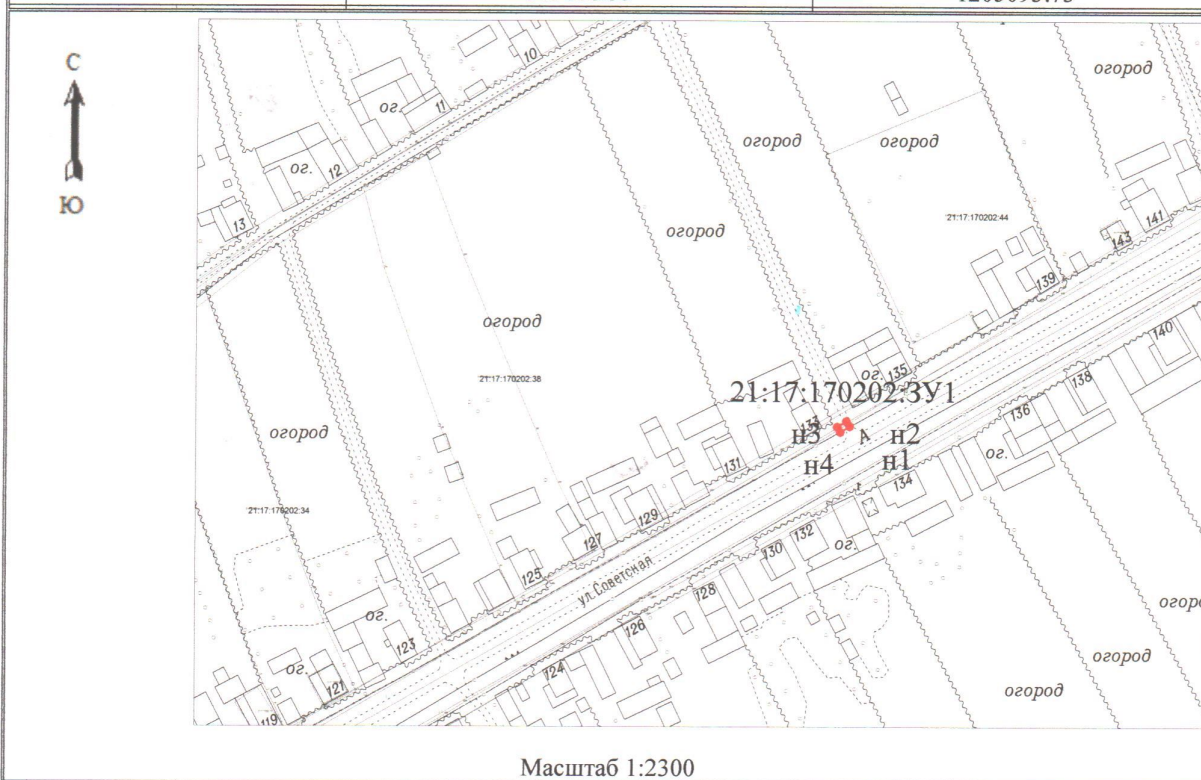
А.П.Николаева



Утверждена Постановлением Администрации
Сятракасинского с/п Моргаушского района Чувашской
Республики об утверждении схемы расположения
земельных участков на кадастровом плане территории
 от _____ № _____

Схема расположения земельного участка на кадастровом плане территории
Моргаушский район, Сятракасинское с/поселение, д.Кашмаши, ул.Советская

Условный номер земельного участка- :ЗУ1		
Площадь земельного участка 7 м ²		
Обозначение характерных точек границ	Координаты, м	
	X	Y
1	2	3
н1	389808.35	1205093.73
н2	389810.06	1205092.69
н3	389808.23	1205089.70
н4	389806.53	1205090.74
н1	389808.35	1205093.73



УСЛОВНЫЕ ОБОЗНАЧЕНИЯ:

- - граница кадастрового квартала
- - граница земельного участка
- - граница участка, учтенного в ГКН
- :ЗУ1 - обозначение земельного участка
- н1 - обозначение характерной точки границы земельного участка
- 21:17:170202 - кадастровый квартал

Система координат: МСК-21



Кадастровый инженер *А.П.Николаева* А.П.Николаева