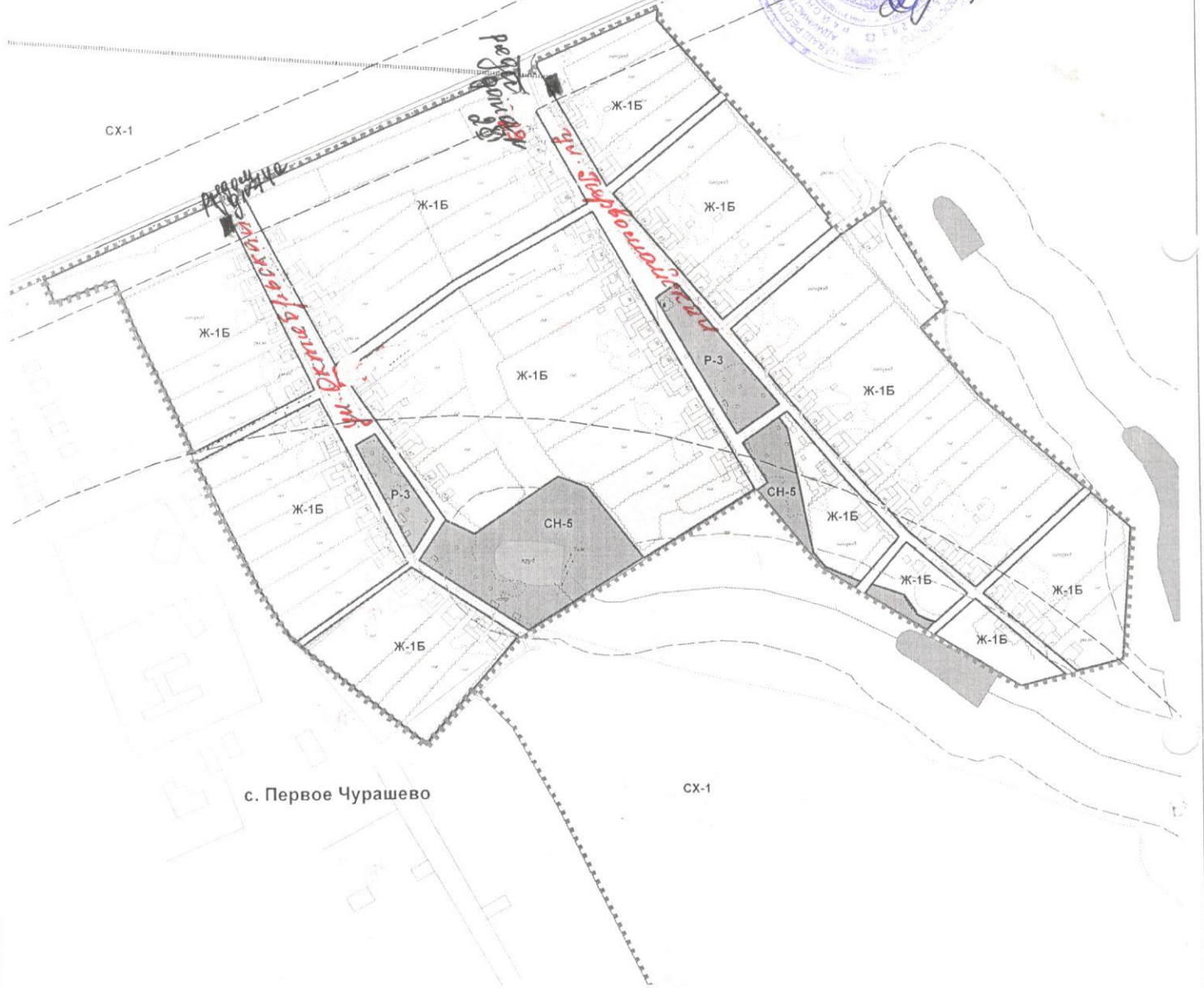


Схема обустройства мест (площадок) накопления твердых коммунальных отходов (ТКО) на территории д. Чиршкасы Первочурашевского сельского поселения Мариинско-Посадского района Чувашской Республики.

Утверждаю!
 Глава Первочурашевского
 сельского поселения
Друин В.А. Друин



УСЛОВНЫЕ ОБОЗНАЧЕНИЯ

- | | | |
|-------------|---|----------------|
| Зоны | Жилые | Границы |
| | Ж-1Б Зона застройки индивидуальными жилыми домами с содержанием домашнего скота и птицы | |
| | Рекреационного назначения | |
| | Р-3 Зона скверов, бульваров | |
| | Специального назначения | |
| | СН-5 Зона зеленых насаждений специального назначения | |
| | Сельскохозяйственного использования | |
| | СХ-1 Зона сельскохозяйственных угодий | |

Условные обозначения!
 ☐ - контейнерная

НАИМЕНОВАНИЕ ОБЪЕКТА	ПРАВИЛА ЗЕМЛЕПОЛЬЗОВАНИЯ И ЗАСТРОЙКИ В ПЕРВОЧУРАШЕВСКОМ СЕЛЬСКОМ ПОСЕЛЕНИИ МАРИИНСКО-ПОСАДСКОГО РАЙОНА ЧУВАШСКОЙ РЕСПУБЛИКИ					
ЗАКАЗЧИК	АДМИНИСТРАЦИЯ ПЕРВОЧУРАШЕВСКОГО ПОСЕЛЕНИЯ МАРИИНСКО-ПОСАДСКОГО РАЙОНА ЧУВАШСКОЙ РЕСПУБЛИКИ					
ПРОЕКТНАЯ ОРГАНИЗАЦИЯ	ООО "ПРОЕКТНЫЙ ИНСТИТУТ "ЧУВАШГРАДПРОЕКТ"					
ИЗМЕНЕНИЯ	ДОЛЖНОСТЬ	ФАМИЛИЯ	ПОДПИСЬ	ДАТА	2014	
	Гл. инструктор	Р. К. Рамаев			МАРКА	
	Гл. инж. проекта	В. Г. Алексеев			МАСШТАБ	
	Мех. отдел	Ю. М. Новоселов			3527	1 : 2000
	Архитектор	Ю. П. Карин			ЧЕРТЕЖ	ЧЕРТЕЖ
					14	15

Схема обустройства мест (площадок) накопления твердых коммунальных отходов (ТКО) на территории д. Этнескеры Первочурашевского сельского поселения Мариинско-Посадского района Чувашской Республики.

*Утверждаю:
Генеральный директор
Ильскского сельского поселения
Дмитрий В.А. Орлов*



*Условные обозначения:
- контур черт*

Исполнитель: [Blank]	Дата: [Blank]
Проверено: [Blank]	Дата: [Blank]
Утверждено: [Blank]	Дата: [Blank]
Исполнитель: [Blank]	Дата: [Blank]
Проверено: [Blank]	Дата: [Blank]
Утверждено: [Blank]	Дата: [Blank]

Схема обустройства мест (площадок) накопления твердых коммунальных отходов (ТКО) на территории д. Ибраялы Первоурашевского сельского поселения Мариинско-Посадского района Чувашской Республики.

Утверждаю:
Глава Первоурашевского сельского поселения:
Друид В.А.Орлов



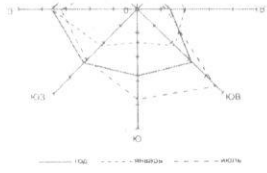
- Зоны Жилые**
- Ж-1Б Зона застройки индивидуальными жилыми домами с содержанием домашнего скота и птицы
 - Р-3 Зона скверов бульваров
 - Сельскохозяйственного использования
 - СХ-5 Зона размещения объектов сельскохозяйственного назначения V класса
 - СХ-1 Зона сельскохозяйственных угодий
- Линейные сооружения**
- Автомобильные дороги V категории
 - Линии электропередачи
- Границы**
- Населенного пункта
 - Водоохранных зон рек и ручьев
 - Санитарно-защитных зон
 - Территорий общего пользования

Условные обозначения:
■ - контейнер ЕК

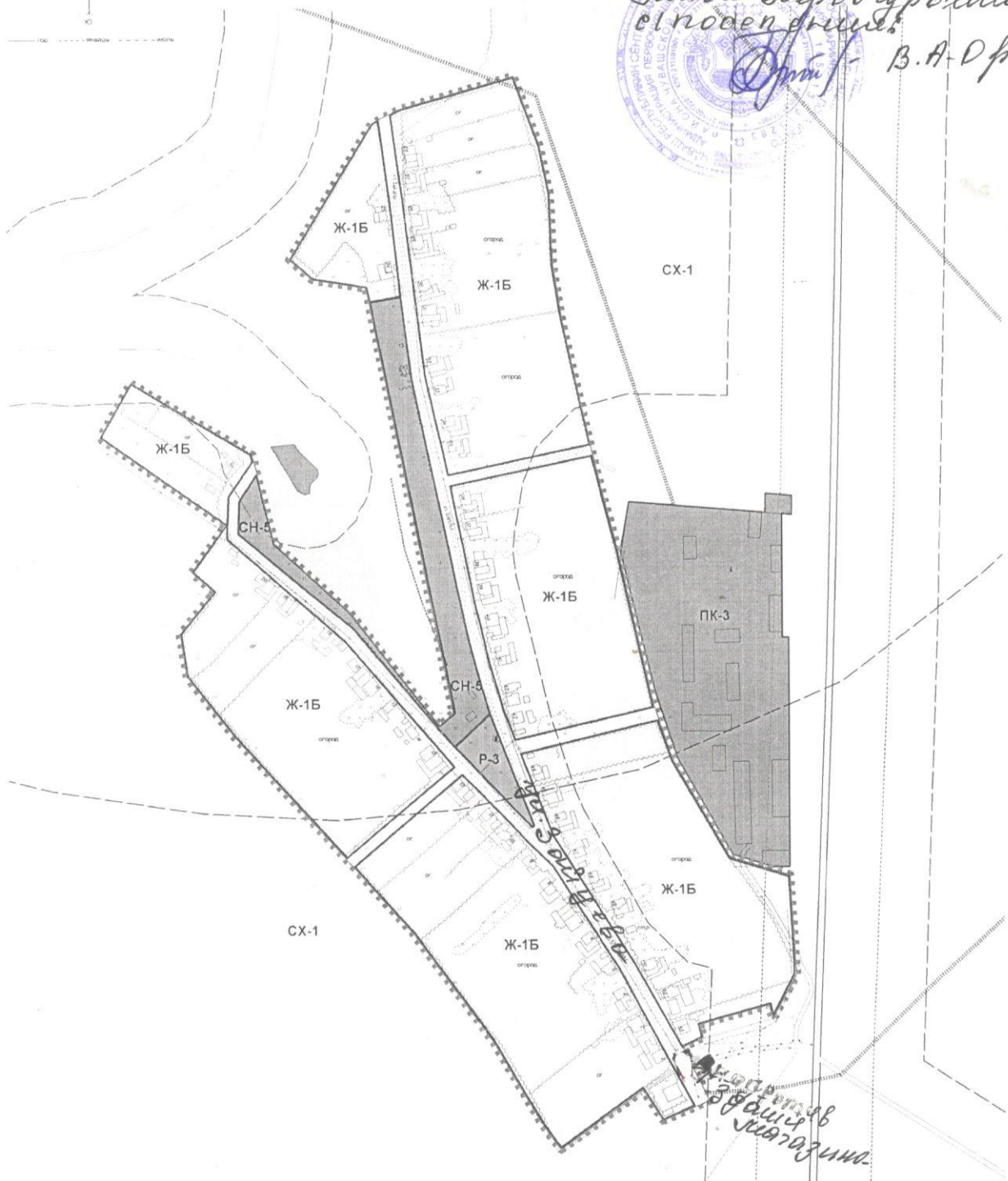
НАИМЕНОВАНИЕ ОБЪЕКТА	ПРАВИЛА ЗЕМЛЕПОЛЬЗОВАНИЯ И ЗАСТРОЙКИ В ПЕРВОУРАШЕВСКОМ СЕЛЬСКОМ ПОСЕЛЕНИИ МАРИИНСКО-ПОСАДСКОГО РАЙОНА ЧУВАШСКОЙ РЕСПУБЛИКИ
ЗАКАЗЧИК	АДМИНИСТРАЦИЯ ПЕРВОУРАШЕВСКОГО СЕЛЬСКОГО ПОСЕЛЕНИЯ МАРИИНСКО-ПОСАДСКОГО РАЙОНА ЧУВАШСКОЙ РЕСПУБЛИКИ
ПРОЕКТНАЯ ОРГАНИЗАЦИЯ	ОАО "ПРОЕКТНЫЙ ИНСТИТУТ "ЧУВАШГРАЖДАНПРОЕКТ"

Д. ИБРАЯЛЫ КАРТА ГРАДОСТРОИТЕЛЬНОГО ЗОНИРОВАНИЯ				ДАТА	2019г.
ДОЛЖНОСТЬ	ФАМИЛИЯ	ПОДПИСЬ	ДАТА	МАРКА	МАСШТАБ
Гл. арх. института	Р. А. Рахмонов			3527	1:2000
Гл. арх. проекта	В. Г. Алексеев				
Нач. отдела	Ю. М. Новоселов			ЧЕРТЕЖ	ЧЕРТЕЖ
Архитектор	Ю. П. Колотов				

Схема обустройства мест (площадок) накопления твердых коммунальных отходов (ТКО) на территории д. Ирх-Сирмы-Кошки Первочурашевского сельского поселения Марининско-Посадского района Чувашской Республики.



Утверждаю:
Глава Первочурашевского
сельского поселения:
Дружков В.А.
В.А. Дружков




Условные обозначения

А - контейнерная

Зоны

Жилые



Ж-1Б Зоны застройки индивидуальными жилыми домами с содержанием домашнего скота и птицы

Производственные, инженерной и транспортной инфраструктур



ПК-3 Зона размещения производственных объектов IV категории

Рекреационного назначения




Р-3 Зона скверов, парков

Специального назначения



СН-5 Зона зеленых насаждений специального назначения

Сельскохозяйственного использования



СХ-1 Зона сельскохозяйственных угодий

Условные обозначения

Границы

--- Населенного пункта

--- Водоохранных зон рек и ручьев

--- Санитарно-защитных зон

--- Придорожных полос

--- Территорий общего пользования

Линейные сооружения

--- Линии электропередачи

--- Автомобильные дороги III категории

--- Автомобильные дороги IV категории

НАИМЕНОВАНИЕ ОБЪЕКТА	ПРАВИЛА ЗЕМЛЕПОЛЬЗОВАНИЯ И ЗАСТРОЙКИ В ПЕРВОЧУРАШЕВСКОМ СЕЛЬСКОМ ПОСЕЛЕНИИ МАРИНИНСКО-ПОСАДСКОГО РАЙОНА ЧУВАШСКОЙ РЕСПУБЛИКИ			
ЗАКАЗЧИК	АДМИНИСТРАЦИЯ ПЕРВОЧУРАШЕВСКОГО СЕЛЬСКОГО ПОСЕЛЕНИЯ МАРИНИНСКО-ПОСАДСКОГО РАЙОНА ЧУВАШСКОЙ РЕСПУБЛИКИ			
ПРОЕКТНАЯ ОРГАНИЗАЦИЯ	ОАО "ПРОЕКТНЫЙ ИНСТИТУТ "ЧУВАШГРАЖДАНПРОЕКТ"			
ИЗДАНИЕ	Д. ИРХ-СИРМЫ-КОШКИ	КАРТА ГРАДОСТРОИТЕЛЬНОГО ЗОНИРОВАНИЯ	ДАТА	2010:
			МАРКА	МАСШТАБ
ДОЛЖНОСТЬ	И.М.ИШИЙ	ПОДПИСЬ	ДАТА	3527 1:2000
Гл. инж. института	Р. К. Рахмонов			
Гл. инж. проекта	В. Г. Алексеев			
Инж. отдела	Ю. В. Новикова			
Архитектор	Ю. П. Бозиев			
			8	15

Схема обустройства мест (площадок) накопления твердых коммунальных отходов (ТКО) на территории д. Верхние-Ирх-Сирмы Первочурашевского сельского поселения Мариинско-Посадского района Чувашской Республики.

ШП



Утверждаю:
Глава Первочурашевского сельского поселения
Дмитрий В.Н. Дринов



Условные обозначения

- Зоны**
- Жилые
 - Ж-1Б Зона застройки индивидуальными жилыми домами с содержанием домашнего скота и птицы
 - Сельскохозяйственного использования
 - СХ-1 Зона сельскохозяйственных угодий
- Границы**
- Населенного пункта
 - Водоохранных зон рек и ручьев
 - Территорий общего пользования
- Линейные сооружения**
- Линии электропередачи
 - Автомобильные дороги V категории

Условные обозначения:
☑ - контейнер ЕК

НАИМЕНОВАНИЕ ОБЪЕКТА		ПРАВИЛА ЗЕМЛЕПОЛЬЗОВАНИЯ И ЗАСТРОЙКИ В ПЕРВОЧУРАШЕВСКОМ СЕЛЬСКОМ ПОСЕЛЕНИИ МАРИИНСКО-ПОСАДСКОГО РАЙОНА ЧУВАШСКОЙ РЕСПУБЛИКИ			
ЗАКАЗЧИК		АДМИНИСТРАЦИЯ ПЕРВОЧУРАШЕВСКОГО СЕЛЬСКОМ ПОСЕЛЕНИИ МАРИИНСКО-ПОСАДСКОГО РАЙОНА ЧУВАШСКОЙ РЕСПУБЛИКИ			
ПРОЕКТНАЯ ОРГАНИЗАЦИЯ		ОАО "ПРОЕКТНЫЙ ИНСТИТУТ "ЧУВАШГРАЖДАНПРОЕКТ"			
МАСТАБ	Д. ВЕРХНИЕ ИРХ-СИРМЫ КАРТА ГРАДОСТРОИТЕЛЬНОГО ЗОНИРОВАНИЯ			ДАТА	2010г.
				МАРКА	МАСШТАБ
ДОЛЖНОСТЬ	ФАМИЛИЯ	ПОДПИСЬ	ДАТА	3527	1 : 2000
Гл. арх. института	Р. К. Рахмиев			ЧЕРТЕЖ	ЧЕРТЕЖЕЙ
Гл. арх. проекта	В. Г. Алексеев				
Нач. отдела	Ю. М. Новоселов				
Архитектор	Ю. П. Козлов			4	15

Схема обустройства мест (площадок) накопления твердых коммунальных отходов (ТКО) на территории д. Алмандаево Первоуральского сельского поселения Мариинско-Посадского района Чувашской Республики.

Масштаб: 1:2000
 Число листов: 3
 Лист №: 3

Утверждаю:
 Глава Первоуральского
 сельского поселения:
Д. Д. Д. Д.
 В. А. Д. Д. Д.



Условные обозначения

- Зоны**
- Жилые**
 - Ж-1Б Зона застройки индивидуальными жилыми домами с содержанием домашнего скота и птицы
 - Общественно-деловые**
 - Ц-2 Зона делового, общественного и коммерческого назначения сельского поселения, населенного пункта
 - Специального назначения**
 - СН-5 Зона зеленых насаждений специального назначения
 - Рекреационного назначения**
 - Р-3 Зона скверов, бульваров
 - Сельскохозяйственного использования**
 - СХ-1 Зона сельскохозяйственных угодий

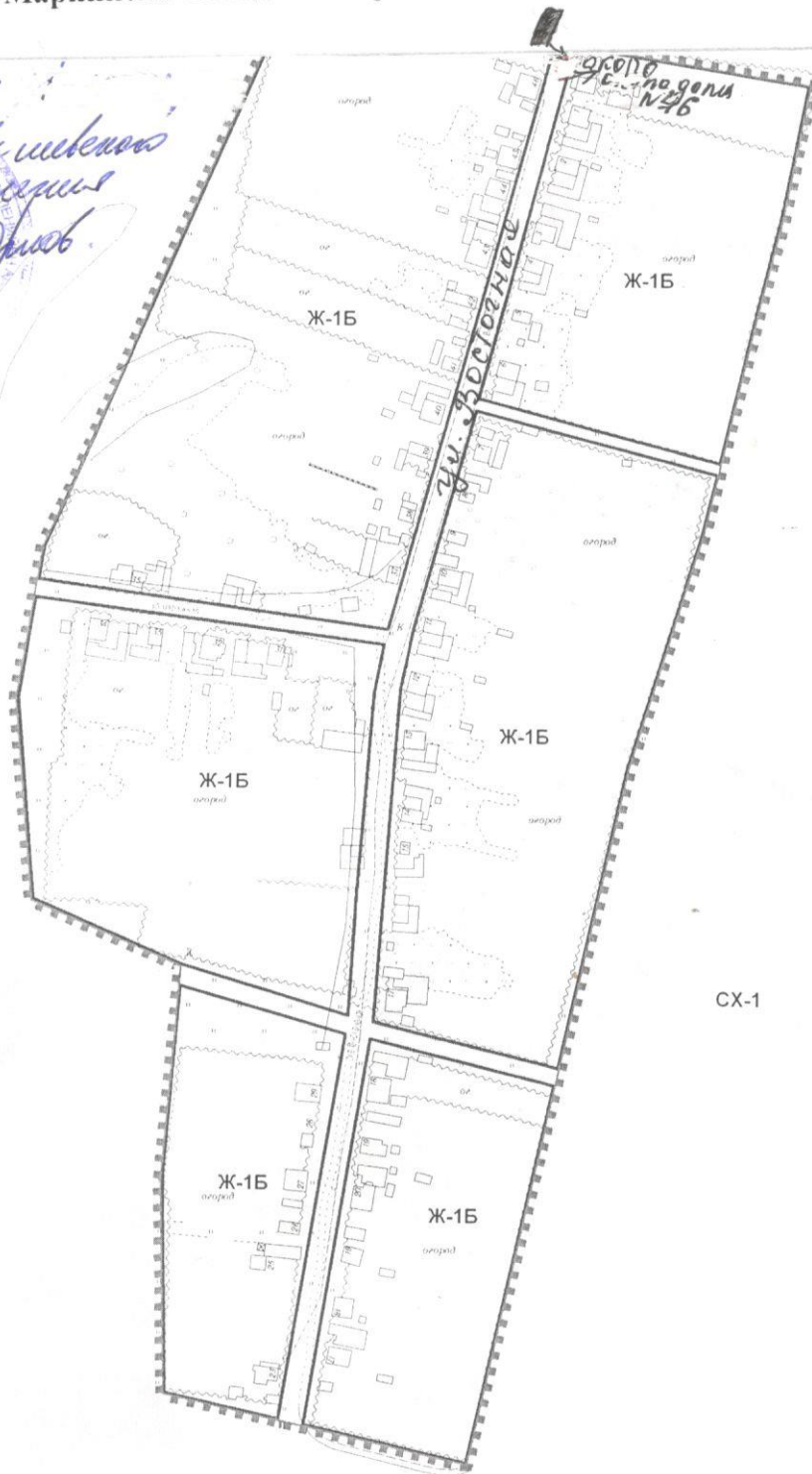
- Границы**
- Населенного пункта
 - Водоохранных зон рек и ручьев
 - Санитарно-защитных зон
 - Территорий общего пользования
- Линейные сооружения**
- Линии электропередачи
 - Автомобили IV категории
 - Автомобили V категории

Условные обозначения:
 - Контейнер ЕК

НАИМЕНОВАНИЕ ОБЪЕКТА	ПРАВИЛА ЗЕМЛЕПОЛЬЗОВАНИЯ И ЗАСТРОЙКИ В ПЕРВОУРАЛЬСКОМ СЕЛЬСКОМ ПОСЕЛЕНИИ МАРИИНСКО-ПОСАДСКОГО РАЙОНА ЧУВАШСКОЙ РЕСПУБЛИКИ			
ЗАКАЗЧИК	АДМИНИСТРАЦИЯ ПЕРВОУРАЛЬСКОГО СЕЛЬСКОГО ПОСЕЛЕНИЯ МАРИИНСКО-ПОСАДСКОГО РАЙОНА ЧУВАШСКОЙ РЕСПУБЛИКИ			
ПРОЕКТИРОВАТЕЛЬСКАЯ ОРГАНИЗАЦИЯ	ООО "ПРОЕКТИВНЫЙ ИНСТИТУТ "ЧУВАШГРАЖДАНПРОЕКТ"			
ОБЪЕКТ	д. АЛМАНДАЕВО	ДАТА	2019	
	КАРТА ГРАДОСТРОИТЕЛЬНОГО ЗОНИРОВАНИЯ	МАРКА	3527	
МАШТАБ	1:2000	ЧЕРТЕЖ	ЧЕРТЕЖ	
ДОЛЖНОСТЬ	ФАМИЛИЯ	ПОДПИСЬ	ДАТА	
Гл. архит. института	Р. К. Рамазанов			
Гл. инж. проекта	В. А. Алексеев			
Инж. отдела	Ю. М. Новоселов			
Архитектор	Ю. П. Колосов			
			3	15

Схема обустройства мест (площадок) накопления твердых коммунальных отходов (ТКО) на территории д. Синьял-Ирх-Сирмы Первоурашевского сельского поселения Мариинско-Посадского района Чувашской Республики.

А. И. Березина
 Глава Первоурашевского
 сельского поселения
 Д. И. Сирма



Условные обозначения:
■ - контейнер ЕГ

Условные обозначения

- Зоны
- Жилые
 - Ж-15 Зона застройки индивидуальными жилыми домами с содержанием домашнего скота и птицы
 - Сельскохозяйственного использования

Схема обустройства мест (площадок) накопления твердых коммунальных отходов (ТКО) на территории д. Мижули Первоуральского сельского поселения Маринско-Посадского района Чувашской Республики.

Утверждено:
Глава Первоуральского
сельского поселения:
Орлов
В.А. Орлов



д. Караньялы

ПК-6

рядом
дошкольнику

рядом
дошкольнику

рядом
дошкольнику

Условные обозначения
■ - контейнер

ройки индивидуальными жилыми домами домашнего скота и птицы назначения иных насаждений специального назначения иные, инженерной и транспортной инфраструктур проводных сооружений

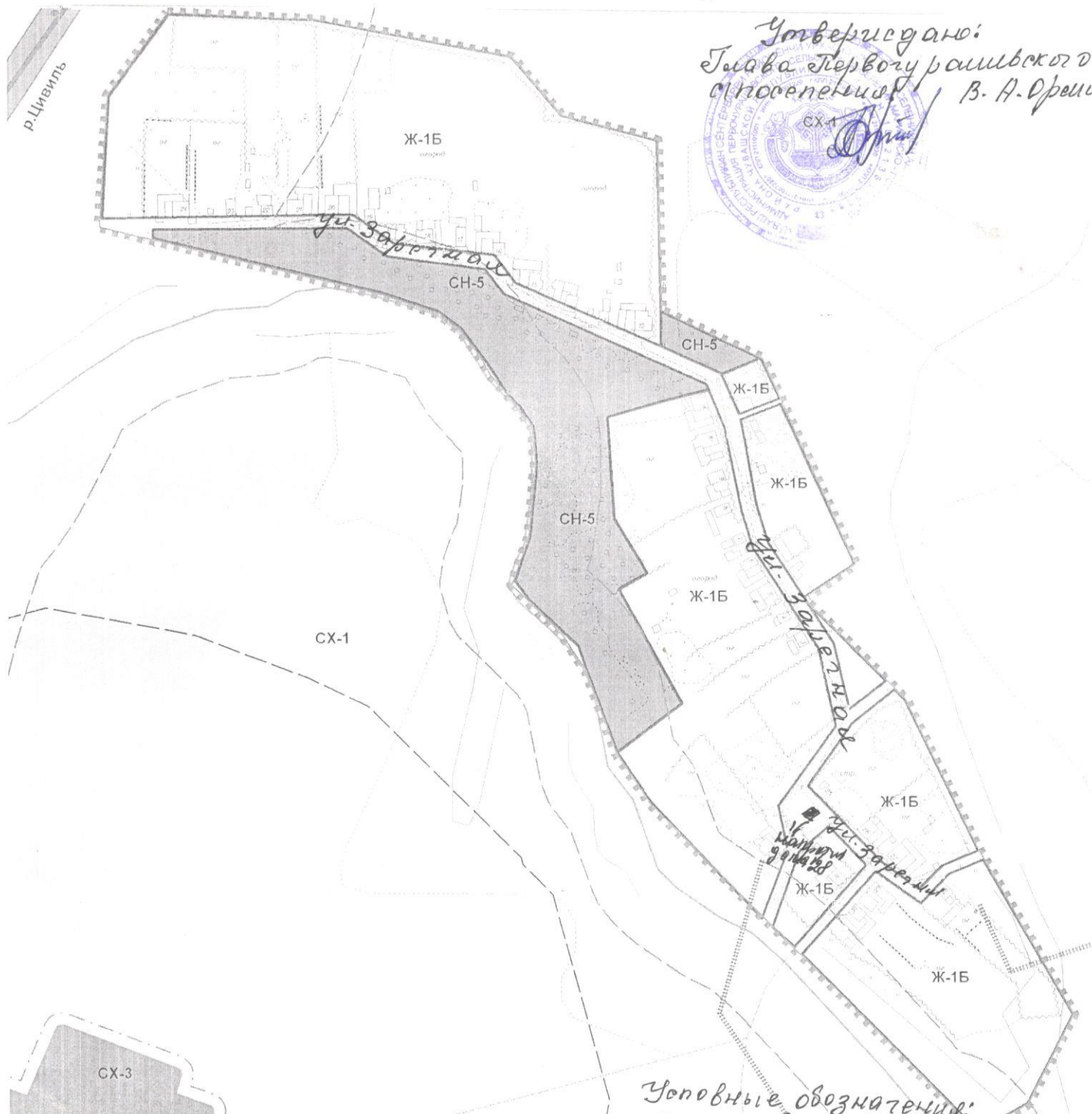
Условные обозначения
Сельскохозяйственного использования
СХ-1 Зона сельскохозяйственных угодий
СХ-4 Зона размещения объектов сельскохозяйственного назначения IV класса

Границы
Населенного пункта
Водоохранной зон рек и ручьев
Санитарно-защитных зон
Территорий общего пользования


Линейные сооружения
Линии электропередачи

ИЗДАНИЕ		ФАМИЛИИ	
ДЛЯ КОМПЬЮТЕРНОЙ ПЕЧАТИ		ДЛЯ КОМПЬЮТЕРНОЙ ПЕЧАТИ	
Гл. инж. проекта	В. С. Романов	Гл. инж. проекта	В. С. Романов
Инж. сметы	Ю. М. Макарова	Инж. сметы	Ю. М. Макарова
Архитектор	Ю. П. Колесов	Архитектор	Ю. П. Колесов

Схема обустройства мест (площадок) накопления твердых коммунальных отходов (ТКО) на территории д.Нижние-Ирх-Сирмы Первочурашевского сельского поселения Мариинско-Посадского района Чувашской Республики.



Утверждено:
Глава Первочурашевского
сельского поселения В. А. Орешин



Зоны		Условные обозначения	
	Жилые	Ж-1Б	Зона застройки индивидуальными жилыми домами с содержанием домашнего скота и птицы
	Сельскохозяйственного использования	СХ-1	Зона сельскохозяйственных угодий
	Специального назначения	СХ-3	Зона размещения объектов сельскохозяйственного назначения III класса
	Специального назначения	СН-5	Зона зеленых насаждений специального назначения
Границы			
	Муниципального района		
	Населенного пункта		
	Водоохранной зон рек и ручьев		
	Санитарно-защитных зон		
	Территорий общего пользования		
	Территорий для защиты водных объектов от загрязнения		
Линейные сооружения			
	Линии электропередачи		

Условные обозначения:
[штрихованный квадрат] - контейнер ЕК

НАИМЕНОВАНИЕ ОБЪЕКТА		ПРАВИЛА ЗЕМЛЕПОЛЬЗОВАНИЯ И ЗАСТРОЙКИ В ПЕРВОЧУРАШЕВСКОМ СЕЛЬСКОМ ПОСЕЛЕНИИ МАРИИНСКО-ПОСАДСКОГО РАЙОНА ЧУВАШСКОЙ РЕСПУБЛИКИ		
ЗАКАЗЧИК		АДМИНИСТРАЦИЯ ПЕРВОЧУРАШЕВСКОГО СЕЛЬСКОГО ПОСЕЛЕНИЯ МАРИИНСКО-ПОСАДСКОГО РАЙОНА ЧУВАШСКОЙ РЕСПУБЛИКИ		
ПРОЕКТНАЯ ОРГАНИЗАЦИЯ		ОАО "ПРОЕКТНЫЙ ИНСТИТУТ "ЧУВАШГРАЖДАНПРОЕКТ"		
НАИМЕНОВАНИЕ ЧЕРТЕЖА	Д. НИЖНИЕ ИРХ-СИРМЫ КАРТА ГРАДОСТРОИТЕЛЬНОГО ЗОНИРОВАНИЯ		ДАТА	2010г.
			МАРКА	МАСШТАБ
ДОЛЖНОСТЬ	ФАМИЛИЯ	ПОДПИСЬ	ДАТА	
Гл. арх. института	Р. К. Рахмонов			
Гл. арх. проекта	В. Г. Алексеев			
Мач. отдела	Ю. М. Железников			
Архитектор	Ю. П. Конов			
			3527	1 : 2000
			ЧЕРТЕЖ	ЧЕРТЕЖЕЙ
			12	15