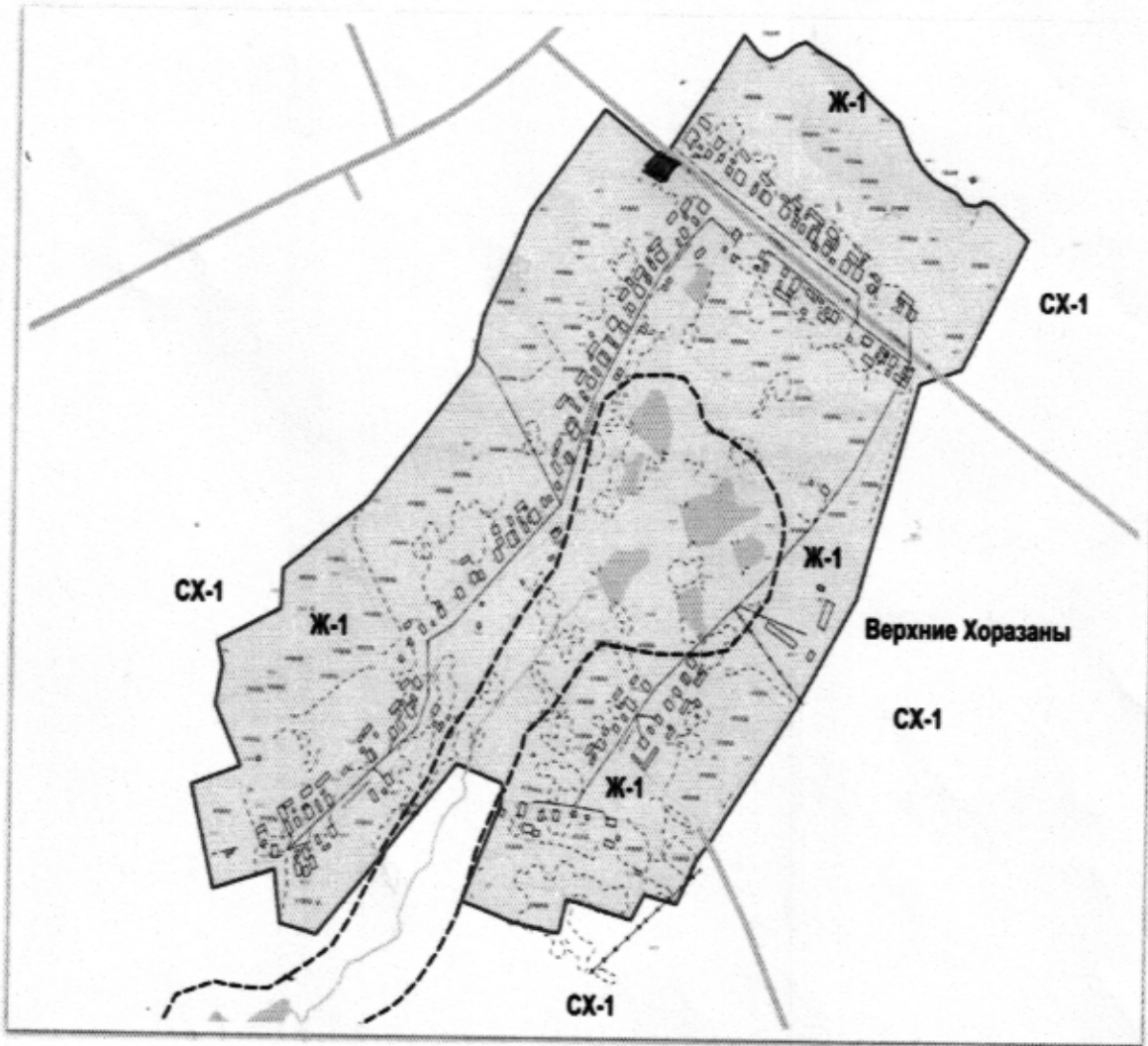


**Карта градостроительного зонирования д. Верхние Хоразаны Чувашско-Сорминского сельского поселения  
Аликовского района Чувашской Республики**



**Условные обозначения:**

Территориальные зоны:

Ж-1 Зона застройки индивидуальными жилыми домами

СХ-1 Зона сельскохозяйственных угодий

Границы:

- населенного пункта
- водоохранных зон рек и ручьев
- санитарно-защитных зон

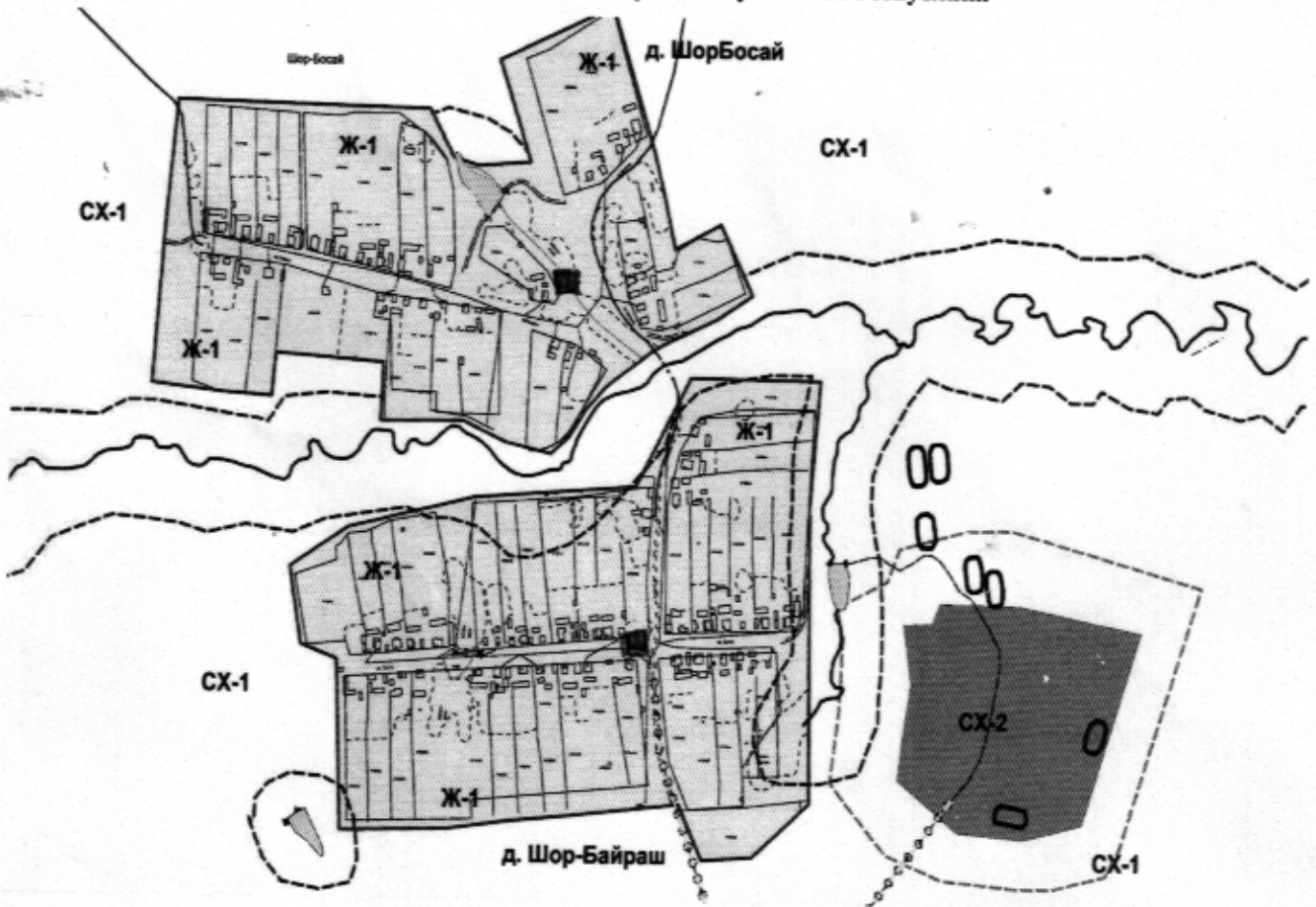
- метр контейнерной площадки

Наименование чертежа	Карта градостроительного зонирования д. Верхние Хоразаны Чувашско-Сорминского сельского поселения
Заказчик работ	Администрация Чувашско-Сорминского сельского поселения Аликовского района Чувашской Республики
Исполнитель	ИП Лекарев А.Н. кадастровый инженер Лекарев Анатолий Никитич
Дата	

Главе Чувашско-Сорминского сельского поселения А. Юсупову



Карта градостроительного зонирования деревень Шор-Босай и Шор-Байраш Чувашско-Сорминского сельского поселения Аликовского района Чувашской Республики



■ - места контейнерных площадок

Условные обозначения:

Территориальные зоны:

■ Ж-1 Зона застройки индивидуальными жилыми домами

□ СХ-1 Зона сельскохозяйственных угодий

■ СХ-2 Зона объектов сельскохозяйственного назначения

Границы:

— населенного пункта

----- водоохранных зон рек и ручьев

----- санитарно-защитных зон

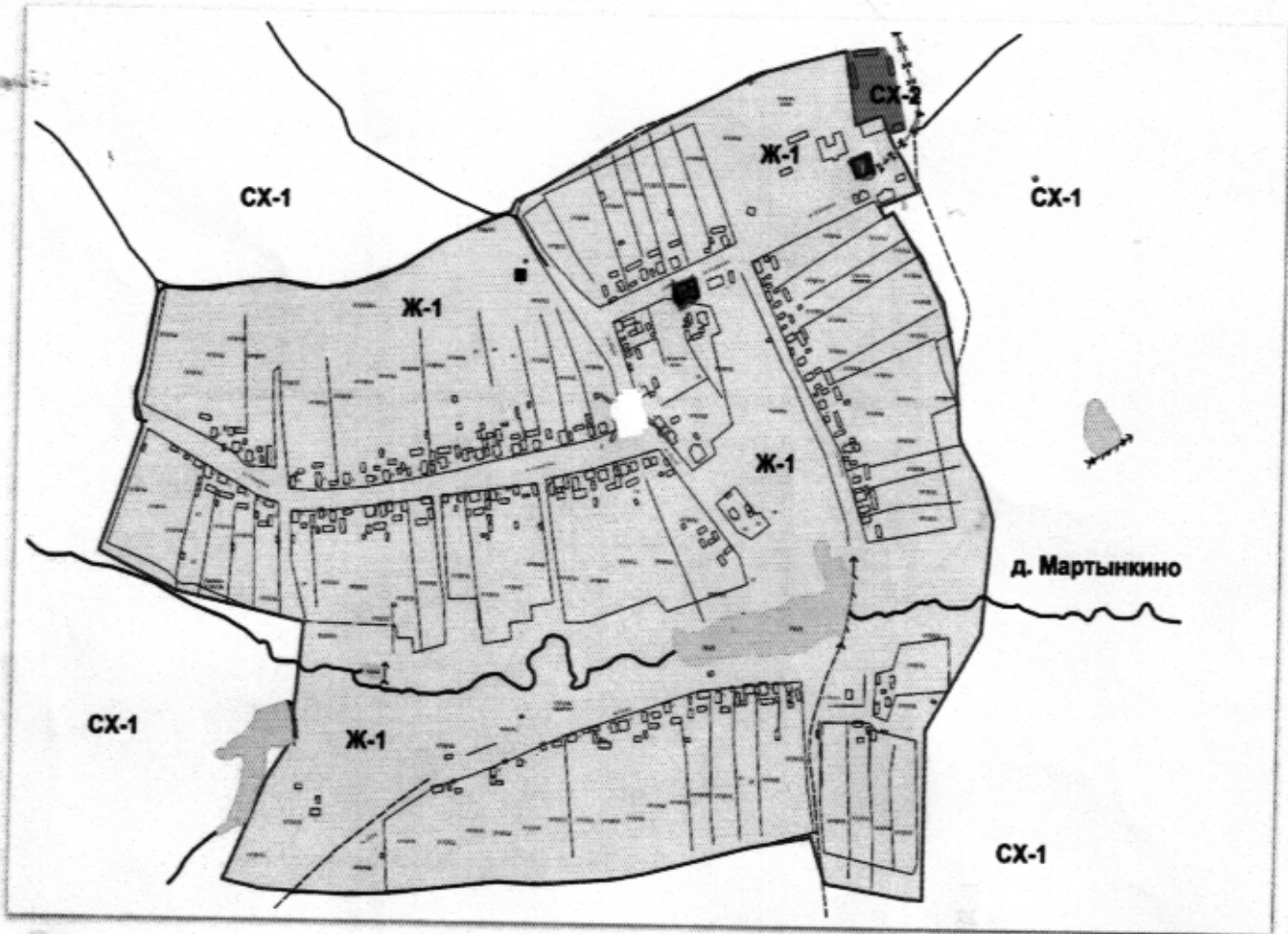
Наименование чертежа	Карта градостроительного зонирования деревень Шор-Босай и Шор-Байраш Чувашско-Сорминского сельского поселения
Заказчик работ	Администрация Чувашско-Сорминского сельского поселения Аликовского района Чувашской Республики
Исполнитель	ИП Лекарев А.Н. кадастровый инженер Лекарев Анатолий Никитич
Дата	


Глава Чувашско-Сорминского  
сельского поселения

Воскресни




**Карта градостроительного зонирования д. Мартынкино Чувашско-Сорминского сельского поселения  
Аликовского района Чувашской Республики**





 - место конвейтерных площадок

**Условные обозначения:**


**Территориальные зоны:**


 **Ж-1** Зона застройки индивидуальными жилыми домами


 **СХ-1** Зона сельскохозяйственных угодий

 **СХ-2** Зона объектов сельскохозяйственного назначения

**Границы:**

 населенного пункта

 водоохранных зон рек и ручьев

 санитарно-защитных зон

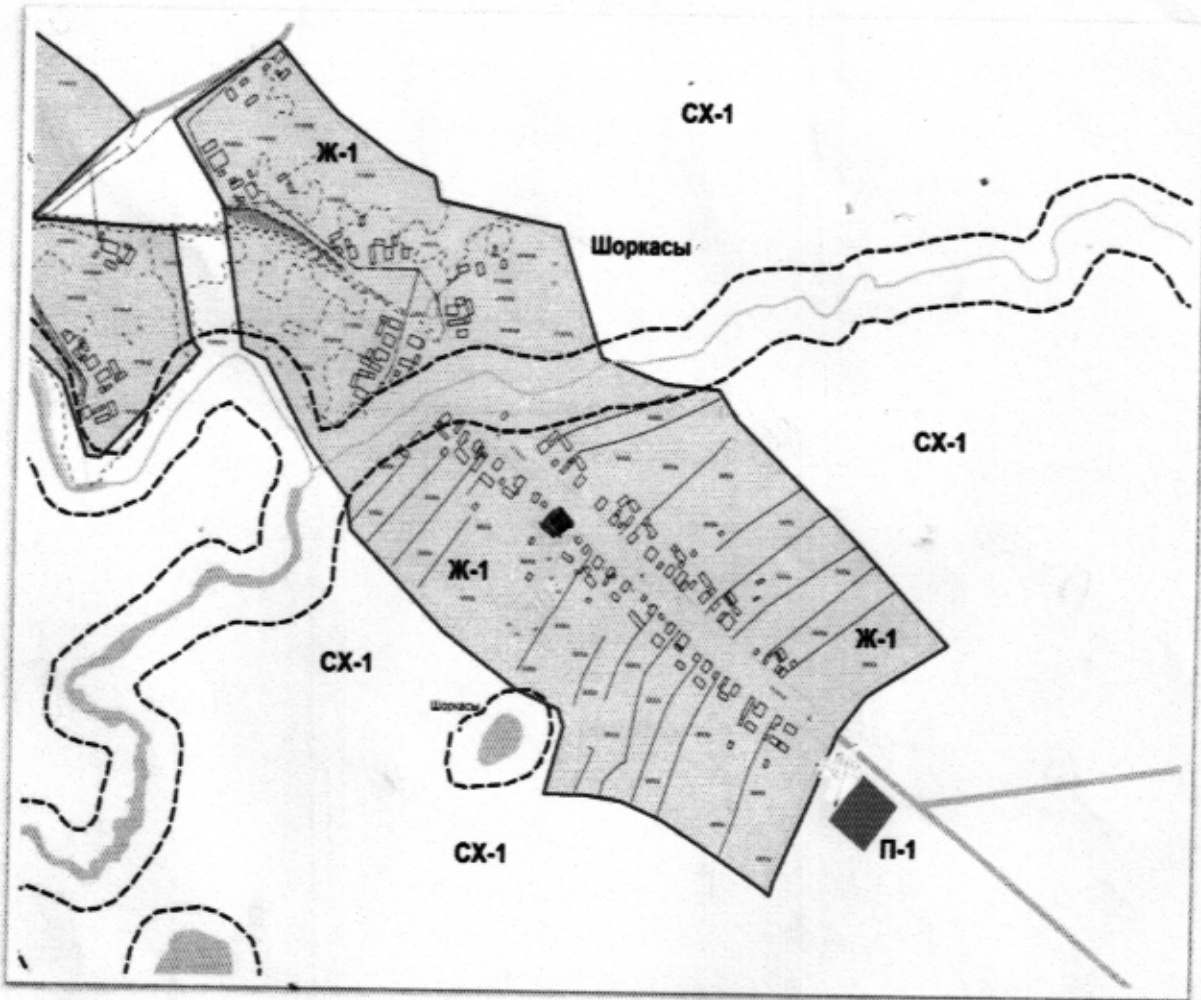
Наименование чертежа	Карта градостроительного зонирования д. Мартынкино Чувашско-Сорминского сельского поселения
Заказчик работ	Администрация Чувашско-Сорминского сельского поселения Аликовского района Чувашской Республики
Исполнитель	ИП Лекарев А.Н.  кадастровый инженер Лекарев Анатолий Никитич
Дата	

*Правд Чувашско-Сорминского сельского поселения*

*С. В. Вокровина*



**Карта градостроительного зонирования д. Шоркасы Чувашско-Сорминского сельского поселения  
Аликовского района Чувашской Республики**



*■ — место контейнерных площадок*

**Условные обозначения:**

**Территориальные зоны:**

**Ж-1** Зона застройки индивидуальными жилыми домами

**СХ-1** Зона сельскохозяйственных угодий

**П-1** Зона производственно-коммунальных объектов

**Границы:**

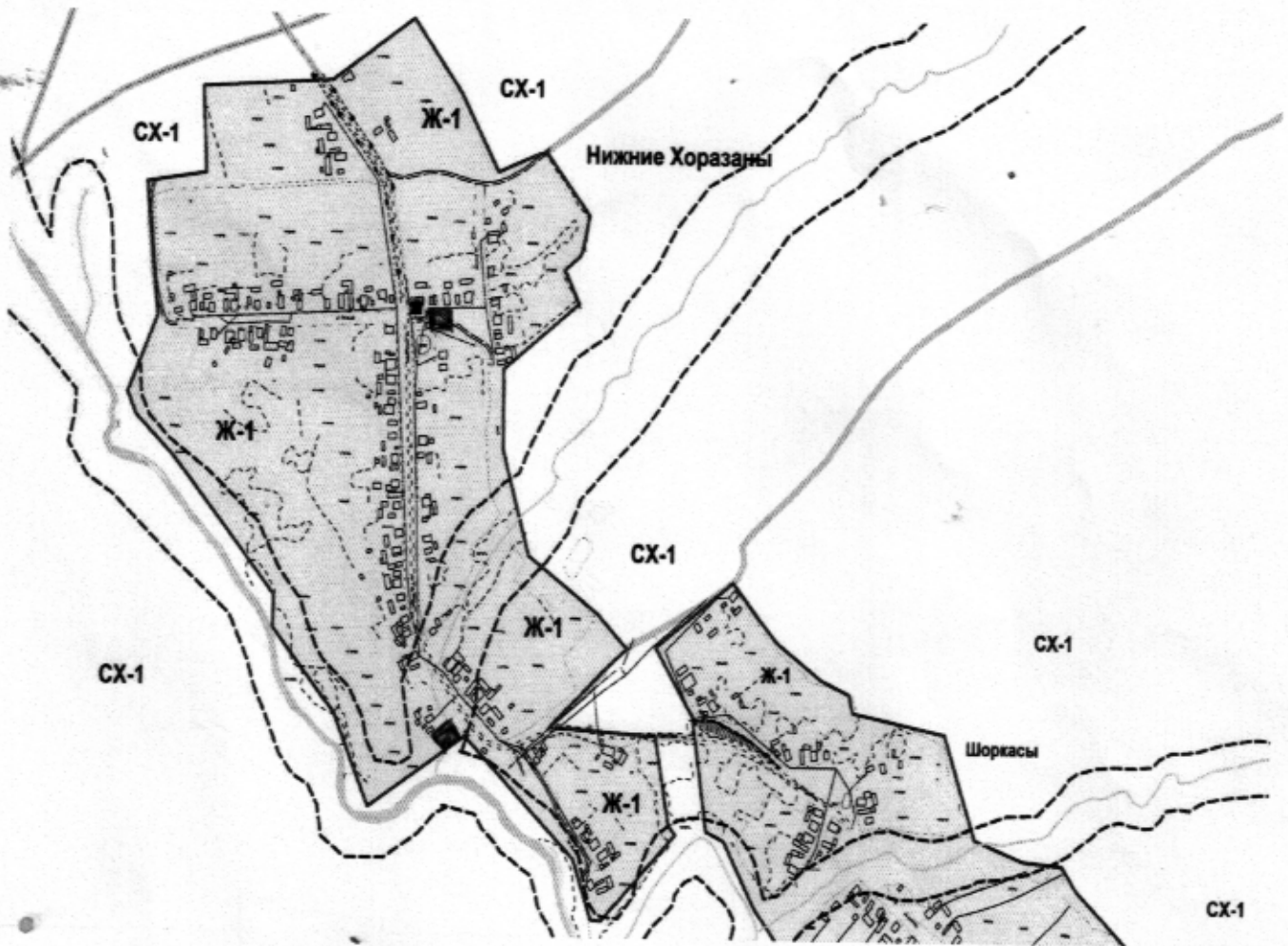
- населенного пункта
- водоохранных зон рек и ручьев
- санитарно-защитных зон


Наименование чертежа	Карта градостроительного зонирования д. Шоркасы Чувашско-Сорминского сельского поселения
Заказчик работ	Администрация Чувашско-Сорминского сельского поселения Аликовского района Чувашской Республики
Исполнитель	ИП Лекарев А.Н.  кадастровый инженер Лекарев Анатолий Никитич
Дата	

*План Чувашско-Сорминского сельского поселения от Шоркасы*




Карта градостроительного зонирования д. Нижние Хоразаны Чувашско-Сорминского сельского поселения  
Аликовского района Чувашской Республики




 - место контейнерной площадки


Условные обозначения:


Территориальные зоны:


 Ж-1 Зона застройки индивидуальными жилыми домами

 СХ-1 Зона сельскохозяйственных угодий

Границы:

 населенного пункта

 водоохраных зон рек и ручьев

 санитарно-защитных зон

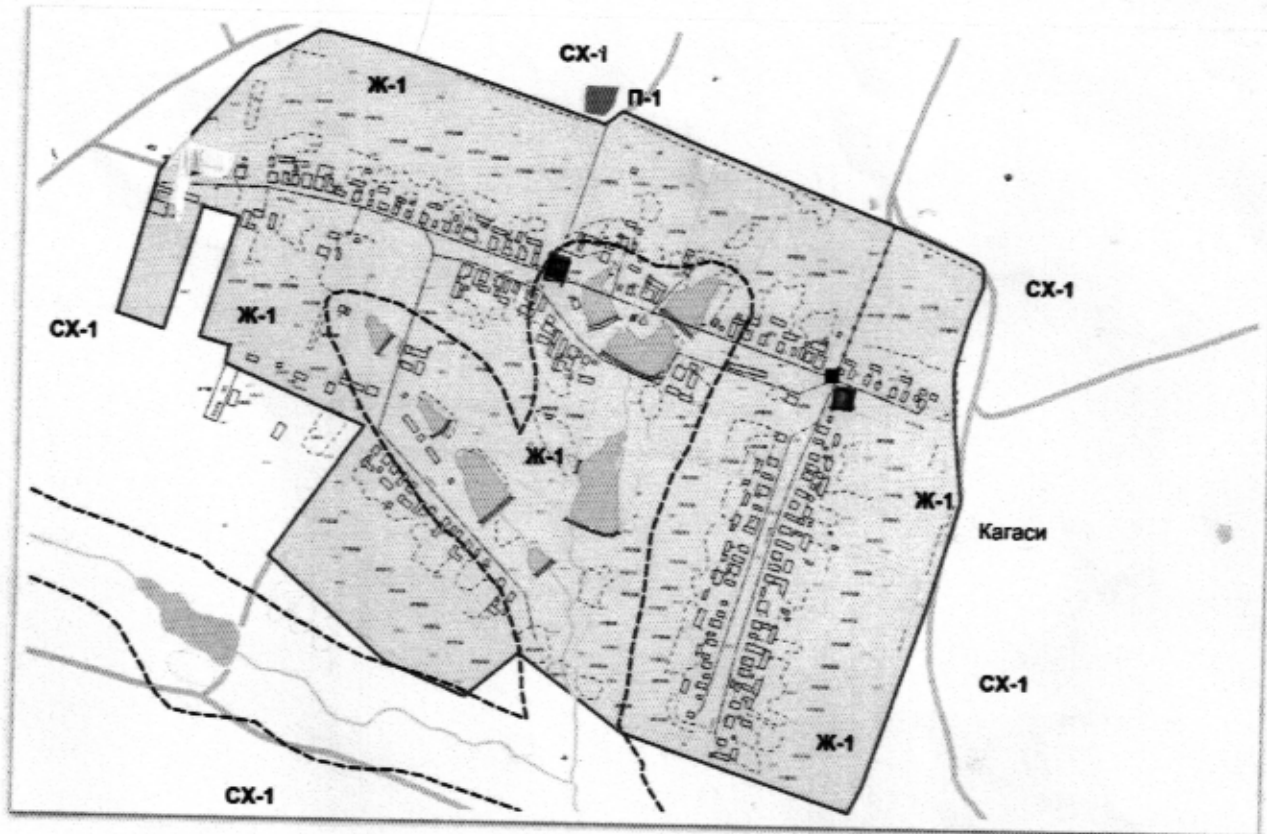
Наименование чертежа	Карта градостроительного зонирования д. Нижние Хоразаны Чувашско-Сорминского сельского поселения
Заказчик работ	Администрация Чувашско-Сорминского сельского поселения Аликовского района Чувашской Республики
Исполнитель	ИП Лекарев А.Н. кадастровый инженер Лекарев Анатолий Никитич
Дата	

Район Чувашско-Сорминского сельского поселения  
Аликовский район Чувашской Республики  
И. В. Сормин



*своими силами*

Карта градостроительного зонирования д. Кагаси Чувашско-Сорминского сельского поселения  
Аликовского района Чувашской Республики



- места контейнерных площадок

Условные обозначения:

Территориальные зоны:

Ж-1 Зона застройки индивидуальными жилыми домами

СХ-1 Зона сельскохозяйственных угодий

П-1 Зона производственно-коммунальных объектов

Границы:

населенного пункта

водоохранных зон рек и ручьев

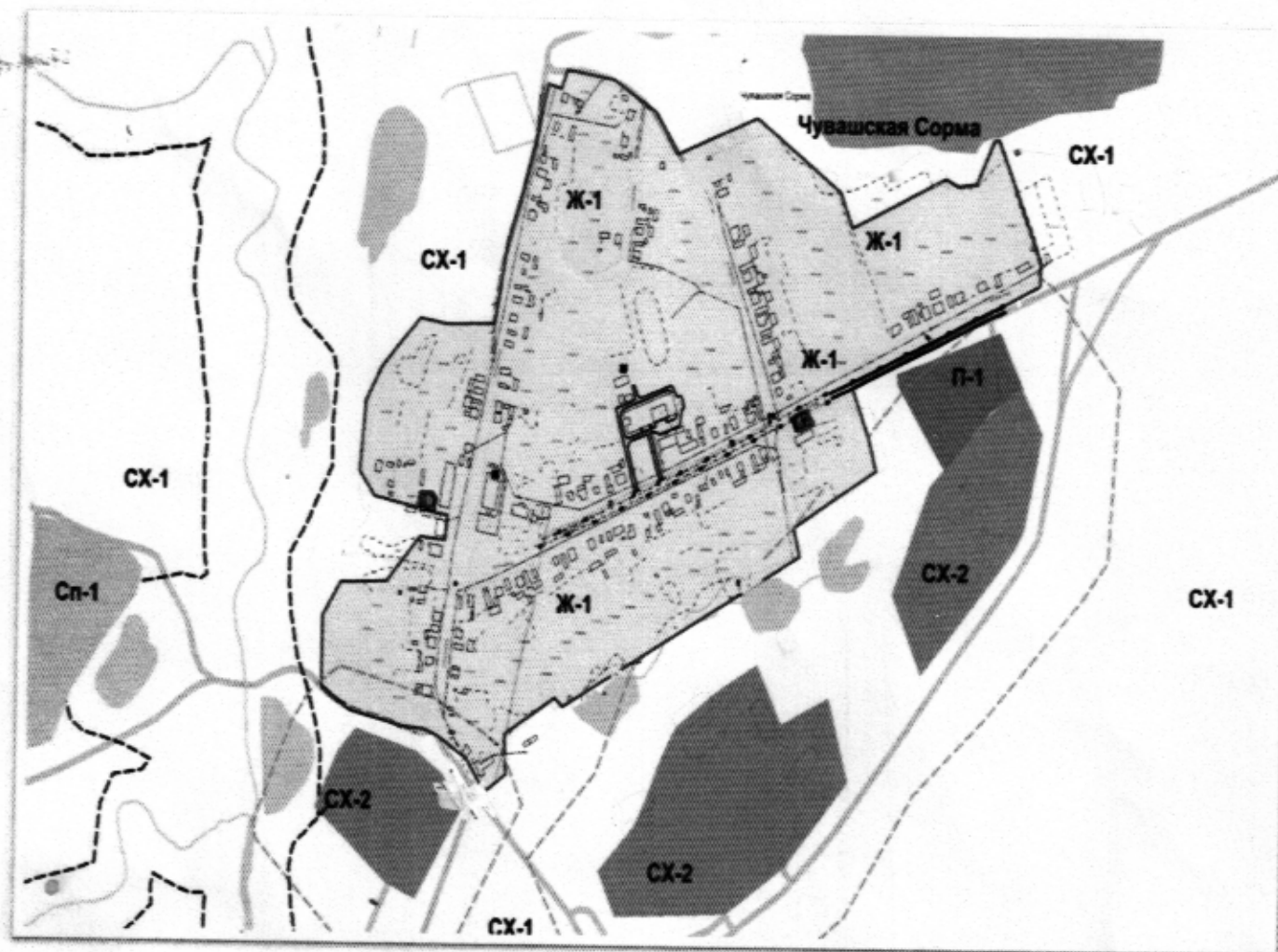
санитарно-защитных зон


Наименование чертежа	Карта градостроительного зонирования д. Кагаси Чувашско-Сорминского сельского поселения
Заказчик работ	Администрация Чувашско-Сорминского сельского поселения Аликовского района Чувашской Республики
Исполнитель	ИП Лекарев А.Н. кадастровый инженер Лекарев Анатолий Никитич
Дата	

*Глава Чувашско-Сорминского сельского поселения А. Вюсерокин*








**Карта градостроительного зонирования с. Чувашская Сорма Чувашско-Сорминского сельского поселения  
Аликовского района Чувашской Республики**






 - места контейнерных площадок

**Условные обозначения:**

**Территориальные зоны:**

-  Ж-1 Зона застройки индивидуальными жилыми домами
-  СХ-1 Зона сельскохозяйственных угодий
-  П-1 Зона производственно-коммунальных объектов
-  СХ-2 Зона объектов сельскохозяйственного назначения
-  Сп-1 Зона размещения кладбищ

**Границы:**

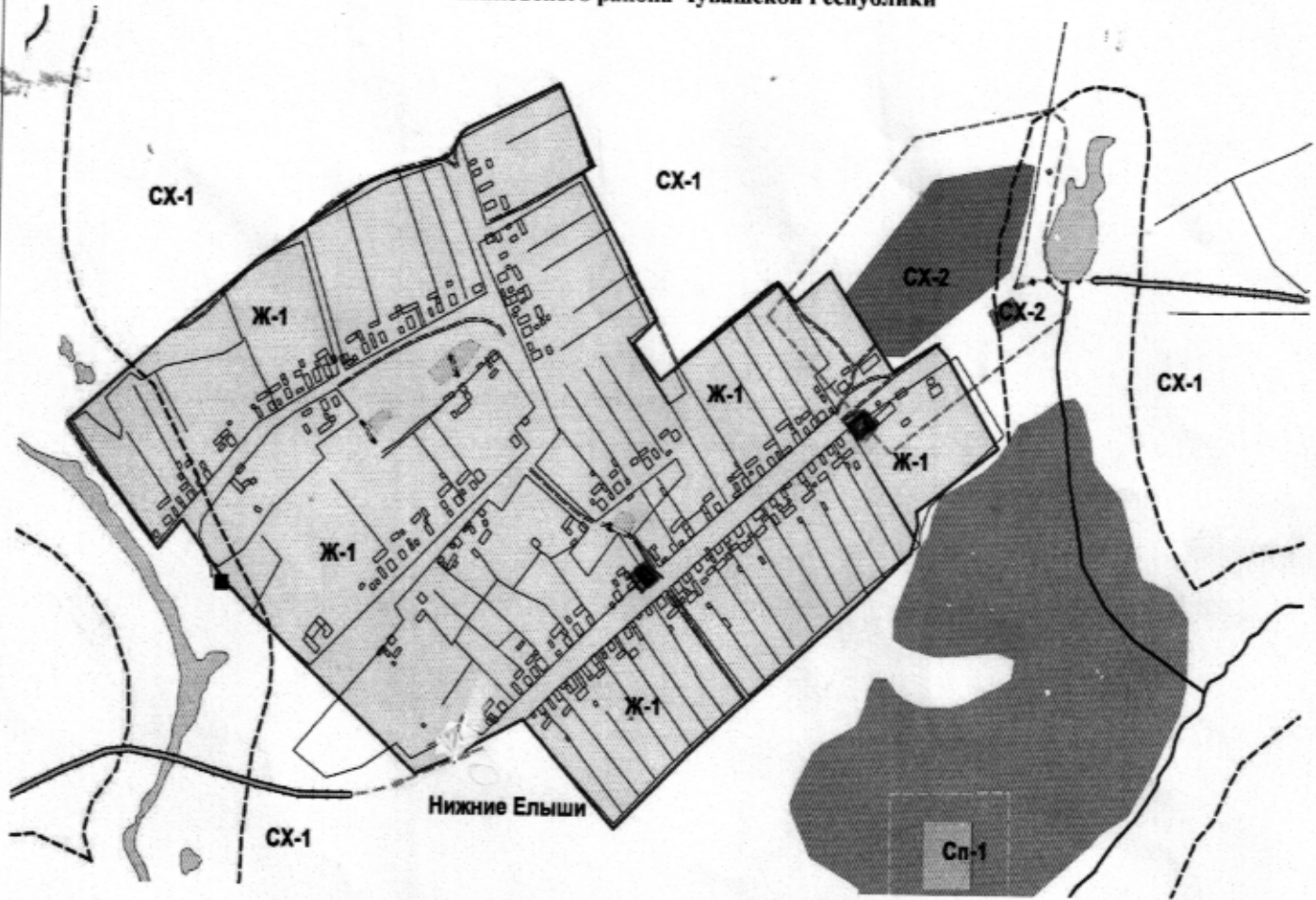
-  населенного пункта
-  водоохранных зон рек и ручьев
-  санитарно-защитных зон

Наименование чертежа	Карта градостроительного зонирования с. Чувашская Сорма Чувашско-Сорминского сельского поселения
Заказчик работ	Администрация Чувашско-Сорминского сельского поселения Аликовского района Чувашской Республики
Исполнитель	ИП Лекарев А.Н. кадастровый инженер Лекарев Анатолий Никитич
Дата	

главе Чувашско-Сорминского сельского поселения Ю.Сормин



**Карта градостроительного зонирования д. Нижние Елыши Чувашско-Сорминского сельского поселения  
Аликовского района Чувашской Республики**



**Условные обозначения:**

**Территориальные зоны:**

- Ж-1 Зона застройки индивидуальными жилыми домами
- СХ-1 Зона сельскохозяйственных угодий
- Сп-1 Зона размещения кладбищ
- СХ-2 Зона объектов сельскохозяйственного назначения

**Границы:**

- населенного пункта
- водоохранных зон рек и ручьев
- санитарно-защитных зон

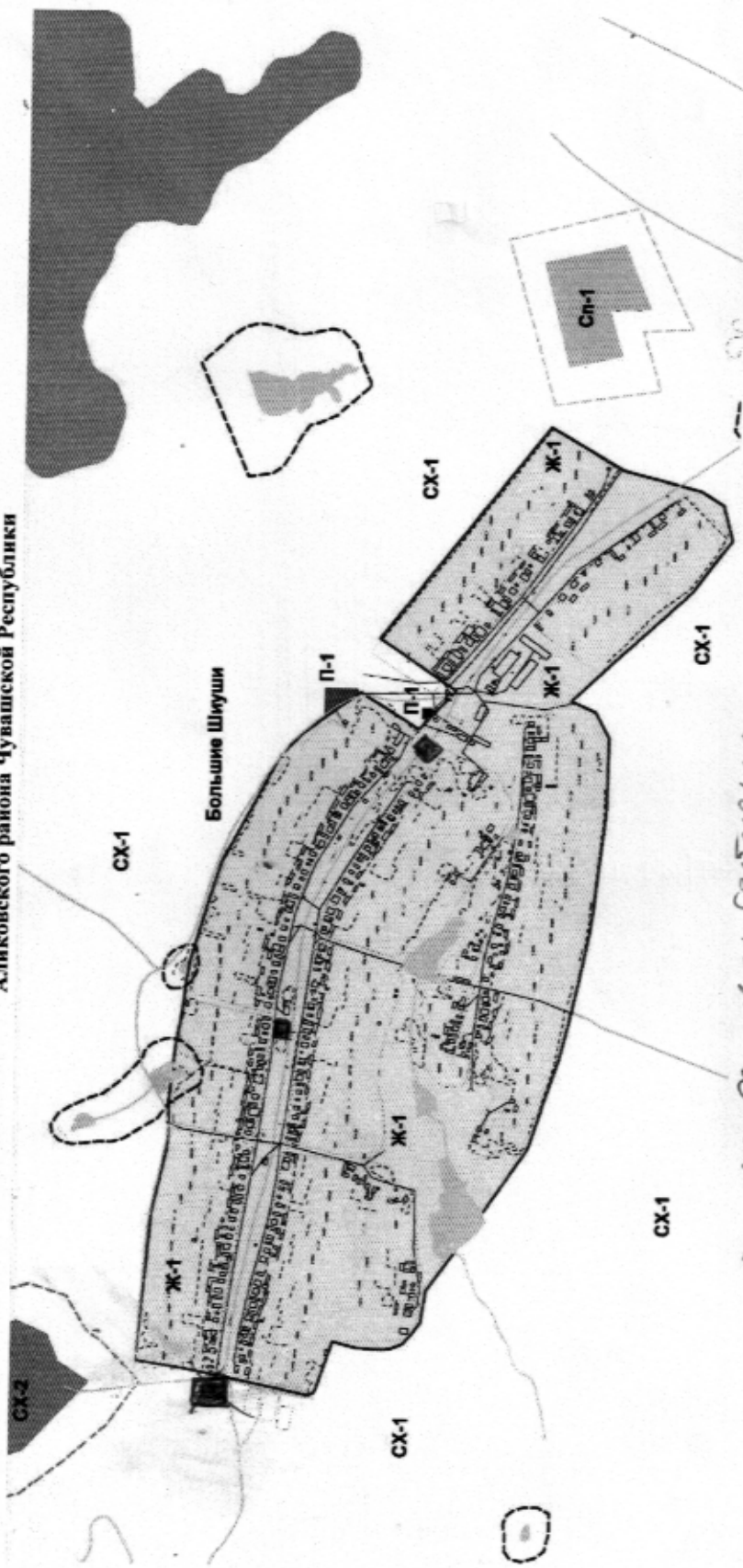
Наименование чертежа	Карта градостроительного зонирования д. Нижние Елыши Чувашско-Сорминского сельского поселения
Заказчик работ	Администрация Чувашско-Сорминского сельского поселения Аликовского района Чувашской Республики
Исполнитель	ИП Лекарев А.Н.  кадастровый инженер Лекарев Анатолий Никитич
Дата	

Глава Чувашско-Сорминского сельского поселения *В.Ю. Сорочкин*





Карта градостроительного зонирования д. Большие Шуиши Чувашско-Сорминского сельского поселения  
Аликовского района Чувашской Республики



*Ж-1 - м.к.с.е. конвейерная площадка*

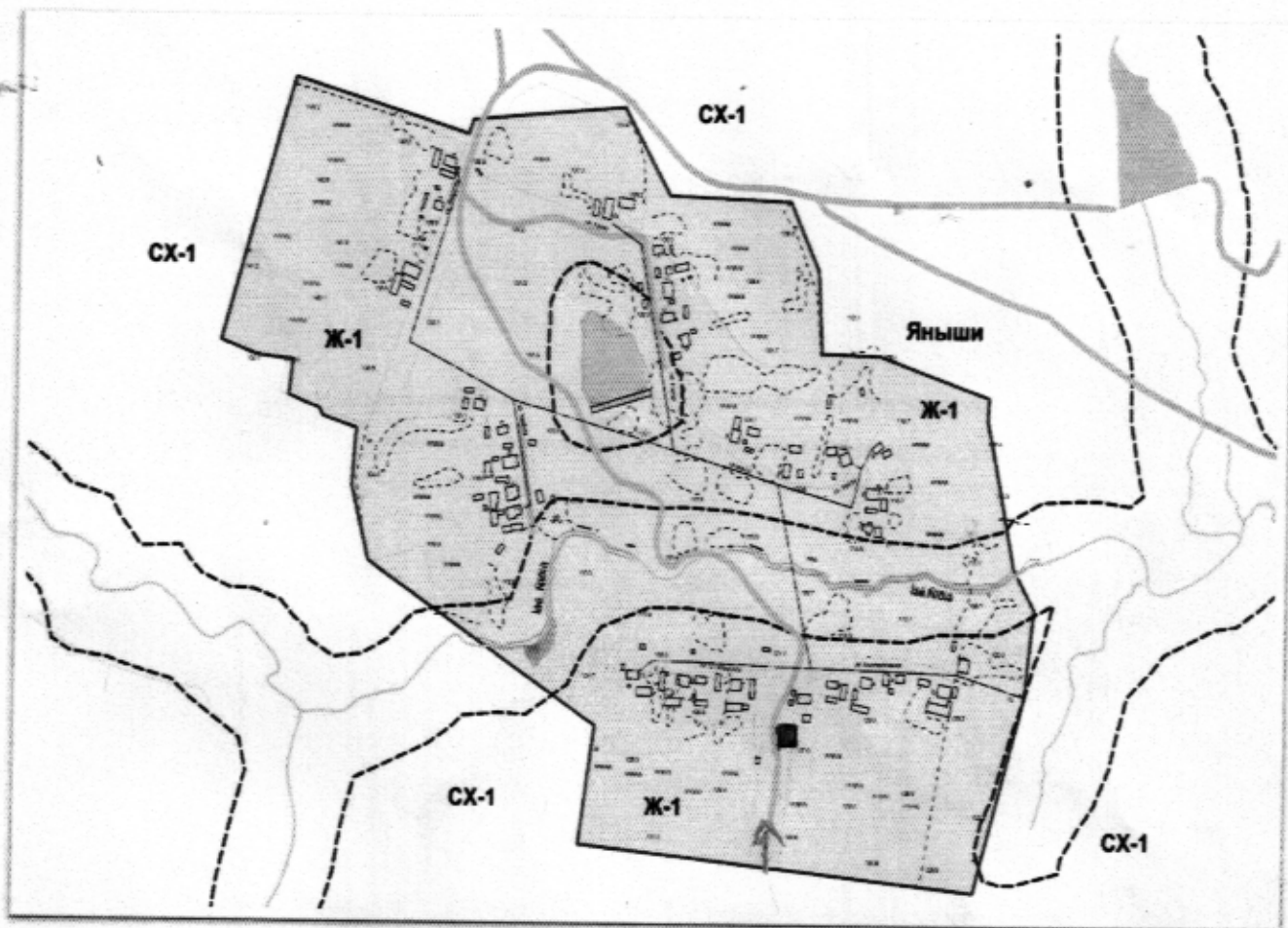
- Условные обозначения:**
- Территориальные зоны:
- Ж-1 Зона застройки индивидуальными жилыми домами
  - СХ-1 Зона сельскохозяйственных угодий
  - П-1 Зона производственно-коммунальных объектов
  - Сп-1 Зона размещения кладбищ
- Границы:
- населенного пункта
  - водоохранных зон рек и ручьев
  - санитарно-защитных зон


Наименование чертежа	Карта градостроительного зонирования д. Большие Шуиши Чувашско-Сорминского сельского поселения
Заказчик работ	Администрация Чувашско-Сорминского сельского поселения Аликовского района Чувашской Республики
Исполнитель	ИП Лексарев А.Н. кадастровый инженер Лексарев Анатолий Никитич



*Гр. Лексарев Анатолий Никитич*  
*Сельского поселения*


**Карта градостроительного зонирования д. Яныши Чувашско-Сорминского сельского поселения  
Аликовского района Чувашской Республики**




 — место контейнерной площадки


**Условные обозначения:**


Территориальные зоны:

 Ж-1 Зона застройки индивидуальными жилыми домами

 СХ-1 Зона сельскохозяйственных угодий

Границы:

 населенного пункта

 водоохранных зон рек и ручьев

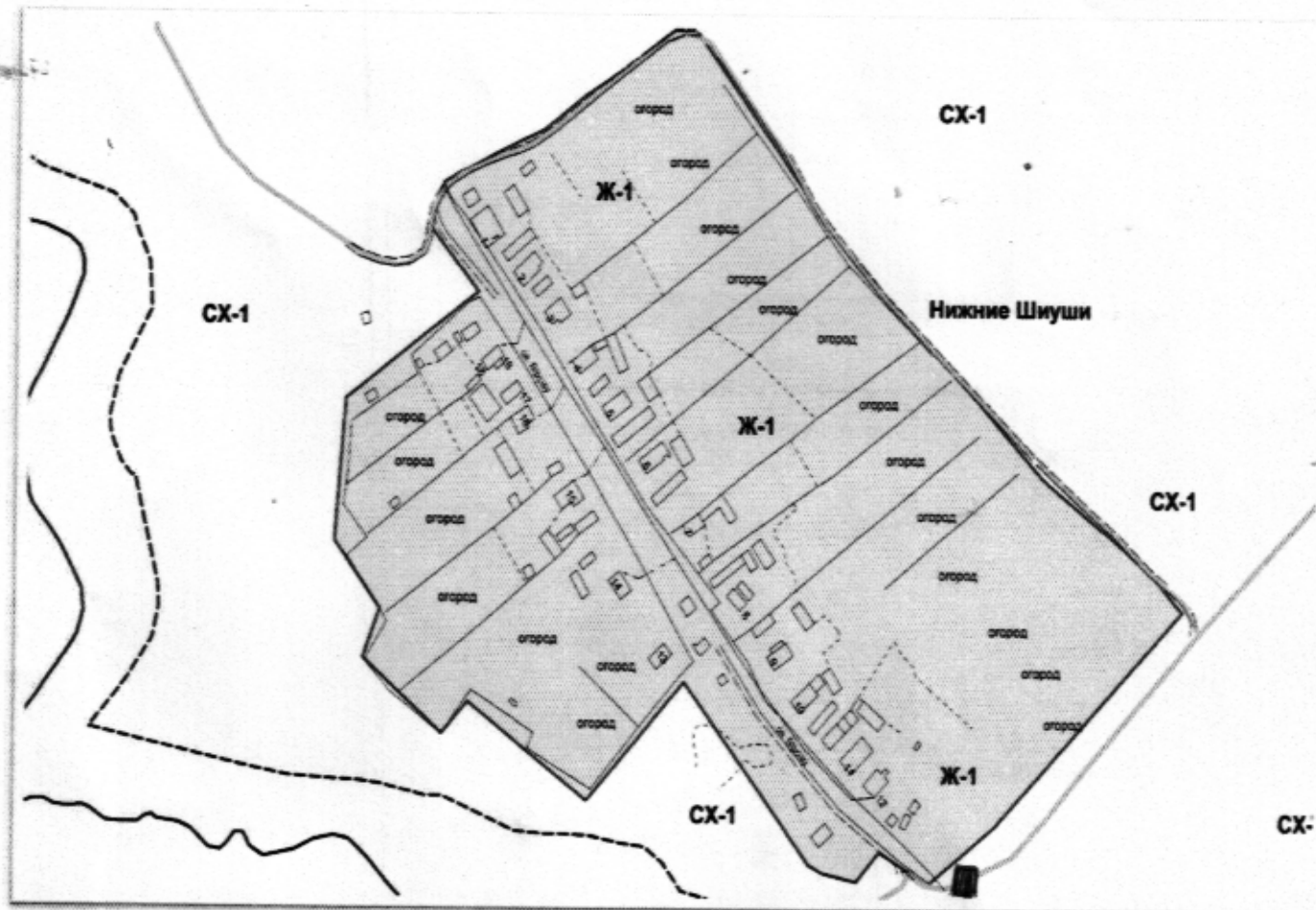
 санитарно-защитных зон


Наименование чертежа	Карта градостроительного зонирования д. Яныши Чувашско-Сорминского сельского поселения
Заказчик работ	Администрация Чувашско-Сорминского сельского поселения Аликовского района Чувашской Республики
Исполнитель	ИП Лекарев А.Н. кадастровый инженер Лекарев Анатолий Никитич
Дата	

*Глава Чувашско-Сорминского  
сельского поселения*  *В.В. Сормин*




**Карта градостроительного зонирования д. Нижние Шиуши Чувашско-Сорминского сельского поселения  
Аликовского района Чувашской Республики**




 - место компьютерной площадки


**Условные обозначения:**


Территориальные зоны:


 Ж-1 Зона застройки индивидуальными жилыми домами

 СХ-1 Зона сельскохозяйственных угодий

Границы:

 населенного пункта

 водоохранных зон рек и ручьев

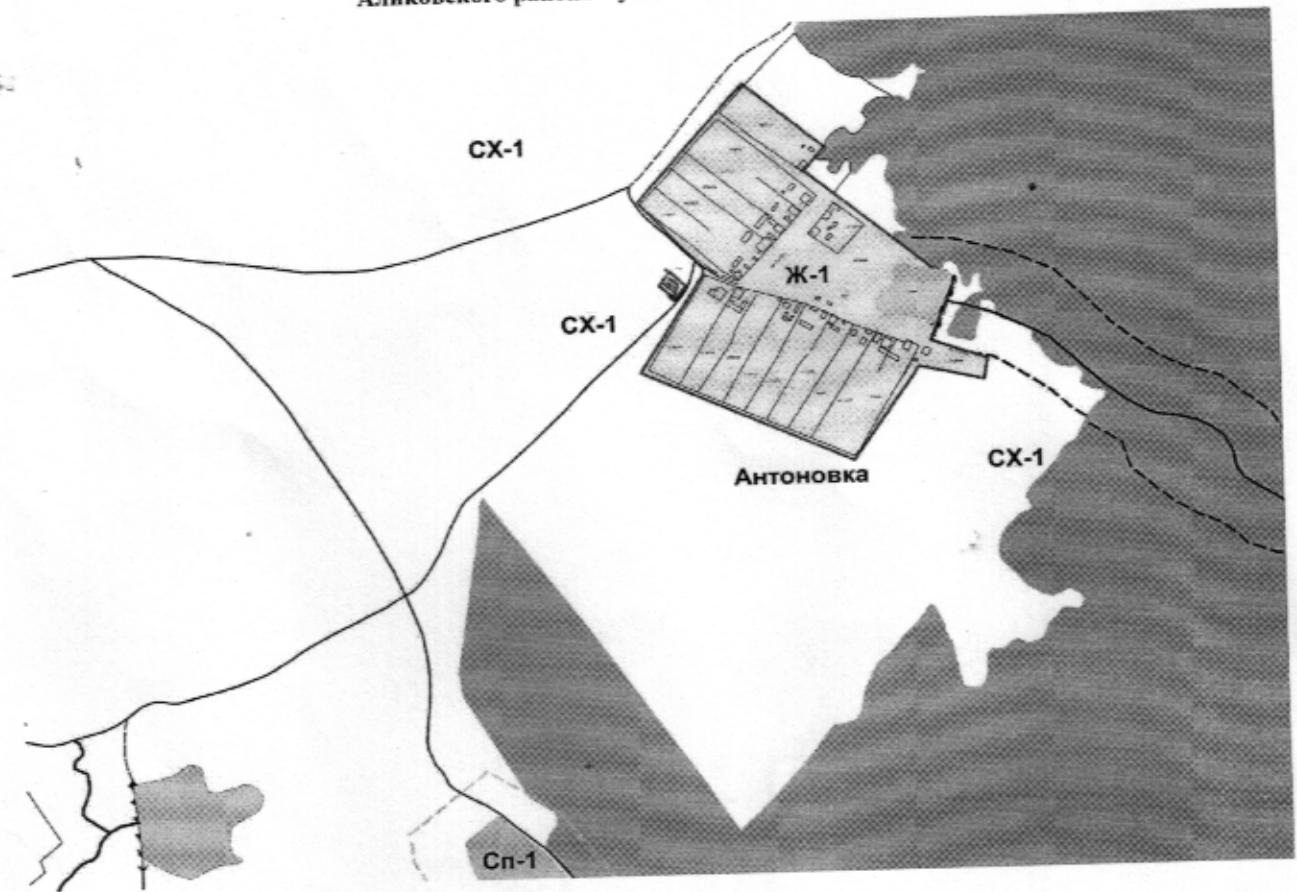
 санитарно-защитных зон


Наименование чертежа	Карта градостроительного зонирования д. Нижние Шиуши Чувашско-Сорминского сельского поселения
Заказчик работ	Администрация Чувашско-Сорминского сельского поселения Аликовского района Чувашской Республики
Исполнитель	ИП Лекарев А.Н. кадастровый инженер Лекарев Анатолий Никитич
Дата	

*Главе Сувлашско-Сорминского  
Сельского поселения С.Ф. В.Ю.Сормин*




Карта градостроительного зонирования выс. Антоновка Чувашско-Сорминского сельского поселения  
Аликовского района Чувашской Республики





 - место контейнерных площадок

Условные обозначения:

Территориальные зоны:

 Ж-1 Зона застройки индивидуальными жилыми домами

 СХ-1 Зона сельскохозяйственных угодий

 Сп-1 Зона размещения кладбищ

Границы:

— населенного пункта

- - - - - водоохранных зон рек и ручьев

- - - - - санитарно-защитных зон

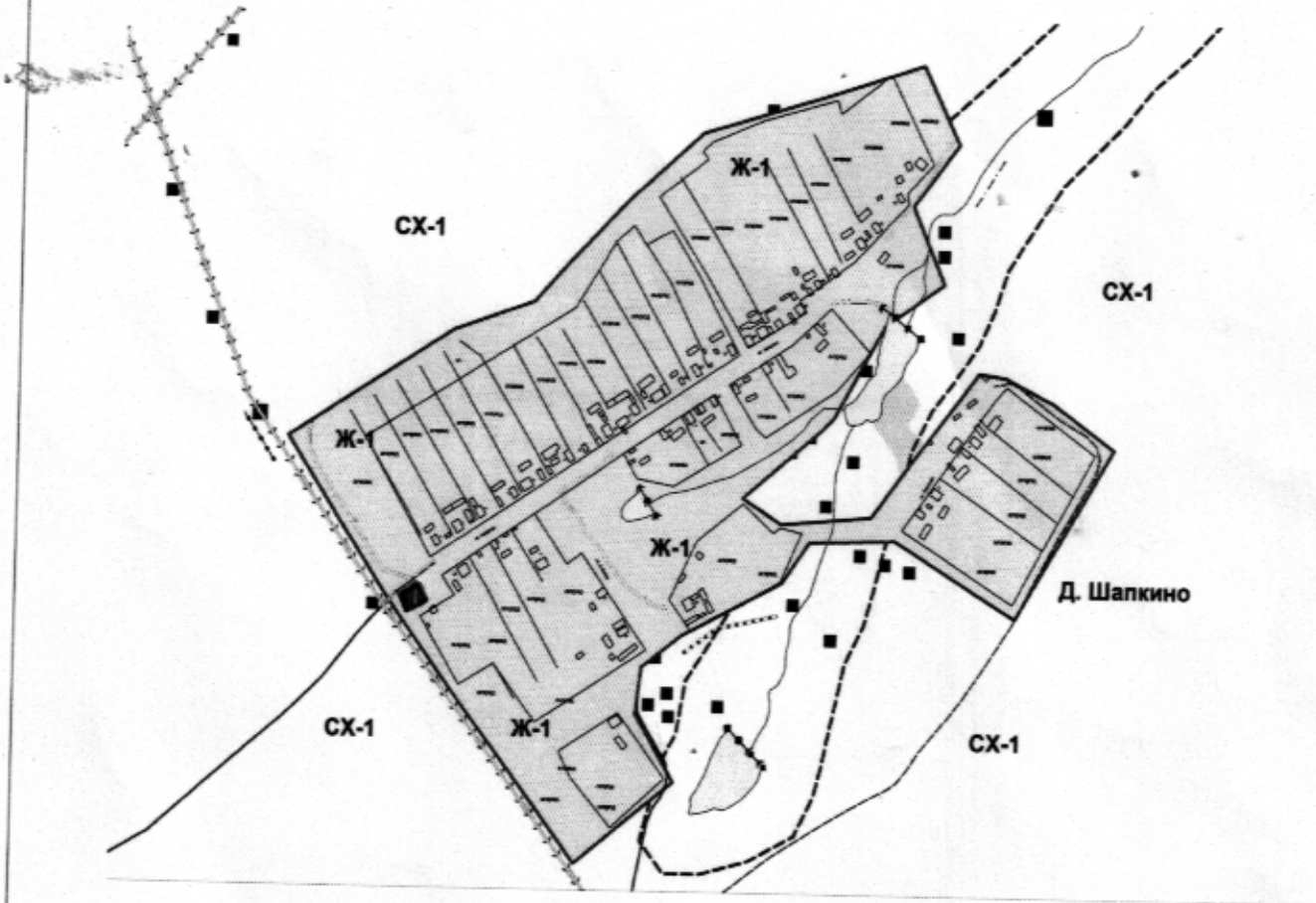
Наименование чертежа	Карта градостроительного зонирования выс. Антоновка Чувашско-Сорминского сельского поселения
Заказчик работ	Администрация Чувашско-Сорминского сельского поселения Аликовского района Чувашской Республики
Исполнитель	ИП Лекарев А.Н. кадастровый инженер Лекарев Анатолий Никитич
Дата	



Глава Чувашско-Сорминского сельского поселения А. В. Серожин

*с. Шупкино*

Карта градостроительного зонирования д. Шапкино Чувашско-Сорминского сельского поселения  
Аликовского района Чувашской Республики



*■ - место контейнерных площадок*

Условные обозначения:

Территориальные зоны:

Ж-1 Зона застройки индивидуальными жилыми домами

СХ-1 Зона сельскохозяйственных угодий

Границы:

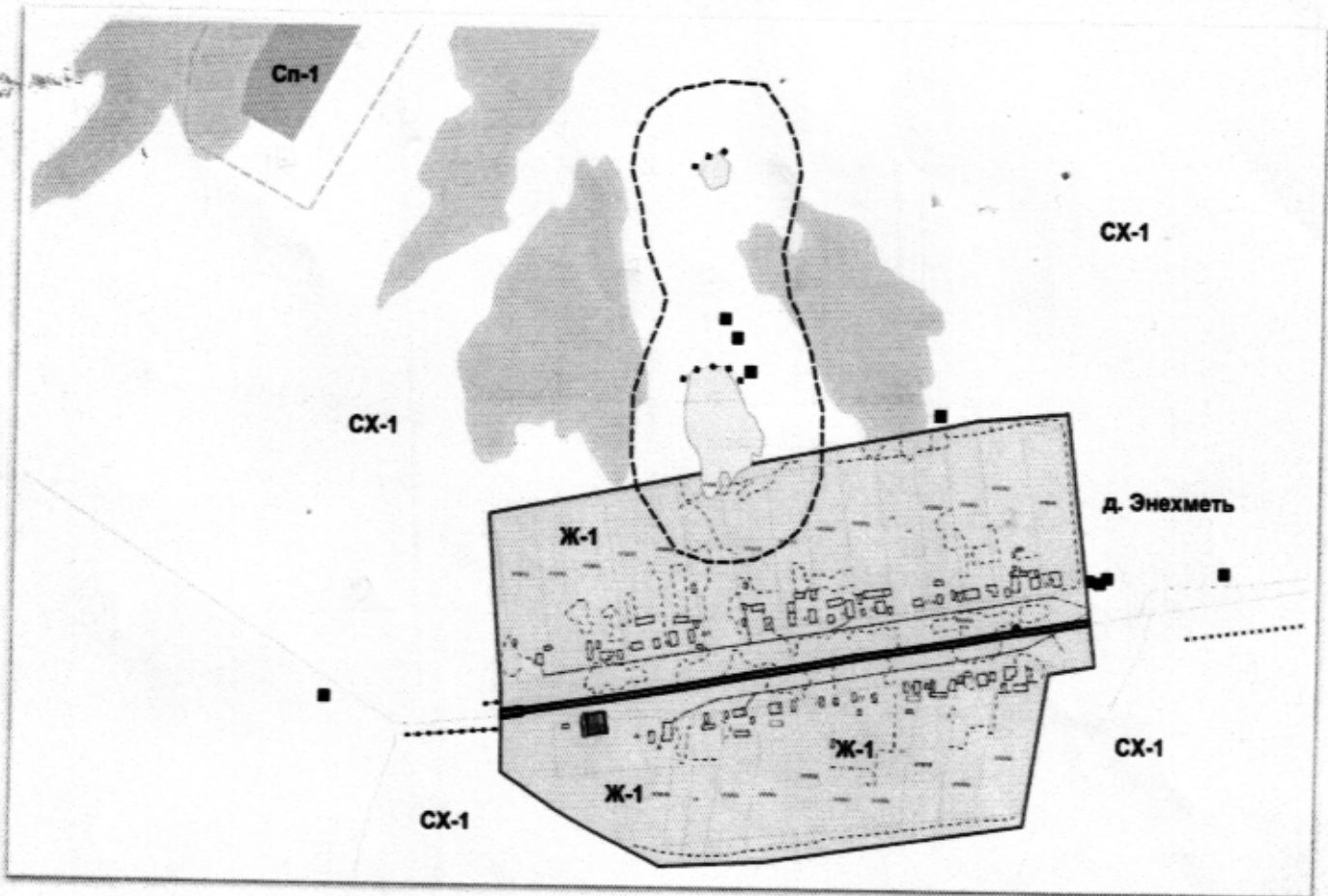
- населенного пункта
- водоохранных зон рек и ручьев
- санитарно-защитных зон

Наименование чертежа	Карта градостроительного зонирования д. Шапкино Чувашско-Сорминского сельского поселения
Заказчик работ	Администрация Чувашско-Сорминского сельского поселения Аликовского района Чувашской Республики
Исполнитель	ИП Лекарев А.Н.  кадастровый инженер Лекарев Анатолий Никитич
Дата	



*Губ. Серм. с/п  
А. В. Юсорокин*

**Карта градостроительного зонирования д. Энехметь Чувашико-Сорминского сельского поселения  
Аликовского района Чувашской Республики**



- место контейнерных площадок

**Условные обозначения:**

**Территориальные зоны:**

Ж-1 Зона застройки индивидуальными жилыми домами

СХ-1 Зона сельскохозяйственных угодий

Сп-1 Зона размещения кладбищ

**Границы:**

населенного пункта

водоохранных зон рек и ручьев

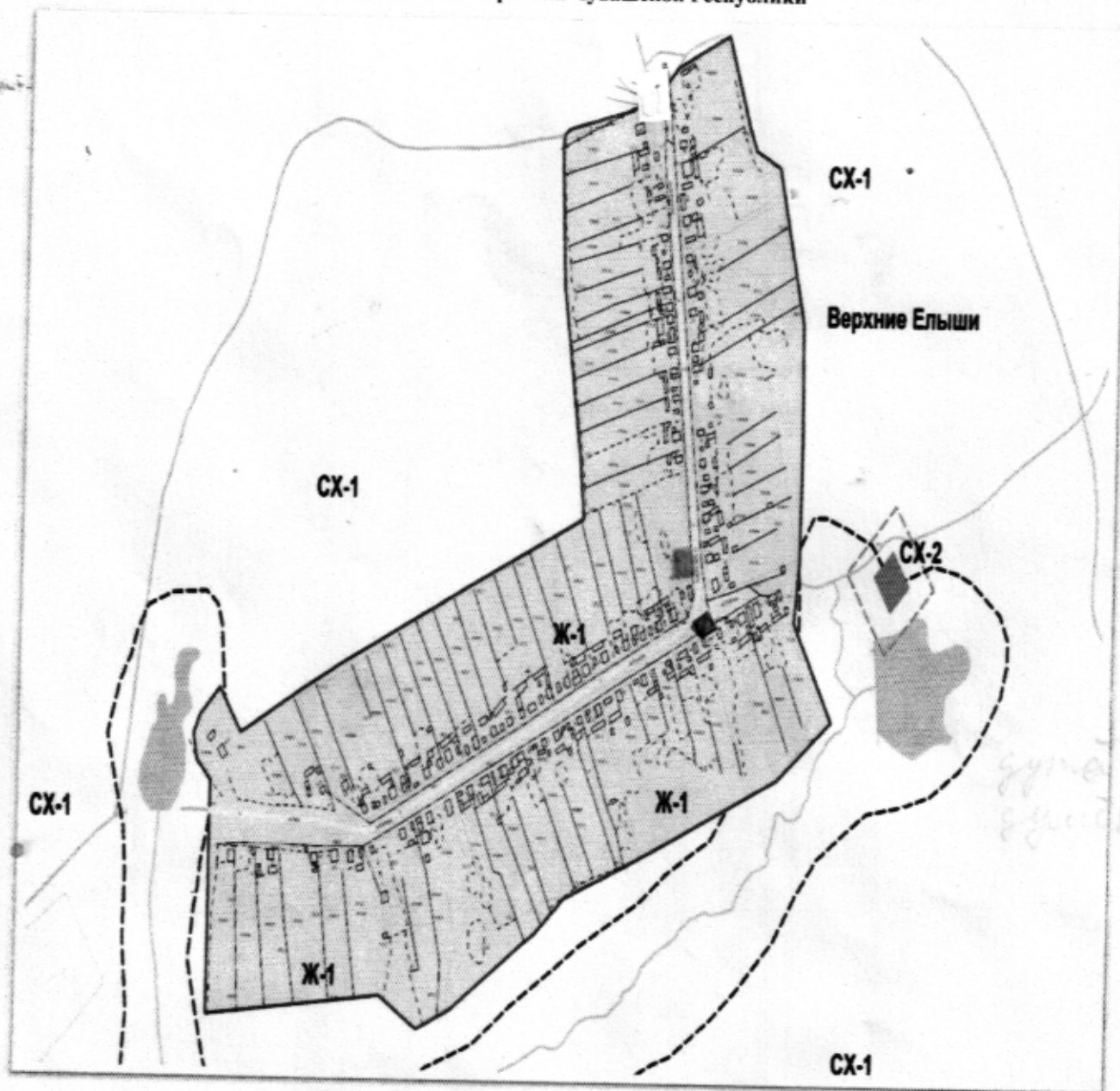
санитарно-защитных зон

Наименование чертежа	Карта градостроительного зонирования д. Энехметь Чувашико-Сорминского сельского поселения
Заказчик работ	Администрация Чувашико-Сорминского сельского поселения Аликовского района Чувашской Республики
Исполнитель	ИП Лекарев А.Н. кадастровый инженер Лекарев Анатолий Никитич
Дата	

*Глава Чувашико-Сорминского  
сельского поселения О. В. Воронин*



Карта градостроительного зонирования д. Верхние Елыши Чувашско-Сорминского сельского поселения  
Аликовского района Чувашской Республики



Условные обозначения:

Территориальные зоны:

Ж-1 Зона застройки индивидуальными жилыми домами

СХ-1 Зона сельскохозяйственных угодий

СХ-2 Зона объектов сельскохозяйственного назначения

Границы:

— населенного пункта

- - - - - водоохранных зон рек и ручьев

· · · · · санитарно-защитных зон

*▨ — место контейнерной площадки*

Наименование чертежа	Карта градостроительного зонирования д. Верхние Елыши Чувашско-Сорминского сельского поселения
Заказчик работ	Администрация Чувашско-Сорминского сельского поселения Аликовского района Чувашской Республики
Исполнитель	ИП Лекарев А.Н. кадастровый инженер Лекарев Анатолий Никитич
Дата	

*Глава Чувашско-Сорминского сельского поселения Ю. Ю. Сормин*

