

ОБЩЕСТВО С ОГРАНИЧЕННОЙ ОТВЕТСТВЕННОСТЬЮ
«БЮРО ТЕХНИЧЕСКОЙ ИНВЕНТАРИЗАЦИИ»
Ибресинского района Чувашской Республики»

Чувашская Республика
Ибресинский район

ИБРЕСИНСКОЕ
ГОРОДСКОЕ ПОСЕЛЕНИЕ

ГЕНЕРАЛЬНЫЙ ПЛАН
(корректировка)

Директор

О.В. Тимукова

Кадастровый инженер

А.В. Петров

Начальник отдела строительства
и развития общественной инфраструктуры

М.Д. Андреева

Ибреси, 2018 год

СОДЕРЖАНИЕ:

Предисловие	3
1. Краткая информация о сельском поселении	4
2. Перечень земельных участков расположенные на территория бывшего ОАО «Ибресинский лесокombинат» и ООО «Прогресс»	5

Приложения:

Сводная схема (основной чертеж) генерального плана (корректировка)	7
Выписки из ЕГРН	8
Выписки из ЕГРЮЛ.....	127

ПРЕДИСЛОВИЕ

Корректировка генерального плана выполнена на основании договора подряда № 80 от 14.05.18г., заключенного между администрацией Ибресинского городского поселения Ибресинского района Чувашской Республики и ООО «БТИ» Ибресинского района Чувашской Республики».

Корректируемый Генеральный план Ибресинского городского поселения Ибресинского района Чувашской Республики разработан ООО «БТИ» Ибресинского района Чувашской Республики» в 2018 году и утвержден решением собрания депутатов Ибресинского городского поселения от _____ г. № ____ Корректировка произведена в отношении сводной схемы (основного чертежа) генерального плана в связи с изменением зон территориального планирования. На территориях в которых меняются зоны ранее были расположены (ликвидированные на данный момент) предприятия ОАО «Ибресинский лесокombинат» и ООО «Прогресс». В настоящее время на этих земельных участках отсутствуют производственные предприятия и здания расположенные на этих территориях снесены либо выполняют другие функции не связанные с производством. В связи с этим было принято решение перевести территории бывших предприятий из производственных зон в жилые зоны.

При корректировке генерального плана использованы следующие материалы и документы:

1. Сводная схема (основной чертеж) генерального плана в масштабе 1:10000, выполненная на основе растровой карты Ибресинского городского поселения;

2. Цифровые топографические карты открытого опубликования от 3 декабря 2008г., создан ООО Научно-производственным аэрогеодезическим предприятием «Меридиан+», масштаб 10000;

3. Выписки из ЕГРН земельных участков расположенные на территории бывшего ОАО «Ибресинский лесокombинат» и ООО «Прогресс»;

4. Выписки из ЕГРЮЛ на ОАО «Ибресинский лесокombинат» и ООО «Прогресс».

5. Нормативные правовые акты:

Градостроительный кодекс Российской Федерации от 29.12.2004 № 190-ФЗ;

Земельный кодекс Российской Федерации от 25.10.2001 № 136-ФЗ;

Закон Чувашской Республики от 4 июня 2007 г. № 11 «О регулировании градостроительной деятельности в Чувашской Республике» (с изменениями от 23 сентября 2008 г., от 31 сентября 2009 г., 28 мая 2010 г., от 15 сентября 2011 г.);

«Методические рекомендации по разработке проектов генеральных планов поселений и городских округов» (утверждены приказом Минрегиона России от 13.11.2010 № 492);

Республиканские нормативы градостроительного проектирования «Градостроительство. Планировка и застройка городских округов и поселений Чувашской Республики», утвержденные постановлением Кабинета Министров Чувашской Республики от 07.02.2008 № 21;

санитарно-эпидемиологические правила и нормативы СанПиН 2.2.1/2.1.1.1200-03 «Санитарно-защитные зоны и санитарная квалификация предприятий, сооружений и иных объектов» (введены в действие постановлением Главного государственного санитарного врача РФ от 25.09.2007 № 74);

«Порядок включения земельных участков в границы населенных пунктов. Изменение границ населенных пунктов в порядке утверждения или изменений генерального плана», утвержденный Минстроем Чувашской республики (основной порядок действует с 01.01.2013).

Графические материалы генерального плана выполнены с использованием ПК АРГО 7.

1. Краткая информация о городском поселении

ПГТ. Ибреси находится в центральной части Ибресинского района. В Ибресях и по сей день проживают 7,5 тысячи человек, в основном чувашской национальности, трудоспособное население составляет 45,7%. Некоторое сокращение доли детского населения, в последние годы, приостановилось, что дает надежду выровнять население к 2020 г на уровне 2008 г.

В области образования: работают две средние школы и школа-интернат, в области здравоохранения: детские сады, больница, врачебные фельдшерские пункты, в области культуры: этнографический музей, картинная галерея, библиотеки, действует храм и т.д.

По территории поселения проходит железная дорога Ульяновск-Казань, а также автомобильные дороги в направлении на Вурнары и на Канаш. Подробные характеристики транспортных артерий приведены в разделах настоящей записки.

В границах городского поселения есть около 36 км внутрипоселковых дорог, в основном с твердым покрытием и с элементами благоустройства и озеленения. В тоже время практически отсутствует система отвода поверхностных вод вдоль дорог, что затрудняет передвижение в период обильных дождей, весенней и осенней «распутицы».

Многоквартирная застройка в 2-4 этажа выполнена, в основном, в советский период и представляет из себя кирпичные и полносборные жилые дома, обеспеченные водопроводом, канализацией, отоплением, газоснабжением, связью и элементами компьютерного обеспечения, без мусоропроводов.

Комплекс первичного обслуживания населения в многоквартирной застройке обеспечен внутри микрорайонов, встроенными помещениями в первых этажах, детскими площадками и школьными игровыми местами оборудованными в пределах застройки.

Рекреационные возможности, особенно в летний период, позволяют населению Ибреси воспользоваться близлежащими лесами, реками и озерами, из которых 907 га определены лесхозом, как непосредственное рекреационное место для жителей Ибреси.

Эти места имеют стихийное обустройство и требуют систематизации и приведения их к нормативным потребностям на расчетный срок.

2. Перечень земельных участков расположенные на территориях:

1) Кадастровые номера земельных участок под территорией бывшего
ОАО «Ибресинский лесокombинат»:

- 21:10:160122:67;
- 21:10:160122:68;
- 21:10:160122:69;
- 21:10:160122:70;
- 21:10:160122:71;
- 21:10:160122:72;
- 21:10:160122:73;
- 21:10:160122:74;
- 21:10:160122:75;
- 21:10:160122:77;
- 21:10:160122:78;
- 21:10:160122:80;
- 21:10:160122:81;
- 21:10:160122:82;
- 21:10:160122:83;
- 21:10:160122:91;
- 21:10:160122:92;
- 21:10:160122:102;
- 21:10:160122:103;

2) Кадастровые номера земельных участков под территорией бывшего
ООО «Прогресс»:

- 21:10:160202:29;
- 21:10:160202:31;
- 21:10:160202:46;
- 21:10:160202:65;
- 21:10:160202:66;

Выписка из Единого государственного реестра недвижимости об объекте недвижимости

Сведения о характеристиках объекта недвижимости

На основании запроса от 14.05.2018 г., поступившего на рассмотрение 16.05.2018 г., сообщаем, что согласно записям Единого государственного реестра недвижимости:

Земельный участок			
(вид объекта недвижимости)			
Лист № _____	Раздела 1	Всего листов раздела 1 : _____	Всего разделов: _____
16.05.2018 № 99/2018/97342525			
Кадастровый номер:		21:10:160122:67	

Номер кадастрового квартала:	21:10:160122
Дата присвоения кадастрового номера:	25.12.2012
Ранее присвоенный государственный учетный номер:	данные отсутствуют
Адрес:	Чувашская Республика - Чувашия, р-н Ибресинский, пгт Ибреси, ул Леспромхозная, д 1 а
Площадь:	2786 +/- 18 кв. м
Кадастровая стоимость, руб.:	778046.22
Кадастровые номера расположенных в пределах земельного участка объектов недвижимости:	данные отсутствуют
Кадастровые номера объектов недвижимости, из которых образован объект недвижимости:	21:10:160122:55
Кадастровые номера образованных объектов недвижимости:	данные отсутствуют
Сведения о включении объекта недвижимости в состав предприятия как имущественного комплекса:	

Государственный регистратор		ФГИС ЕГРН
полное наименование должности	подпись	инициалы, фамилия

М.П.

Сведения о характеристиках объекта недвижимости

Земельный участок		
(вид объекта недвижимости)		
Лист № ____ Раздела 1	Всего листов раздела 1 : ____	Всего разделов: ____
Всего листов выписки: ____		
16.05.2018 № 99/2018/97342525		
Кадастровый номер:		21:10:160122:67
Категория земель:	Земли населённых пунктов	
Виды разрешенного использования:	Для производственно-технических нужд	
Сведения о кадастровом инженере:	Михайлова Татьяна Витальевна №21-10-19, ООО "Рубикон"	
Сведения о лесах, водных объектах и об иных природных объектах, расположенных в пределах земельного участка:	данные отсутствуют	
Сведения о том, что земельный участок полностью или частично расположен в границах зоны с особыми условиями использования территории или территории объекта культурного наследия	данные отсутствуют	
Сведения о том, что земельный участок расположен в границах особой экономической зоны, территории опережающего социально-экономического развития, зоны территориального развития в Российской Федерации, игровой зоны:	данные отсутствуют	
Сведения о том, что земельный участок расположен в границах особо охраняемой природной территории, охотничьих угодий, лесничеств, лесопарков:	данные отсутствуют	
Сведения о результатах проведения государственного земельного надзора:	данные отсутствуют	
Сведения о расположении земельного участка в границах территории, в отношении которой утвержден проект межевания территории:	данные отсутствуют	
Государственный регистратор		ФГИС ЕГРН
полное наименование должности	подпись	инициалы, фамилия

М.П.

Сведения о характеристиках объекта недвижимости

Земельный участок		
(вид объекта недвижимости)		
Лист № ____ Раздела 1	Всего листов раздела 1 : ____	Всего разделов: ____
Всего листов выписки: ____		
16.05.2018 № 99/2018/97342525		
Кадастровый номер:		21:10:160122:67
Условный номер земельного участка:	данные отсутствуют	
Сведения о принятии акта и (или) заключении договора, предусматривающих предоставление в соответствии с земельным законодательством исполнительным органом государственной власти или органом местного самоуправления находящегося в государственной или муниципальной собственности земельного участка для строительства наемного дома социального использования или наемного дома коммерческого использования:	данные отсутствуют	
Сведения о том, что земельный участок или земельные участки образованы на основании решения об изъятии земельного участка и (или) расположенного на нем объекта недвижимости для государственных или муниципальных нужд:	данные отсутствуют	
Сведения о том, что земельный участок образован из земель или земельного участка, государственная собственность на которые не разграничена:	данные отсутствуют	
Сведения о наличии земельного спора о местоположении границ земельных участков:	данные отсутствуют	
Статус записи об объекте недвижимости:	Сведения об объекте недвижимости имеют статус "актуальные"	
Особые отметки:	Для данного земельного участка обеспечен доступ посредством земельного участка (земельных участков) с кадастровым номером (кадастровыми номерами) земли общего пользования. Сведения о видах разрешенного использования имеют статус «Актуальные незасвидетельствованные». Право (ограничение права, обременение объекта недвижимости) зарегистрировано на данный объект недвижимости с видами разрешенного использования «Для иных видов жилой застройки».	
Получатель выписки:	Петров Анатолий Владимирович	
Государственный регистратор		ФГИС ЕГРН
полное наименование должности	подпись	инициалы, фамилия

М.П.

Выписка из Единого государственного реестра недвижимости об объекте недвижимости
Сведения о зарегистрированных правах

Земельный участок	
<small>(вид объекта недвижимости)</small>	
Лист № ____ Раздела 2	Всего листов раздела 2 : ____
Всего разделов: ____	
Всего листов выписки: ____	
16.05.2018 № 99/2018/97342525	
Кадастровый номер:	21:10:160122:67
1. Правообладатель (правообладатели):	1.1. Алимов Нюрхайдар Расикович
2. Вид, номер и дата государственной регистрации права:	2.1. Собственность, № 21-21-14/008/2013-203 от 13.06.2013
3. Ограничение прав и обременение объекта недвижимости:	не зарегистрировано
4. Договоры участия в долевом строительстве:	данные отсутствуют
5. Заявленные в судебном порядке права требования:	данные отсутствуют
6. Сведения о возражении в отношении зарегистрированного права:	данные отсутствуют
7. Сведения о наличии решения об изъятии объекта недвижимости для государственных и муниципальных нужд:	данные отсутствуют
8. Сведения о невозможности государственной регистрации без личного участия правообладателя или его законного представителя:	
9. Правопритязания и сведения о наличии поступивших, но не рассмотренных заявлений о проведении государственной регистрации права (перехода, прекращения права), ограничения права или обременения объекта недвижимости, сделки в отношении объекта недвижимости:	данные отсутствуют
10. Сведения об осуществлении государственной регистрации сделки, права, ограничения права без необходимого в силу закона согласия третьего лица, органа:	данные отсутствуют
11. Сведения о невозможности государственной регистрации перехода, прекращения, ограничения права на земельный участок из земель сельскохозяйственного назначения:	
Государственный регистратор	
полное наименование должности	подпись
	ФГИС ЕГРН
	инициалы, фамилия

М.П.

Выписка из Единого государственного реестра недвижимости об объекте недвижимости
Описание местоположения земельного участка

Земельный участок			
(вид объекта недвижимости)			
Лист № ___	Раздела 3	Всего листов раздела 3 : ___	Всего разделов: ___
16.05.2018 № 99/2018/97342525		Всего листов выписки: ___	
Кадастровый номер:		21:10:160122:67	

План (чертеж, схема) земельного участка			
			
Масштаб 1: данные отсутствуют	Условные обозначения:		

Государственный регистратор		ФГИС ЕГРН
полное наименование должности	подпись	инициалы, фамилия

М.П.

Выписка из Единого государственного реестра недвижимости об объекте недвижимости
Описание местоположения земельного участка

Земельный участок			
(вид объекта недвижимости)			
Лист №	Раздела 3.1	Всего листов раздела 3.1 :	Всего разделов: _____
16.05.2018		№ 99/2018/97342525	
Кадастровый номер:		21:10:160122:67	

Описание местоположения границ земельного участка							
Номер п/п	Номер точки		Дирекционный угол	Горизонтальное проложение, м	Описание закрепления на местности	Кадастровые номера смежных участков	Особые отметки
	начальная	конечная					
1	2	3	4	5	6	7	8
1	1	2	данные отсутствуют	данные отсутствуют	данные отсутствуют	данные отсутствуют	данные отсутствуют
2	2	3	данные отсутствуют	данные отсутствуют	данные отсутствуют	данные отсутствуют	данные отсутствуют
3	3	4	данные отсутствуют	данные отсутствуют	данные отсутствуют	данные отсутствуют	данные отсутствуют
4	4	1	данные отсутствуют	данные отсутствуют	данные отсутствуют	данные отсутствуют	данные отсутствуют

Государственный регистратор		ФГИС ЕГРН
полное наименование должности	подпись	инициалы, фамилия

М.П.

Выписка из Единого государственного реестра недвижимости об объекте недвижимости
Описание местоположения земельного участка

Земельный участок			
(вид объекта недвижимости)			
Лист №	Раздела 3.2	Всего листов раздела 3.2 :	Всего разделов: _____
16.05.2018 № 99/2018/97342525		Всего листов выписки: _____	
Кадастровый номер:		21:10:160122:67	

Сведения о характерных точках границы земельного участка				
Система координат				
Зона №				
Номер точки	Координаты		Описание закрепления на местности	Средняя квадратическая погрешность определения координат характерных точек границ земельного участка, м
	X	Y		
1	2	3	4	5
1	315893.46	1217344.67	данные отсутствуют	0.1
2	315857.46	1217404.85	данные отсутствуют	0.1
3	315824.09	1217383.89	данные отсутствуют	0.1
4	315859.82	1217323.2	данные отсутствуют	0.1

Государственный регистратор		ФГИС ЕГРН
полное наименование должности	подпись	инициалы, фамилия

М.П.

Выписка из Единого государственного реестра недвижимости об объекте недвижимости

Сведения о характеристиках объекта недвижимости

На основании запроса от 14.05.2018 г., поступившего на рассмотрение 16.05.2018 г., сообщаем, что согласно записям Единого государственного реестра недвижимости:

Земельный участок			
(вид объекта недвижимости)			
Лист № _____	Раздела 1	Всего листов раздела 1 : _____	Всего разделов: _____
16.05.2018 № 99/2018/97360959		Всего листов выписки: _____	
Кадастровый номер:		21:10:160122:68	

Номер кадастрового квартала:	21:10:160122
Дата присвоения кадастрового номера:	25.12.2012
Ранее присвоенный государственный учетный номер:	данные отсутствуют
Адрес:	Чувашская Республика - Чувашия, р-н Ибресинский, пгт Ибреси, ул Леспромхозная, д 1 а
Площадь:	4180 +/- 23 кв. м
Кадастровая стоимость, руб.:	1167348.6
Кадастровые номера расположенных в пределах земельного участка объектов недвижимости:	данные отсутствуют
Кадастровые номера объектов недвижимости, из которых образован объект недвижимости:	21:10:160122:55
Кадастровые номера образованных объектов недвижимости:	данные отсутствуют
Сведения о включении объекта недвижимости в состав предприятия как имущественного комплекса:	

Государственный регистратор		ФГИС ЕГРН
полное наименование должности	подпись	инициалы, фамилия

М.П.

Сведения о характеристиках объекта недвижимости

Земельный участок		
(вид объекта недвижимости)		
Лист № ____ Раздела 1	Всего листов раздела 1 : ____	Всего разделов: ____
Всего листов выписки: ____		
16.05.2018 № 99/2018/97360959		
Кадастровый номер:		21:10:160122:68
Категория земель:	Земли населённых пунктов	
Виды разрешенного использования:	Для производственно-технических нужд	
Сведения о кадастровом инженере:	Михайлова Татьяна Витальевна №21-10-19, ООО "Рубикон"	
Сведения о лесах, водных объектах и об иных природных объектах, расположенных в пределах земельного участка:	данные отсутствуют	
Сведения о том, что земельный участок полностью или частично расположен в границах зоны с особыми условиями использования территории или территории объекта культурного наследия	данные отсутствуют	
Сведения о том, что земельный участок расположен в границах особой экономической зоны, территории опережающего социально-экономического развития, зоны территориального развития в Российской Федерации, игровой зоны:	данные отсутствуют	
Сведения о том, что земельный участок расположен в границах особо охраняемой природной территории, охотничьих угодий, лесничеств, лесопарков:	данные отсутствуют	
Сведения о результатах проведения государственного земельного надзора:	данные отсутствуют	
Сведения о расположении земельного участка в границах территории, в отношении которой утвержден проект межевания территории:	данные отсутствуют	
Государственный регистратор		ФГИС ЕГРН
полное наименование должности	подпись	инициалы, фамилия

М.П.

Сведения о характеристиках объекта недвижимости

Земельный участок		
(вид объекта недвижимости)		
Лист № ____ Раздела 1	Всего листов раздела 1 : ____	Всего разделов: ____
Всего листов выписки: ____		
16.05.2018 № 99/2018/97360959		
Кадастровый номер:		21:10:160122:68
Условный номер земельного участка:	данные отсутствуют	
Сведения о принятии акта и (или) заключении договора, предусматривающих предоставление в соответствии с земельным законодательством исполнительным органом государственной власти или органом местного самоуправления находящегося в государственной или муниципальной собственности земельного участка для строительства наемного дома социального использования или наемного дома коммерческого использования:	данные отсутствуют	
Сведения о том, что земельный участок или земельные участки образованы на основании решения об изъятии земельного участка и (или) расположенного на нем объекта недвижимости для государственных или муниципальных нужд:	данные отсутствуют	
Сведения о том, что земельный участок образован из земель или земельного участка, государственная собственность на которые не разграничена:	данные отсутствуют	
Сведения о наличии земельного спора о местоположении границ земельных участков:	данные отсутствуют	
Статус записи об объекте недвижимости:	Сведения об объекте недвижимости имеют статус "актуальные"	
Особые отметки:	Для данного земельного участка обеспечен доступ посредством земельного участка (земельных участков) с кадастровым номером (кадастровыми номерами) земли общего пользования. Сведения о видах разрешенного использования имеют статус «Актуальные незасвидетельствованные». Право (ограничение права, обременение объекта недвижимости) зарегистрировано на данный объект недвижимости с видами разрешенного использования «Для иных видов жилой застройки».	
Получатель выписки:	Петров Анатолий Владимирович	
Государственный регистратор		ФГИС ЕГРН
полное наименование должности	подпись	инициалы, фамилия

М.П.

Выписка из Единого государственного реестра недвижимости об объекте недвижимости
Сведения о зарегистрированных правах

Земельный участок		<small>(вид объекта недвижимости)</small>	
Лист № ____ Раздела 2	Всего листов раздела 2 : ____	Всего разделов: ____	Всего листов выписки: ____
16.05.2018 № 99/2018/97360959			
Кадастровый номер:		21:10:160122:68	
1.	Правообладатель (правообладатели):	1.1.	Алимов Нюрхайдар Расикович
2.	Вид, номер и дата государственной регистрации права:	2.1.	Собственность, № 21-21-14/008/2013-205 от 13.06.2013
3.	Ограничение прав и обременение объекта недвижимости:	не зарегистрировано	
4.	Договоры участия в долевом строительстве:	данные отсутствуют	
5.	Заявленные в судебном порядке права требования:	данные отсутствуют	
6.	Сведения о возражении в отношении зарегистрированного права:	данные отсутствуют	
7.	Сведения о наличии решения об изъятии объекта недвижимости для государственных и муниципальных нужд:	данные отсутствуют	
8.	Сведения о невозможности государственной регистрации без личного участия правообладателя или его законного представителя:		
9.	Правопритязания и сведения о наличии поступивших, но не рассмотренных заявлений о проведении государственной регистрации права (перехода, прекращения права), ограничения права или обременения объекта недвижимости, сделки в отношении объекта недвижимости:	данные отсутствуют	
10.	Сведения об осуществлении государственной регистрации сделки, права, ограничения права без необходимого в силу закона согласия третьего лица, органа:	данные отсутствуют	
11.	Сведения о невозможности государственной регистрации перехода, прекращения, ограничения права на земельный участок из земель сельскохозяйственного назначения:		
Государственный регистратор		ФГИС ЕГРН	
полное наименование должности		подпись	
		инициалы, фамилия	

М.П.

Выписка из Единого государственного реестра недвижимости об объекте недвижимости
Описание местоположения земельного участка

Земельный участок			
(вид объекта недвижимости)			
Лист № ___	Раздела 3	Всего листов раздела 3 : ___	Всего разделов: ___
16.05.2018 № 99/2018/97360959		Всего листов выписки: ___	
Кадастровый номер:		21:10:160122:68	

План (чертеж, схема) земельного участка			
			
Масштаб 1: данные отсутствуют	Условные обозначения:		

Государственный регистратор		ФГИС ЕГРН
полное наименование должности	подпись	инициалы, фамилия

М.П.

Выписка из Единого государственного реестра недвижимости об объекте недвижимости
Описание местоположения земельного участка

Земельный участок			
(вид объекта недвижимости)			
Лист №	Раздела 3.1	Всего листов раздела 3.1 :	Всего разделов: _____
16.05.2018 № 99/2018/97360959		Всего листов выписки: _____	
Кадастровый номер:		21:10:160122:68	

Описание местоположения границ земельного участка							
Номер п/п	Номер точки		Дирекционный угол	Горизонтальное проложение, м	Описание закрепления на местности	Кадастровые номера смежных участков	Особые отметки
	начальная	конечная					
1	2	3	4	5	6	7	8
1	1	2	данные отсутствуют	данные отсутствуют	данные отсутствуют	данные отсутствуют	данные отсутствуют
2	2	3	данные отсутствуют	данные отсутствуют	данные отсутствуют	данные отсутствуют	данные отсутствуют
3	3	4	данные отсутствуют	данные отсутствуют	данные отсутствуют	данные отсутствуют	данные отсутствуют
4	4	5	данные отсутствуют	данные отсутствуют	данные отсутствуют	данные отсутствуют	данные отсутствуют
5	5	6	данные отсутствуют	данные отсутствуют	данные отсутствуют	данные отсутствуют	данные отсутствуют
6	6	7	данные отсутствуют	данные отсутствуют	данные отсутствуют	данные отсутствуют	данные отсутствуют
7	7	1	данные отсутствуют	данные отсутствуют	данные отсутствуют	данные отсутствуют	данные отсутствуют

Государственный регистратор		ФГИС ЕГРН
полное наименование должности	подпись	инициалы, фамилия

М.П.

Выписка из Единого государственного реестра недвижимости об объекте недвижимости
Описание местоположения земельного участка

Земельный участок			
(вид объекта недвижимости)			
Лист №	Раздела 3.2	Всего листов раздела 3.2 :	Всего разделов: _____
16.05.2018 № 99/2018/97360959		Всего листов выписки: _____	
Кадастровый номер:		21:10:160122:68	

Сведения о характерных точках границы земельного участка				
Система координат				
Зона №				
Номер точки	Координаты		Описание закрепления на местности	Средняя квадратическая погрешность определения координат характерных точек границ земельного участка, м
	X	Y		
1	2	3	4	5
1	315972.74	1217340.98	данные отсутствуют	0.1
2	315950.31	1217373.77	данные отсутствуют	0.1
3	316054	1217429.49	данные отсутствуют	0.1
4	316068.98	1217415.73	данные отсутствуют	0.1
5	316036.57	1217386.23	данные отсутствуют	0.1
6	316041.36	1217377.22	данные отсутствуют	0.1
7	315998.92	1217353.99	данные отсутствуют	0.1

Государственный регистратор		ФГИС ЕГРН
полное наименование должности	подпись	инициалы, фамилия

М.П.

Выписка из Единого государственного реестра недвижимости об объекте недвижимости

Сведения о характеристиках объекта недвижимости

На основании запроса от 14.05.2018 г., поступившего на рассмотрение 16.05.2018 г., сообщаем, что согласно записям Единого государственного реестра недвижимости:

Земельный участок			
(вид объекта недвижимости)			
Лист № _____	Раздела 1	Всего листов раздела 1 : _____	Всего разделов: _____
16.05.2018 № 99/2018/97381535		Всего листов выписки: _____	
Кадастровый номер:		21:10:160122:69	

Номер кадастрового квартала:	21:10:160122
Дата присвоения кадастрового номера:	25.12.2012
Ранее присвоенный государственный учетный номер:	данные отсутствуют
Адрес:	Чувашская Республика - Чувашия, р-н Ибресинский, пгт Ибреси, ул Леспромхозная, д 1 а
Площадь:	1124 +/- 12 кв. м
Кадастровая стоимость, руб.:	313899.48
Кадастровые номера расположенных в пределах земельного участка объектов недвижимости:	данные отсутствуют
Кадастровые номера объектов недвижимости, из которых образован объект недвижимости:	21:10:160122:55
Кадастровые номера образованных объектов недвижимости:	данные отсутствуют
Сведения о включении объекта недвижимости в состав предприятия как имущественного комплекса:	

Государственный регистратор		ФГИС ЕГРН
полное наименование должности	подпись	инициалы, фамилия

М.П.

Сведения о характеристиках объекта недвижимости

Земельный участок		
(вид объекта недвижимости)		
Лист № ____ Раздела 1	Всего листов раздела 1 : ____	Всего разделов: ____
Всего листов выписки: ____		
16.05.2018 № 99/2018/97381535		
Кадастровый номер:		21:10:160122:69
Категория земель:	Земли населённых пунктов	
Виды разрешенного использования:	Для производственно-технических нужд	
Сведения о кадастровом инженере:	Михайлова Татьяна Витальевна №21-10-19, ООО "Рубикон"	
Сведения о лесах, водных объектах и об иных природных объектах, расположенных в пределах земельного участка:	данные отсутствуют	
Сведения о том, что земельный участок полностью или частично расположен в границах зоны с особыми условиями использования территории или территории объекта культурного наследия	данные отсутствуют	
Сведения о том, что земельный участок расположен в границах особой экономической зоны, территории опережающего социально-экономического развития, зоны территориального развития в Российской Федерации, игровой зоны:	данные отсутствуют	
Сведения о том, что земельный участок расположен в границах особо охраняемой природной территории, охотничьих угодий, лесничеств, лесопарков:	данные отсутствуют	
Сведения о результатах проведения государственного земельного надзора:	данные отсутствуют	
Сведения о расположении земельного участка в границах территории, в отношении которой утвержден проект межевания территории:	данные отсутствуют	
Государственный регистратор		ФГИС ЕГРН
полное наименование должности	подпись	инициалы, фамилия

М.П.

Сведения о характеристиках объекта недвижимости

Земельный участок		
(вид объекта недвижимости)		
Лист № ____ Раздела 1	Всего листов раздела 1 : ____	Всего разделов: ____
Всего листов выписки: ____		
16.05.2018 № 99/2018/97381535		
Кадастровый номер:		21:10:160122:69
Условный номер земельного участка:	данные отсутствуют	
Сведения о принятии акта и (или) заключении договора, предусматривающих предоставление в соответствии с земельным законодательством исполнительным органом государственной власти или органом местного самоуправления находящегося в государственной или муниципальной собственности земельного участка для строительства наемного дома социального использования или наемного дома коммерческого использования:	данные отсутствуют	
Сведения о том, что земельный участок или земельные участки образованы на основании решения об изъятии земельного участка и (или) расположенного на нем объекта недвижимости для государственных или муниципальных нужд:	данные отсутствуют	
Сведения о том, что земельный участок образован из земель или земельного участка, государственная собственность на которые не разграничена:	данные отсутствуют	
Сведения о наличии земельного спора о местоположении границ земельных участков:	данные отсутствуют	
Статус записи об объекте недвижимости:	Сведения об объекте недвижимости имеют статус "актуальные"	
Особые отметки:	Для данного земельного участка обеспечен доступ посредством земельного участка (земельных участков) с кадастровым номером (кадастровыми номерами) земли общего пользования. Сведения о видах разрешенного использования имеют статус «Актуальные незасвидетельствованные». Право (ограничение права, обременение объекта недвижимости) зарегистрировано на данный объект недвижимости с видами разрешенного использования «Для иных видов жилой застройки».	
Получатель выписки:	Петров Анатолий Владимирович	
Государственный регистратор		ФГИС ЕГРН
полное наименование должности	подпись	инициалы, фамилия

М.П.

Выписка из Единого государственного реестра недвижимости об объекте недвижимости
Сведения о зарегистрированных правах

Земельный участок		<small>(вид объекта недвижимости)</small>	
Лист № ____ Раздела 2	Всего листов раздела 2 : ____	Всего разделов: ____	Всего листов выписки: ____
16.05.2018 № 99/2018/97381535			
Кадастровый номер:		21:10:160122:69	
1.	Правообладатель (правообладатели):	1.1.	Алимов Нюрхайдар Расикович
2.	Вид, номер и дата государственной регистрации права:	2.1.	Собственность, № 21-21-14/008/2013-207 от 13.06.2013
3.	Ограничение прав и обременение объекта недвижимости:	не зарегистрировано	
4.	Договоры участия в долевом строительстве:	данные отсутствуют	
5.	Заявленные в судебном порядке права требования:	данные отсутствуют	
6.	Сведения о возражении в отношении зарегистрированного права:	данные отсутствуют	
7.	Сведения о наличии решения об изъятии объекта недвижимости для государственных и муниципальных нужд:	данные отсутствуют	
8.	Сведения о невозможности государственной регистрации без личного участия правообладателя или его законного представителя:		
9.	Правопритязания и сведения о наличии поступивших, но не рассмотренных заявлений о проведении государственной регистрации права (перехода, прекращения права), ограничения права или обременения объекта недвижимости, сделки в отношении объекта недвижимости:	данные отсутствуют	
10.	Сведения об осуществлении государственной регистрации сделки, права, ограничения права без необходимого в силу закона согласия третьего лица, органа:	данные отсутствуют	
11.	Сведения о невозможности государственной регистрации перехода, прекращения, ограничения права на земельный участок из земель сельскохозяйственного назначения:		
Государственный регистратор		ФГИС ЕГРН	
полное наименование должности		подпись	
		инициалы, фамилия	

М.П.

Выписка из Единого государственного реестра недвижимости об объекте недвижимости
Описание местоположения земельного участка

Земельный участок			
(вид объекта недвижимости)			
Лист № ___	Раздела 3	Всего листов раздела 3 : ___	Всего разделов: ___
16.05.2018 № 99/2018/97381535		Всего листов выписки: ___	
Кадастровый номер:		21:10:160122:69	

План (чертеж, схема) земельного участка			
			
Масштаб 1: данные отсутствуют		Условные обозначения:	

Государственный регистратор		ФГИС ЕГРН
полное наименование должности	подпись	инициалы, фамилия

М.П.

Выписка из Единого государственного реестра недвижимости об объекте недвижимости
Описание местоположения земельного участка

Земельный участок			
(вид объекта недвижимости)			
Лист №	Раздела 3.1	Всего листов раздела 3.1 :	Всего разделов: _____
16.05.2018		№ 99/2018/97381535	
Кадастровый номер:		21:10:160122:69	

Описание местоположения границ земельного участка							
Номер п/п	Номер точки		Дирекционный угол	Горизонтальное проложение, м	Описание закрепления на местности	Кадастровые номера смежных участков	Особые отметки
	начальная	конечная					
1	2	3	4	5	6	7	8
1	1	2	данные отсутствуют	данные отсутствуют	данные отсутствуют	данные отсутствуют	данные отсутствуют
2	2	3	данные отсутствуют	данные отсутствуют	данные отсутствуют	данные отсутствуют	данные отсутствуют
3	3	4	данные отсутствуют	данные отсутствуют	данные отсутствуют	данные отсутствуют	данные отсутствуют
4	4	5	данные отсутствуют	данные отсутствуют	данные отсутствуют	данные отсутствуют	данные отсутствуют
5	5	1	данные отсутствуют	данные отсутствуют	данные отсутствуют	данные отсутствуют	данные отсутствуют

Государственный регистратор		ФГИС ЕГРН
полное наименование должности	подпись	инициалы, фамилия

М.П.

Выписка из Единого государственного реестра недвижимости об объекте недвижимости
Описание местоположения земельного участка

Земельный участок			
(вид объекта недвижимости)			
Лист №	Раздела 3.2	Всего листов раздела 3.2 :	Всего разделов: _____
16.05.2018 № 99/2018/97381535		Всего листов выписки: _____	
Кадастровый номер:		21:10:160122:69	

Сведения о характерных точках границы земельного участка				
Система координат				
Зона №				
Номер точки	Координаты		Описание закрепления на местности	Средняя квадратическая погрешность определения координат характерных точек границ земельного участка, м
	X	Y		
1	2	3	4	5
1	316028.69	1217452.99	данные отсутствуют	0.1
2	315996.67	1217482.75	данные отсутствуют	0.1
3	315986.74	1217475.46	данные отсутствуют	0.1
4	315981.67	1217471.38	данные отсутствуют	0.1
5	315995.72	1217435.4	данные отсутствуют	0.1

Государственный регистратор		ФГИС ЕГРН
полное наименование должности	подпись	инициалы, фамилия

М.П.

Выписка из Единого государственного реестра недвижимости об объекте недвижимости

Сведения о характеристиках объекта недвижимости

На основании запроса от 14.05.2018 г., поступившего на рассмотрение 16.05.2018 г., сообщаем, что согласно записям Единого государственного реестра недвижимости:

Земельный участок			
(вид объекта недвижимости)			
Лист № _____	Раздела 1	Всего листов раздела 1 : _____	Всего разделов: _____
16.05.2018 № 99/2018/97344933			
Кадастровый номер:		21:10:160122:70	

Номер кадастрового квартала:	21:10:160122
Дата присвоения кадастрового номера:	25.12.2012
Ранее присвоенный государственный учетный номер:	данные отсутствуют
Адрес:	Чувашская Республика - Чувашия, р-н Ибресинский, пгт Ибреси, ул Леспромхозная, д 1 а
Площадь:	2704 +/- 18 кв. м
Кадастровая стоимость, руб.:	755146.08
Кадастровые номера расположенных в пределах земельного участка объектов недвижимости:	данные отсутствуют
Кадастровые номера объектов недвижимости, из которых образован объект недвижимости:	21:10:160122:55
Кадастровые номера образованных объектов недвижимости:	данные отсутствуют
Сведения о включении объекта недвижимости в состав предприятия как имущественного комплекса:	

Государственный регистратор		ФГИС ЕГРН
полное наименование должности	подпись	инициалы, фамилия

М.П.

Сведения о характеристиках объекта недвижимости

Земельный участок		
(вид объекта недвижимости)		
Лист № ____ Раздела 1	Всего листов раздела 1 : ____	Всего разделов: ____
Всего листов выписки: ____		
16.05.2018 № 99/2018/97344933		
Кадастровый номер:		21:10:160122:70
Категория земель:	Земли населённых пунктов	
Виды разрешенного использования:	Для производственно-технических нужд	
Сведения о кадастровом инженере:	Михайлова Татьяна Витальевна №21-10-19, ООО "Рубикон"	
Сведения о лесах, водных объектах и об иных природных объектах, расположенных в пределах земельного участка:	данные отсутствуют	
Сведения о том, что земельный участок полностью или частично расположен в границах зоны с особыми условиями использования территории или территории объекта культурного наследия	данные отсутствуют	
Сведения о том, что земельный участок расположен в границах особой экономической зоны, территории опережающего социально-экономического развития, зоны территориального развития в Российской Федерации, игровой зоны:	данные отсутствуют	
Сведения о том, что земельный участок расположен в границах особо охраняемой природной территории, охотничьих угодий, лесничеств, лесопарков:	данные отсутствуют	
Сведения о результатах проведения государственного земельного надзора:	данные отсутствуют	
Сведения о расположении земельного участка в границах территории, в отношении которой утвержден проект межевания территории:	данные отсутствуют	
Государственный регистратор		ФГИС ЕГРН
полное наименование должности	подпись	инициалы, фамилия

М.П.

Сведения о характеристиках объекта недвижимости

Земельный участок			
(вид объекта недвижимости)			
Лист № ____ Раздела 1	Всего листов раздела 1 : ____	Всего разделов: ____	Всего листов выписки: ____
16.05.2018 № 99/2018/97344933			
Кадастровый номер:		21:10:160122:70	
Условный номер земельного участка:	данные отсутствуют		
Сведения о принятии акта и (или) заключении договора, предусматривающих предоставление в соответствии с земельным законодательством исполнительным органом государственной власти или органом местного самоуправления находящегося в государственной или муниципальной собственности земельного участка для строительства наемного дома социального использования или наемного дома коммерческого использования:	данные отсутствуют		
Сведения о том, что земельный участок или земельные участки образованы на основании решения об изъятии земельного участка и (или) расположенного на нем объекта недвижимости для государственных или муниципальных нужд:	данные отсутствуют		
Сведения о том, что земельный участок образован из земель или земельного участка, государственная собственность на которые не разграничена:	данные отсутствуют		
Сведения о наличии земельного спора о местоположении границ земельных участков:	данные отсутствуют		
Статус записи об объекте недвижимости:	Сведения об объекте недвижимости имеют статус "актуальные"		
Особые отметки:	Для данного земельного участка обеспечен доступ посредством земельного участка (земельных участков) с кадастровым номером (кадастровыми номерами) земли общего пользования. Сведения о видах разрешенного использования имеют статус «Актуальные незасвидетельствованные». Право (ограничение права, обременение объекта недвижимости) зарегистрировано на данный объект недвижимости с видами разрешенного использования «Для иных видов жилой застройки».		
Получатель выписки:	Петров Анатолий Владимирович		
Государственный регистратор		ФГИС ЕГРН	
полное наименование должности		подпись	
		инициалы, фамилия	

М.П.

Выписка из Единого государственного реестра недвижимости об объекте недвижимости
Сведения о зарегистрированных правах

Земельный участок		<small>(вид объекта недвижимости)</small>	
Лист № ____ Раздела 2	Всего листов раздела 2 : ____	Всего разделов: ____	Всего листов выписки: ____
16.05.2018 № 99/2018/97344933			
Кадастровый номер:		21:10:160122:70	
1.	Правообладатель (правообладатели):	1.1.	Алимов Нюрхайдар Расикович
2.	Вид, номер и дата государственной регистрации права:	2.1.	Собственность, № 21-21-14/008/2013-208 от 13.06.2013
3.	Ограничение прав и обременение объекта недвижимости:	не зарегистрировано	
4.	Договоры участия в долевом строительстве:	данные отсутствуют	
5.	Заявленные в судебном порядке права требования:	данные отсутствуют	
6.	Сведения о возражении в отношении зарегистрированного права:	данные отсутствуют	
7.	Сведения о наличии решения об изъятии объекта недвижимости для государственных и муниципальных нужд:	данные отсутствуют	
8.	Сведения о невозможности государственной регистрации без личного участия правообладателя или его законного представителя:		
9.	Правопритязания и сведения о наличии поступивших, но не рассмотренных заявлений о проведении государственной регистрации права (перехода, прекращения права), ограничения права или обременения объекта недвижимости, сделки в отношении объекта недвижимости:	данные отсутствуют	
10.	Сведения об осуществлении государственной регистрации сделки, права, ограничения права без необходимого в силу закона согласия третьего лица, органа:	данные отсутствуют	
11.	Сведения о невозможности государственной регистрации перехода, прекращения, ограничения права на земельный участок из земель сельскохозяйственного назначения:		
Государственный регистратор		ФГИС ЕГРН	
полное наименование должности		подпись	
		инициалы, фамилия	

М.П.

Выписка из Единого государственного реестра недвижимости об объекте недвижимости
Описание местоположения земельного участка

Земельный участок			
(вид объекта недвижимости)			
Лист № ___	Раздела 3	Всего листов раздела 3 : ___	Всего разделов: ___
16.05.2018 № 99/2018/97344933		Всего листов выписки: ___	
Кадастровый номер:		21:10:160122:70	

План (чертеж, схема) земельного участка			
			
Масштаб 1: данные отсутствуют	Условные обозначения:		

Государственный регистратор		ФГИС ЕГРН
полное наименование должности	подпись	инициалы, фамилия

М.П.

Выписка из Единого государственного реестра недвижимости об объекте недвижимости
Описание местоположения земельного участка

Земельный участок			
(вид объекта недвижимости)			
Лист №	Раздела 3.1	Всего листов раздела 3.1 :	Всего разделов: _____
16.05.2018		№ 99/2018/97344933	
Кадастровый номер:		21:10:160122:70	

Описание местоположения границ земельного участка							
Номер п/п	Номер точки		Дирекционный угол	Горизонтальное проложение, м	Описание закрепления на местности	Кадастровые номера смежных участков	Особые отметки
	начальная	конечная					
1	2	3	4	5	6	7	8
1	1	2	данные отсутствуют	данные отсутствуют	данные отсутствуют	данные отсутствуют	данные отсутствуют
2	2	3	данные отсутствуют	данные отсутствуют	данные отсутствуют	данные отсутствуют	данные отсутствуют
3	3	4	данные отсутствуют	данные отсутствуют	данные отсутствуют	данные отсутствуют	данные отсутствуют
4	4	1	данные отсутствуют	данные отсутствуют	данные отсутствуют	данные отсутствуют	данные отсутствуют

Государственный регистратор		ФГИС ЕГРН
полное наименование должности	подпись	инициалы, фамилия

М.П.

Выписка из Единого государственного реестра недвижимости об объекте недвижимости
Описание местоположения земельного участка

Земельный участок			
(вид объекта недвижимости)			
Лист №	Раздела 3.2	Всего листов раздела 3.2 :	Всего разделов: _____
16.05.2018 № 99/2018/97344933		Всего листов выписки: _____	
Кадастровый номер:		21:10:160122:70	

Сведения о характерных точках границы земельного участка				
Система координат				
Зона №				
Номер точки	Координаты		Описание закрепления на местности	Средняя квадратическая погрешность определения координат характерных точек границ земельного участка, м
	X	Y		
1	2	3	4	5
1	315977.68	1217425.69	данные отсутствуют	0.1
2	315956.67	1217467.16	данные отсутствуют	0.1
3	315902.45	1217433.11	данные отсутствуют	0.1
4	315933.54	1217397.57	данные отсутствуют	0.1

Государственный регистратор		ФГИС ЕГРН
полное наименование должности	подпись	инициалы, фамилия

М.П.

Выписка из Единого государственного реестра недвижимости об объекте недвижимости

Сведения о характеристиках объекта недвижимости

На основании запроса от 14.05.2018 г., поступившего на рассмотрение 16.05.2018 г., сообщаем, что согласно записям Единого государственного реестра недвижимости:

Земельный участок			
(вид объекта недвижимости)			
Лист № _____	Раздела 1	Всего листов раздела 1 : _____	Всего разделов: _____
16.05.2018 № 99/2018/97344610			
Кадастровый номер:		21:10:160122:71	

Номер кадастрового квартала:	21:10:160122
Дата присвоения кадастрового номера:	25.12.2012
Ранее присвоенный государственный учетный номер:	данные отсутствуют
Адрес:	Чувашская Республика - Чувашия, р-н Ибресинский, пгт Ибреси, ул Леспромхозная, д 1 а
Площадь:	1086 +/- 11 кв. м
Кадастровая стоимость, руб.:	303287.22
Кадастровые номера расположенных в пределах земельного участка объектов недвижимости:	данные отсутствуют
Кадастровые номера объектов недвижимости, из которых образован объект недвижимости:	21:10:160122:55
Кадастровые номера образованных объектов недвижимости:	данные отсутствуют
Сведения о включении объекта недвижимости в состав предприятия как имущественного комплекса:	

Государственный регистратор		ФГИС ЕГРН
полное наименование должности	подпись	инициалы, фамилия

М.П.

Сведения о характеристиках объекта недвижимости

Земельный участок		
(вид объекта недвижимости)		
Лист № ____ Раздела 1	Всего листов раздела 1 : ____	Всего разделов: ____
Всего листов выписки: ____		
16.05.2018 № 99/2018/97344610		
Кадастровый номер:		21:10:160122:71
Категория земель:	Земли населённых пунктов	
Виды разрешенного использования:	Для производственно-технических нужд	
Сведения о кадастровом инженере:	Михайлова Татьяна Витальевна №21-10-19, ООО "Рубикон"	
Сведения о лесах, водных объектах и об иных природных объектах, расположенных в пределах земельного участка:	данные отсутствуют	
Сведения о том, что земельный участок полностью или частично расположен в границах зоны с особыми условиями использования территории или территории объекта культурного наследия	данные отсутствуют	
Сведения о том, что земельный участок расположен в границах особой экономической зоны, территории опережающего социально-экономического развития, зоны территориального развития в Российской Федерации, игровой зоны:	данные отсутствуют	
Сведения о том, что земельный участок расположен в границах особо охраняемой природной территории, охотничьих угодий, лесничеств, лесопарков:	данные отсутствуют	
Сведения о результатах проведения государственного земельного надзора:	данные отсутствуют	
Сведения о расположении земельного участка в границах территории, в отношении которой утвержден проект межевания территории:	данные отсутствуют	
Государственный регистратор		ФГИС ЕГРН
полное наименование должности	подпись	инициалы, фамилия

М.П.

Сведения о характеристиках объекта недвижимости

Земельный участок			
(вид объекта недвижимости)			
Лист № ____ Раздела 1	Всего листов раздела 1 : ____	Всего разделов: ____	Всего листов выписки: ____
16.05.2018 № 99/2018/97344610			
Кадастровый номер:		21:10:160122:71	
Условный номер земельного участка:	данные отсутствуют		
Сведения о принятии акта и (или) заключении договора, предусматривающих предоставление в соответствии с земельным законодательством исполнительным органом государственной власти или органом местного самоуправления находящегося в государственной или муниципальной собственности земельного участка для строительства наемного дома социального использования или наемного дома коммерческого использования:	данные отсутствуют		
Сведения о том, что земельный участок или земельные участки образованы на основании решения об изъятии земельного участка и (или) расположенного на нем объекта недвижимости для государственных или муниципальных нужд:	данные отсутствуют		
Сведения о том, что земельный участок образован из земель или земельного участка, государственная собственность на которые не разграничена:	данные отсутствуют		
Сведения о наличии земельного спора о местоположении границ земельных участков:	данные отсутствуют		
Статус записи об объекте недвижимости:	Сведения об объекте недвижимости имеют статус "актуальные"		
Особые отметки:	Для данного земельного участка обеспечен доступ посредством земельного участка (земельных участков) с кадастровым номером (кадастровыми номерами) земли общего пользования. Сведения о видах разрешенного использования имеют статус «Актуальные незасвидетельствованные». Право (ограничение права, обременение объекта недвижимости) зарегистрировано на данный объект недвижимости с видами разрешенного использования «Для иных видов жилой застройки».		
Получатель выписки:	Петров Анатолий Владимирович		
Государственный регистратор		ФГИС ЕГРН	
полное наименование должности		подпись	
		инициалы, фамилия	

М.П.

Выписка из Единого государственного реестра недвижимости об объекте недвижимости
Сведения о зарегистрированных правах

Земельный участок	
<small>(вид объекта недвижимости)</small>	
Лист № ____ Раздела 2	Всего листов раздела 2 : ____
Всего разделов: ____	
Всего листов выписки: ____	
16.05.2018 № 99/2018/97344610	
Кадастровый номер:	21:10:160122:71
1. Правообладатель (правообладатели):	1.1. Алимов Нюрхайдар Расикович
2. Вид, номер и дата государственной регистрации права:	2.1. Собственность, № 21-21-14/008/2013-210 от 13.06.2013
3. Ограничение прав и обременение объекта недвижимости:	не зарегистрировано
4. Договоры участия в долевом строительстве:	данные отсутствуют
5. Заявленные в судебном порядке права требования:	данные отсутствуют
6. Сведения о возражении в отношении зарегистрированного права:	данные отсутствуют
7. Сведения о наличии решения об изъятии объекта недвижимости для государственных и муниципальных нужд:	данные отсутствуют
8. Сведения о невозможности государственной регистрации без личного участия правообладателя или его законного представителя:	
9. Правопритязания и сведения о наличии поступивших, но не рассмотренных заявлений о проведении государственной регистрации права (перехода, прекращения права), ограничения права или обременения объекта недвижимости, сделки в отношении объекта недвижимости:	данные отсутствуют
10. Сведения об осуществлении государственной регистрации сделки, права, ограничения права без необходимого в силу закона согласия третьего лица, органа:	данные отсутствуют
11. Сведения о невозможности государственной регистрации перехода, прекращения, ограничения права на земельный участок из земель сельскохозяйственного назначения:	
Государственный регистратор	ФГИС ЕГРН
полное наименование должности	подпись
	инициалы, фамилия

М.П.

Выписка из Единого государственного реестра недвижимости об объекте недвижимости
Описание местоположения земельного участка

Земельный участок			
(вид объекта недвижимости)			
Лист № ___	Раздела 3	Всего листов раздела 3 : ___	Всего разделов: ___
16.05.2018 № 99/2018/97344610		Всего листов выписки: ___	
Кадастровый номер:		21:10:160122:71	

План (чертеж, схема) земельного участка			
			
Масштаб 1: данные отсутствуют	Условные обозначения:		

Государственный регистратор		ФГИС ЕГРН
полное наименование должности	подпись	инициалы, фамилия

М.П.

Выписка из Единого государственного реестра недвижимости об объекте недвижимости
Описание местоположения земельного участка

Земельный участок			
(вид объекта недвижимости)			
Лист №	Раздела 3.1	Всего листов раздела 3.1 :	Всего разделов: _____
16.05.2018 № 99/2018/97344610		Всего листов выписки: _____	
Кадастровый номер:		21:10:160122:71	

Описание местоположения границ земельного участка							
Номер п/п	Номер точки		Дирекционный угол	Горизонтальное проложение, м	Описание закрепления на местности	Кадастровые номера смежных участков	Особые отметки
	начальная	конечная					
1	2	3	4	5	6	7	8
1	1	2	данные отсутствуют	данные отсутствуют	данные отсутствуют	данные отсутствуют	данные отсутствуют
2	2	3	данные отсутствуют	данные отсутствуют	данные отсутствуют	данные отсутствуют	данные отсутствуют
3	3	4	данные отсутствуют	данные отсутствуют	данные отсутствуют	данные отсутствуют	данные отсутствуют
4	4	5	данные отсутствуют	данные отсутствуют	данные отсутствуют	данные отсутствуют	данные отсутствуют
5	5	6	данные отсутствуют	данные отсутствуют	данные отсутствуют	данные отсутствуют	данные отсутствуют
6	6	7	данные отсутствуют	данные отсутствуют	данные отсутствуют	данные отсутствуют	данные отсутствуют
7	7	8	данные отсутствуют	данные отсутствуют	данные отсутствуют	данные отсутствуют	данные отсутствуют
8	8	1	данные отсутствуют	данные отсутствуют	данные отсутствуют	данные отсутствуют	данные отсутствуют

Государственный регистратор		ФГИС ЕГРН
полное наименование должности	подпись	инициалы, фамилия

М.П.

Выписка из Единого государственного реестра недвижимости об объекте недвижимости
Описание местоположения земельного участка

Земельный участок			
(вид объекта недвижимости)			
Лист №	Раздела 3.2	Всего листов раздела 3.2 :	Всего разделов: _____
16.05.2018 № 99/2018/97344610		Всего листов выписки: _____	
Кадастровый номер:		21:10:160122:71	

Сведения о характерных точках границы земельного участка				
Система координат				
Зона №				
Номер точки	Координаты		Описание закрепления на местности	Средняя квадратическая погрешность определения координат характерных точек границ земельного участка, м
	X	Y		
1	2	3	4	5
1	316036.57	1217386.23	данные отсутствуют	0.1
2	316041.36	1217377.22	данные отсутствуют	0.1
3	316053.22	1217366.14	данные отсутствуют	0.1
4	316076.31	1217389.77	данные отсутствуют	0.1
5	316079.33	1217403.85	данные отсутствуют	0.1
6	316078.32	1217405.02	данные отсутствуют	0.1
7	316078.81	1217406.69	данные отсутствуют	0.1
8	316068.98	1217415.73	данные отсутствуют	0.1

Государственный регистратор		ФГИС ЕГРН
полное наименование должности	подпись	инициалы, фамилия

М.П.

Выписка из Единого государственного реестра недвижимости об объекте недвижимости

Сведения о характеристиках объекта недвижимости

На основании запроса от 14.05.2018 г., поступившего на рассмотрение 16.05.2018 г., сообщаем, что согласно записям Единого государственного реестра недвижимости:

Земельный участок			
(вид объекта недвижимости)			
Лист № _____	Раздела 1	Всего листов раздела 1 : _____	Всего разделов: _____
16.05.2018 № 99/2018/97390841		Всего листов выписки: _____	
Кадастровый номер:		21:10:160122:72	

Номер кадастрового квартала:	21:10:160122
Дата присвоения кадастрового номера:	25.12.2012
Ранее присвоенный государственный учетный номер:	данные отсутствуют
Адрес:	Чувашская Республика - Чувашия, р-н Ибресинский, пгт Ибреси, ул Леспромхозная, д 1 а
Площадь:	152 +/- 4кв. м
Кадастровая стоимость, руб.:	42449.04
Кадастровые номера расположенных в пределах земельного участка объектов недвижимости:	данные отсутствуют
Кадастровые номера объектов недвижимости, из которых образован объект недвижимости:	21:10:160122:55
Кадастровые номера образованных объектов недвижимости:	данные отсутствуют
Сведения о включении объекта недвижимости в состав предприятия как имущественного комплекса:	

Государственный регистратор		ФГИС ЕГРН
полное наименование должности	подпись	инициалы, фамилия

М.П.

Сведения о характеристиках объекта недвижимости

Земельный участок		
(вид объекта недвижимости)		
Лист № ____ Раздела 1	Всего листов раздела 1 : ____	Всего разделов: ____
Всего листов выписки: ____		
16.05.2018 № 99/2018/97390841		
Кадастровый номер:		21:10:160122:72
Категория земель:	Земли населённых пунктов	
Виды разрешенного использования:	Для производственно-технических нужд	
Сведения о кадастровом инженере:	Михайлова Татьяна Витальевна №21-10-19, ООО "Рубикон"	
Сведения о лесах, водных объектах и об иных природных объектах, расположенных в пределах земельного участка:	данные отсутствуют	
Сведения о том, что земельный участок полностью или частично расположен в границах зоны с особыми условиями использования территории или территории объекта культурного наследия	данные отсутствуют	
Сведения о том, что земельный участок расположен в границах особой экономической зоны, территории опережающего социально-экономического развития, зоны территориального развития в Российской Федерации, игровой зоны:	данные отсутствуют	
Сведения о том, что земельный участок расположен в границах особо охраняемой природной территории, охотничьих угодий, лесничеств, лесопарков:	данные отсутствуют	
Сведения о результатах проведения государственного земельного надзора:	данные отсутствуют	
Сведения о расположении земельного участка в границах территории, в отношении которой утвержден проект межевания территории:	данные отсутствуют	
Государственный регистратор		ФГИС ЕГРН
полное наименование должности	подпись	инициалы, фамилия

М.П.

Сведения о характеристиках объекта недвижимости

Земельный участок		
(вид объекта недвижимости)		
Лист № ____ Раздела 1	Всего листов раздела 1 : ____	Всего разделов: ____
Всего листов выписки: ____		
16.05.2018 № 99/2018/97390841		
Кадастровый номер:		21:10:160122:72
Условный номер земельного участка:	данные отсутствуют	
Сведения о принятии акта и (или) заключении договора, предусматривающих предоставление в соответствии с земельным законодательством исполнительным органом государственной власти или органом местного самоуправления находящегося в государственной или муниципальной собственности земельного участка для строительства наемного дома социального использования или наемного дома коммерческого использования:	данные отсутствуют	
Сведения о том, что земельный участок или земельные участки образованы на основании решения об изъятии земельного участка и (или) расположенного на нем объекта недвижимости для государственных или муниципальных нужд:	данные отсутствуют	
Сведения о том, что земельный участок образован из земель или земельного участка, государственная собственность на которые не разграничена:	данные отсутствуют	
Сведения о наличии земельного спора о местоположении границ земельных участков:	данные отсутствуют	
Статус записи об объекте недвижимости:	Сведения об объекте недвижимости имеют статус "актуальные"	
Особые отметки:	Для данного земельного участка обеспечен доступ посредством земельного участка (земельных участков) с кадастровым номером (кадастровыми номерами) земли общего пользования. Сведения о видах разрешенного использования имеют статус «Актуальные незасвидетельствованные». Право (ограничение права, обременение объекта недвижимости) зарегистрировано на данный объект недвижимости с видами разрешенного использования «Для иных видов жилой застройки».	
Получатель выписки:	Петров Анатолий Владимирович	
Государственный регистратор		ФГИС ЕГРН
полное наименование должности	подпись	инициалы, фамилия

М.П.

Выписка из Единого государственного реестра недвижимости об объекте недвижимости
Сведения о зарегистрированных правах

Земельный участок		<small>(вид объекта недвижимости)</small>	
Лист № ____ Раздела 2	Всего листов раздела 2 : ____	Всего разделов: ____	Всего листов выписки: ____
16.05.2018 № 99/2018/97390841			
Кадастровый номер:		21:10:160122:72	
1.	Правообладатель (правообладатели):	1.1.	Алимов Нюрхайдар Расикович
2.	Вид, номер и дата государственной регистрации права:	2.1.	Собственность, № 21-21-14/008/2013-211 от 13.06.2013
3.	Ограничение прав и обременение объекта недвижимости:	не зарегистрировано	
4.	Договоры участия в долевом строительстве:	данные отсутствуют	
5.	Заявленные в судебном порядке права требования:	данные отсутствуют	
6.	Сведения о возражении в отношении зарегистрированного права:	данные отсутствуют	
7.	Сведения о наличии решения об изъятии объекта недвижимости для государственных и муниципальных нужд:	данные отсутствуют	
8.	Сведения о невозможности государственной регистрации без личного участия правообладателя или его законного представителя:		
9.	Правопритязания и сведения о наличии поступивших, но не рассмотренных заявлений о проведении государственной регистрации права (перехода, прекращения права), ограничения права или обременения объекта недвижимости, сделки в отношении объекта недвижимости:	данные отсутствуют	
10.	Сведения об осуществлении государственной регистрации сделки, права, ограничения права без необходимого в силу закона согласия третьего лица, органа:	данные отсутствуют	
11.	Сведения о невозможности государственной регистрации перехода, прекращения, ограничения права на земельный участок из земель сельскохозяйственного назначения:		
Государственный регистратор		ФГИС ЕГРН	
полное наименование должности		подпись	
		инициалы, фамилия	

М.П.

Выписка из Единого государственного реестра недвижимости об объекте недвижимости
Описание местоположения земельного участка

Земельный участок			
(вид объекта недвижимости)			
Лист №	Раздела 3	Всего листов раздела 3 :	Всего разделов: _____
16.05.2018 № 99/2018/97390841		Всего листов выписки: _____	
Кадастровый номер:		21:10:160122:72	

План (чертеж, схема) земельного участка			
			
Масштаб 1: данные отсутствуют	Условные обозначения:		

Государственный регистратор		ФГИС ЕГРН
полное наименование должности	подпись	инициалы, фамилия

М.П.

Выписка из Единого государственного реестра недвижимости об объекте недвижимости
Описание местоположения земельного участка

Земельный участок			
(вид объекта недвижимости)			
Лист №	Раздела 3.1	Всего листов раздела 3.1 :	Всего разделов: _____
16.05.2018 № 99/2018/97390841		Всего листов выписки: _____	
Кадастровый номер:		21:10:160122:72	

Описание местоположения границ земельного участка							
Номер п/п	Номер точки		Дирекционный угол	Горизонтальное проложение, м	Описание закрепления на местности	Кадастровые номера смежных участков	Особые отметки
	начальная	конечная					
1	2	3	4	5	6	7	8
1	1	2	данные отсутствуют	данные отсутствуют	данные отсутствуют	данные отсутствуют	данные отсутствуют
2	2	3	данные отсутствуют	данные отсутствуют	данные отсутствуют	данные отсутствуют	данные отсутствуют
3	3	4	данные отсутствуют	данные отсутствуют	данные отсутствуют	данные отсутствуют	данные отсутствуют
4	4	5	данные отсутствуют	данные отсутствуют	данные отсутствуют	данные отсутствуют	данные отсутствуют
5	5	6	данные отсутствуют	данные отсутствуют	данные отсутствуют	данные отсутствуют	данные отсутствуют
6	6	7	данные отсутствуют	данные отсутствуют	данные отсутствуют	данные отсутствуют	данные отсутствуют
7	7	8	данные отсутствуют	данные отсутствуют	данные отсутствуют	данные отсутствуют	данные отсутствуют
8	8	9	данные отсутствуют	данные отсутствуют	данные отсутствуют	данные отсутствуют	данные отсутствуют
9	9	1	данные отсутствуют	данные отсутствуют	данные отсутствуют	данные отсутствуют	данные отсутствуют

Государственный регистратор		ФГИС ЕГРН
полное наименование должности	подпись	инициалы, фамилия

М.П.

Выписка из Единого государственного реестра недвижимости об объекте недвижимости
Описание местоположения земельного участка

Земельный участок			
(вид объекта недвижимости)			
Лист №	Раздела 3.2	Всего листов раздела 3.2 :	Всего разделов: _____
16.05.2018 № 99/2018/97390841		Всего листов выписки: _____	
Кадастровый номер:		21:10:160122:72	

Сведения о характерных точках границы земельного участка				
Система координат				
Зона №				
Номер точки	Координаты		Описание закрепления на местности	Средняя квадратическая погрешность определения координат характерных точек границ земельного участка, м
	X	Y		
1	2	3	4	5
1	315986.74	1217475.46	данные отсутствуют	0.1
2	315996.67	1217482.75	данные отсутствуют	0.1
3	315992.47	1217486.65	данные отсутствуют	0.1
4	315992	1217486.23	данные отсутствуют	0.1
5	315989.59	1217488.86	данные отсутствуют	0.1
6	315986.33	1217485.85	данные отсутствуют	0.1
7	315985.77	1217485.44	данные отсутствуют	0.1
8	315977.42	1217480.19	данные отсутствуют	0.1
9	315981.67	1217471.38	данные отсутствуют	0.1

Государственный регистратор		ФГИС ЕГРН
полное наименование должности	подпись	инициалы, фамилия

М.П.

Выписка из Единого государственного реестра недвижимости об объекте недвижимости

Сведения о характеристиках объекта недвижимости

На основании запроса от 14.05.2018 г., поступившего на рассмотрение 16.05.2018 г., сообщаем, что согласно записям Единого государственного реестра недвижимости:

Земельный участок			
(вид объекта недвижимости)			
Лист № _____	Раздела 1	Всего листов раздела 1 : _____	Всего разделов: _____
16.05.2018 № 99/2018/97344245		Всего листов выписки: _____	
Кадастровый номер:		21:10:160122:73	

Номер кадастрового квартала:	21:10:160122
Дата присвоения кадастрового номера:	25.12.2012
Ранее присвоенный государственный учетный номер:	данные отсутствуют
Адрес:	Чувашская Республика - Чувашия, р-н Ибресинский, пгт Ибреси, ул Леспромхозная, д 1 а
Площадь:	2954 +/- 19кв. м
Кадастровая стоимость, руб.:	824963.58
Кадастровые номера расположенных в пределах земельного участка объектов недвижимости:	данные отсутствуют
Кадастровые номера объектов недвижимости, из которых образован объект недвижимости:	21:10:160122:55
Кадастровые номера образованных объектов недвижимости:	данные отсутствуют
Сведения о включении объекта недвижимости в состав предприятия как имущественного комплекса:	

Государственный регистратор		ФГИС ЕГРН
полное наименование должности	подпись	инициалы, фамилия

М.П.

Сведения о характеристиках объекта недвижимости

Земельный участок		
(вид объекта недвижимости)		
Лист № ____ Раздела 1	Всего листов раздела 1 : ____	Всего разделов: ____
Всего листов выписки: ____		
16.05.2018 № 99/2018/97344245		
Кадастровый номер:		21:10:160122:73
Категория земель:	Земли населённых пунктов	
Виды разрешенного использования:	Для производственно-технических нужд	
Сведения о кадастровом инженере:	Михайлова Татьяна Витальевна №21-10-19, ООО "Рубикон"	
Сведения о лесах, водных объектах и об иных природных объектах, расположенных в пределах земельного участка:	данные отсутствуют	
Сведения о том, что земельный участок полностью или частично расположен в границах зоны с особыми условиями использования территории или территории объекта культурного наследия	данные отсутствуют	
Сведения о том, что земельный участок расположен в границах особой экономической зоны, территории опережающего социально-экономического развития, зоны территориального развития в Российской Федерации, игровой зоны:	данные отсутствуют	
Сведения о том, что земельный участок расположен в границах особо охраняемой природной территории, охотничьих угодий, лесничеств, лесопарков:	данные отсутствуют	
Сведения о результатах проведения государственного земельного надзора:	данные отсутствуют	
Сведения о расположении земельного участка в границах территории, в отношении которой утвержден проект межевания территории:	данные отсутствуют	
Государственный регистратор		ФГИС ЕГРН
полное наименование должности	подпись	инициалы, фамилия

М.П.

Сведения о характеристиках объекта недвижимости

Земельный участок			
(вид объекта недвижимости)			
Лист № ____ Раздела 1	Всего листов раздела 1 : ____	Всего разделов: ____	Всего листов выписки: ____
16.05.2018 № 99/2018/97344245			
Кадастровый номер:		21:10:160122:73	
Условный номер земельного участка:	данные отсутствуют		
Сведения о принятии акта и (или) заключении договора, предусматривающих предоставление в соответствии с земельным законодательством исполнительным органом государственной власти или органом местного самоуправления находящегося в государственной или муниципальной собственности земельного участка для строительства наемного дома социального использования или наемного дома коммерческого использования:	данные отсутствуют		
Сведения о том, что земельный участок или земельные участки образованы на основании решения об изъятии земельного участка и (или) расположенного на нем объекта недвижимости для государственных или муниципальных нужд:	данные отсутствуют		
Сведения о том, что земельный участок образован из земель или земельного участка, государственная собственность на которые не разграничена:	данные отсутствуют		
Сведения о наличии земельного спора о местоположении границ земельных участков:	данные отсутствуют		
Статус записи об объекте недвижимости:	Сведения об объекте недвижимости имеют статус "актуальные"		
Особые отметки:	Для данного земельного участка обеспечен доступ посредством земельного участка (земельных участков) с кадастровым номером (кадастровыми номерами) земли общего пользования. Сведения о видах разрешенного использования имеют статус «Актуальные незасвидетельствованные». Право (ограничение права, обременение объекта недвижимости) зарегистрировано на данный объект недвижимости с видами разрешенного использования «Для иных видов жилой застройки».		
Получатель выписки:	Петров Анатолий Владимирович		
Государственный регистратор		ФГИС ЕГРН	
полное наименование должности		подпись	
		инициалы, фамилия	

М.П.

Выписка из Единого государственного реестра недвижимости об объекте недвижимости
Сведения о зарегистрированных правах

Земельный участок		<small>(вид объекта недвижимости)</small>	
Лист № ____ Раздела 2	Всего листов раздела 2 : ____	Всего разделов: ____	Всего листов выписки: ____
16.05.2018 № 99/2018/97344245			
Кадастровый номер:		21:10:160122:73	
1.	Правообладатель (правообладатели):	1.1.	Алимов Нюрхайдар Расикович
2.	Вид, номер и дата государственной регистрации права:	2.1.	Собственность, № 21-21-14/008/2013-213 от 13.06.2013
3.	Ограничение прав и обременение объекта недвижимости:	не зарегистрировано	
4.	Договоры участия в долевом строительстве:	данные отсутствуют	
5.	Заявленные в судебном порядке права требования:	данные отсутствуют	
6.	Сведения о возражении в отношении зарегистрированного права:	данные отсутствуют	
7.	Сведения о наличии решения об изъятии объекта недвижимости для государственных и муниципальных нужд:	данные отсутствуют	
8.	Сведения о невозможности государственной регистрации без личного участия правообладателя или его законного представителя:		
9.	Правопритязания и сведения о наличии поступивших, но не рассмотренных заявлений о проведении государственной регистрации права (перехода, прекращения права), ограничения права или обременения объекта недвижимости, сделки в отношении объекта недвижимости:	данные отсутствуют	
10.	Сведения об осуществлении государственной регистрации сделки, права, ограничения права без необходимого в силу закона согласия третьего лица, органа:	данные отсутствуют	
11.	Сведения о невозможности государственной регистрации перехода, прекращения, ограничения права на земельный участок из земель сельскохозяйственного назначения:		
Государственный регистратор		ФГИС ЕГРН	
полное наименование должности		подпись	
		инициалы, фамилия	

М.П.

Выписка из Единого государственного реестра недвижимости об объекте недвижимости
Описание местоположения земельного участка

Земельный участок			
(вид объекта недвижимости)			
Лист №	Раздела 3	Всего листов раздела 3 :	Всего разделов: _____
16.05.2018 № 99/2018/97344245		Всего листов выписки: _____	
Кадастровый номер:		21:10:160122:73	

План (чертеж, схема) земельного участка			
			
Масштаб 1: данные отсутствуют	Условные обозначения:		

Государственный регистратор		ФГИС ЕГРН
полное наименование должности	подпись	инициалы, фамилия

М.П.

Выписка из Единого государственного реестра недвижимости об объекте недвижимости
Описание местоположения земельного участка

Земельный участок			
(вид объекта недвижимости)			
Лист №	Раздела 3.1	Всего листов раздела 3.1 :	Всего разделов: _____
16.05.2018 № 99/2018/97344245		Всего листов выписки: _____	
Кадастровый номер:		21:10:160122:73	

Описание местоположения границ земельного участка							
Номер п/п	Номер точки		Дирекционный угол	Горизонтальное проложение, м	Описание закрепления на местности	Кадастровые номера смежных участков	Особые отметки
	начальная	конечная					
1	2	3	4	5	6	7	8
1	1	2	данные отсутствуют	данные отсутствуют	данные отсутствуют	данные отсутствуют	данные отсутствуют
2	2	3	данные отсутствуют	данные отсутствуют	данные отсутствуют	данные отсутствуют	данные отсутствуют
3	3	4	данные отсутствуют	данные отсутствуют	данные отсутствуют	данные отсутствуют	данные отсутствуют
4	4	5	данные отсутствуют	данные отсутствуют	данные отсутствуют	данные отсутствуют	данные отсутствуют
5	5	1	данные отсутствуют	данные отсутствуют	данные отсутствуют	данные отсутствуют	данные отсутствуют

Государственный регистратор		ФГИС ЕГРН
полное наименование должности	подпись	инициалы, фамилия

М.П.

Выписка из Единого государственного реестра недвижимости об объекте недвижимости
Описание местоположения земельного участка

Земельный участок			
(вид объекта недвижимости)			
Лист №	Раздела 3.2	Всего листов раздела 3.2 :	Всего разделов: _____
16.05.2018 № 99/2018/97344245		Всего листов выписки: _____	
Кадастровый номер:		21:10:160122:73	

Сведения о характерных точках границы земельного участка				
Система координат				
Зона №				
Номер точки	Координаты		Описание закрепления на местности	Средняя квадратическая погрешность определения координат характерных точек границ земельного участка, м
	X	Y		
1	2	3	4	5
1	315878.43	1217234.57	данные отсутствуют	0.1
2	315854.71	1217259.84	данные отсутствуют	0.1
3	315916.2	1217312.8	данные отсутствуют	0.1
4	315945.66	1217289.39	данные отсутствуют	0.1
5	315895.76	1217250.04	данные отсутствуют	0.1

Государственный регистратор		ФГИС ЕГРН
полное наименование должности	подпись	инициалы, фамилия

М.П.

ФГИС ЕГРН

полное наименование органа регистрации прав

Раздел 1

Выписка из Единого государственного реестра недвижимости об объекте недвижимости

Сведения о характеристиках объекта недвижимости

На основании запроса от 14.05.2018 г., поступившего на рассмотрение 16.05.2018 г., сообщаем, что согласно записям Единого государственного реестра недвижимости:

Земельный участок			
(вид объекта недвижимости)			
Лист № _____	Раздела 1	Всего листов раздела 1 : _____	Всего разделов: _____
16.05.2018 № 99/2018/97343916		Всего листов выписки: _____	
Кадастровый номер:		21:10:160122:74	

Номер кадастрового квартала:	21:10:160122
Дата присвоения кадастрового номера:	25.12.2012
Ранее присвоенный государственный учетный номер:	данные отсутствуют
Адрес:	Чувашская Республика - Чувашия, р-н Ибресинский, пгт Ибреси, ул Леспромхозная, д 1 а
Площадь:	1757 +/- 15 кв. м
Кадастровая стоимость, руб.:	490677.39
Кадастровые номера расположенных в пределах земельного участка объектов недвижимости:	данные отсутствуют
Кадастровые номера объектов недвижимости, из которых образован объект недвижимости:	21:10:160122:55
Кадастровые номера образованных объектов недвижимости:	данные отсутствуют
Сведения о включении объекта недвижимости в состав предприятия как имущественного комплекса:	

Государственный регистратор		ФГИС ЕГРН
полное наименование должности	подпись	инициалы, фамилия

М.П.

Сведения о характеристиках объекта недвижимости

Земельный участок		
(вид объекта недвижимости)		
Лист № ____ Раздела 1	Всего листов раздела 1 : ____	Всего разделов: ____
Всего листов выписки: ____		
16.05.2018 № 99/2018/97343916		
Кадастровый номер:		21:10:160122:74
Категория земель:	Земли населённых пунктов	
Виды разрешенного использования:	Для производственно-технических нужд	
Сведения о кадастровом инженере:	Михайлова Татьяна Витальевна №21-10-19, ООО "Рубикон"	
Сведения о лесах, водных объектах и об иных природных объектах, расположенных в пределах земельного участка:	данные отсутствуют	
Сведения о том, что земельный участок полностью или частично расположен в границах зоны с особыми условиями использования территории или территории объекта культурного наследия	данные отсутствуют	
Сведения о том, что земельный участок расположен в границах особой экономической зоны, территории опережающего социально-экономического развития, зоны территориального развития в Российской Федерации, игровой зоны:	данные отсутствуют	
Сведения о том, что земельный участок расположен в границах особо охраняемой природной территории, охотничьих угодий, лесничеств, лесопарков:	данные отсутствуют	
Сведения о результатах проведения государственного земельного надзора:	данные отсутствуют	
Сведения о расположении земельного участка в границах территории, в отношении которой утвержден проект межевания территории:	данные отсутствуют	
Государственный регистратор		ФГИС ЕГРН
полное наименование должности	подпись	инициалы, фамилия

М.П.

Сведения о характеристиках объекта недвижимости

Земельный участок			
(вид объекта недвижимости)			
Лист № ____ Раздела 1	Всего листов раздела 1 : ____	Всего разделов: ____	Всего листов выписки: ____
16.05.2018 № 99/2018/97343916			
Кадастровый номер:		21:10:160122:74	
Условный номер земельного участка:	данные отсутствуют		
Сведения о принятии акта и (или) заключении договора, предусматривающих предоставление в соответствии с земельным законодательством исполнительным органом государственной власти или органом местного самоуправления находящегося в государственной или муниципальной собственности земельного участка для строительства наемного дома социального использования или наемного дома коммерческого использования:	данные отсутствуют		
Сведения о том, что земельный участок или земельные участки образованы на основании решения об изъятии земельного участка и (или) расположенного на нем объекта недвижимости для государственных или муниципальных нужд:	данные отсутствуют		
Сведения о том, что земельный участок образован из земель или земельного участка, государственная собственность на которые не разграничена:	данные отсутствуют		
Сведения о наличии земельного спора о местоположении границ земельных участков:	данные отсутствуют		
Статус записи об объекте недвижимости:	Сведения об объекте недвижимости имеют статус "актуальные"		
Особые отметки:	Для данного земельного участка обеспечен доступ посредством земельного участка (земельных участков) с кадастровым номером (кадастровыми номерами) земли общего пользования. Сведения о видах разрешенного использования имеют статус «Актуальные незасвидетельствованные». Право (ограничение права, обременение объекта недвижимости) зарегистрировано на данный объект недвижимости с видами разрешенного использования «Для иных видов жилой застройки».		
Получатель выписки:	Петров Анатолий Владимирович		
Государственный регистратор		ФГИС ЕГРН	
полное наименование должности		подпись	
		инициалы, фамилия	

М.П.

Выписка из Единого государственного реестра недвижимости об объекте недвижимости
Сведения о зарегистрированных правах

Земельный участок	
<small>(вид объекта недвижимости)</small>	
Лист № ____ Раздела 2	Всего листов раздела 2 : ____
Всего разделов: ____	
Всего листов выписки: ____	
16.05.2018 № 99/2018/97343916	
Кадастровый номер:	21:10:160122:74
1. Правообладатель (правообладатели):	1.1. Алимов Нюрхайдар Расикович
2. Вид, номер и дата государственной регистрации права:	2.1. Собственность, № 21-21-14/008/2013-214 от 13.06.2013
3. Ограничение прав и обременение объекта недвижимости:	не зарегистрировано
4. Договоры участия в долевом строительстве:	данные отсутствуют
5. Заявленные в судебном порядке права требования:	данные отсутствуют
6. Сведения о возражении в отношении зарегистрированного права:	данные отсутствуют
7. Сведения о наличии решения об изъятии объекта недвижимости для государственных и муниципальных нужд:	данные отсутствуют
8. Сведения о невозможности государственной регистрации без личного участия правообладателя или его законного представителя:	
9. Правопритязания и сведения о наличии поступивших, но не рассмотренных заявлений о проведении государственной регистрации права (перехода, прекращения права), ограничения права или обременения объекта недвижимости, сделки в отношении объекта недвижимости:	данные отсутствуют
10. Сведения об осуществлении государственной регистрации сделки, права, ограничения права без необходимого в силу закона согласия третьего лица, органа:	данные отсутствуют
11. Сведения о невозможности государственной регистрации перехода, прекращения, ограничения права на земельный участок из земель сельскохозяйственного назначения:	
Государственный регистратор	
полное наименование должности	подпись
	ФГИС ЕГРН
	инициалы, фамилия

М.П.

Выписка из Единого государственного реестра недвижимости об объекте недвижимости
Описание местоположения земельного участка

Земельный участок			
(вид объекта недвижимости)			
Лист №	Раздела 3	Всего листов раздела 3 :	Всего разделов: _____
16.05.2018 № 99/2018/97343916		Всего листов выписки: _____	
Кадастровый номер:		21:10:160122:74	

План (чертеж, схема) земельного участка			
			
Масштаб 1: данные отсутствуют	Условные обозначения:		

Государственный регистратор		ФГИС ЕГРН
полное наименование должности	подпись	инициалы, фамилия

М.П.

Выписка из Единого государственного реестра недвижимости об объекте недвижимости
Описание местоположения земельного участка

Земельный участок			
(вид объекта недвижимости)			
Лист №	Раздела 3.1	Всего листов раздела 3.1 :	Всего разделов: _____
16.05.2018 № 99/2018/97343916		Всего листов выписки: _____	
Кадастровый номер:		21:10:160122:74	

Описание местоположения границ земельного участка							
Номер п/п	Номер точки		Дирекционный угол	Горизонтальное проложение, м	Описание закрепления на местности	Кадастровые номера смежных участков	Особые отметки
	начальная	конечная					
1	2	3	4	5	6	7	8
1	1	2	данные отсутствуют	данные отсутствуют	данные отсутствуют	данные отсутствуют	данные отсутствуют
2	2	3	данные отсутствуют	данные отсутствуют	данные отсутствуют	данные отсутствуют	данные отсутствуют
3	3	4	данные отсутствуют	данные отсутствуют	данные отсутствуют	данные отсутствуют	данные отсутствуют
4	4	5	данные отсутствуют	данные отсутствуют	данные отсутствуют	данные отсутствуют	данные отсутствуют
5	5	6	данные отсутствуют	данные отсутствуют	данные отсутствуют	данные отсутствуют	данные отсутствуют
6	6	7	данные отсутствуют	данные отсутствуют	данные отсутствуют	данные отсутствуют	данные отсутствуют
7	7	8	данные отсутствуют	данные отсутствуют	данные отсутствуют	данные отсутствуют	данные отсутствуют
8	8	1	данные отсутствуют	данные отсутствуют	данные отсутствуют	данные отсутствуют	данные отсутствуют

Государственный регистратор		ФГИС ЕГРН
полное наименование должности	подпись	инициалы, фамилия

М.П.

Выписка из Единого государственного реестра недвижимости об объекте недвижимости
Описание местоположения земельного участка

Земельный участок			
(вид объекта недвижимости)			
Лист №	Раздела 3.2	Всего листов раздела 3.2 :	Всего разделов: _____
16.05.2018 № 99/2018/97343916		Всего листов выписки: _____	
Кадастровый номер:		21:10:160122:74	

Сведения о характерных точках границы земельного участка				
Система координат				
Зона №				
Номер точки	Координаты		Описание закрепления на местности	Средняя квадратическая погрешность определения координат характерных точек границ земельного участка, м
	X	Y		
1	2	3	4	5
1	315895.76	1217250.04	данные отсутствуют	0.1
2	315912.55	1217235.28	данные отсутствуют	0.1
3	315919.43	1217229.07	данные отсутствуют	0.1
4	315926.5	1217235.42	данные отсутствуют	0.1
5	315943.39	1217252.95	данные отсутствуют	0.1
6	315962.24	1217272.75	данные отсутствуют	0.1
7	315963.97	1217274.66	данные отсутствуют	0.1
8	315945.66	1217289.39	данные отсутствуют	0.1

Государственный регистратор		ФГИС ЕГРН
полное наименование должности	подпись	инициалы, фамилия

М.П.

Выписка из Единого государственного реестра недвижимости об объекте недвижимости

Сведения о характеристиках объекта недвижимости

На основании запроса от 14.05.2018 г., поступившего на рассмотрение 16.05.2018 г., сообщаем, что согласно записям Единого государственного реестра недвижимости:

Земельный участок			
(вид объекта недвижимости)			
Лист № _____	Раздела 1	Всего листов раздела 1 : _____	Всего разделов: _____
16.05.2018 № 99/2018/97343553			
Кадастровый номер:		21:10:160122:75	

Номер кадастрового квартала:	21:10:160122
Дата присвоения кадастрового номера:	25.12.2012
Ранее присвоенный государственный учетный номер:	данные отсутствуют
Адрес:	Чувашская Республика - Чувашия, р-н Ибресинский, пгт Ибреси, ул Леспромхозная, д 1 а
Площадь:	3818 +/- 21 кв. м
Кадастровая стоимость, руб.:	1066252.86
Кадастровые номера расположенных в пределах земельного участка объектов недвижимости:	данные отсутствуют
Кадастровые номера объектов недвижимости, из которых образован объект недвижимости:	21:10:160122:55
Кадастровые номера образованных объектов недвижимости:	данные отсутствуют
Сведения о включении объекта недвижимости в состав предприятия как имущественного комплекса:	

Государственный регистратор		ФГИС ЕГРН
полное наименование должности	подпись	инициалы, фамилия

М.П.

Сведения о характеристиках объекта недвижимости

Земельный участок		
(вид объекта недвижимости)		
Лист № ____ Раздела 1	Всего листов раздела 1 : ____	Всего разделов: ____
Всего листов выписки: ____		
16.05.2018 № 99/2018/97343553		
Кадастровый номер:		21:10:160122:75
Категория земель:	Земли населённых пунктов	
Виды разрешенного использования:	Для производственно-технических нужд	
Сведения о кадастровом инженере:	Михайлова Татьяна Витальевна №21-10-19, ООО "Рубикон"	
Сведения о лесах, водных объектах и об иных природных объектах, расположенных в пределах земельного участка:	данные отсутствуют	
Сведения о том, что земельный участок полностью или частично расположен в границах зоны с особыми условиями использования территории или территории объекта культурного наследия	данные отсутствуют	
Сведения о том, что земельный участок расположен в границах особой экономической зоны, территории опережающего социально-экономического развития, зоны территориального развития в Российской Федерации, игровой зоны:	данные отсутствуют	
Сведения о том, что земельный участок расположен в границах особо охраняемой природной территории, охотничьих угодий, лесничеств, лесопарков:	данные отсутствуют	
Сведения о результатах проведения государственного земельного надзора:	данные отсутствуют	
Сведения о расположении земельного участка в границах территории, в отношении которой утвержден проект межевания территории:	данные отсутствуют	
Государственный регистратор		ФГИС ЕГРН
полное наименование должности	подпись	инициалы, фамилия

М.П.

Сведения о характеристиках объекта недвижимости

Земельный участок		
(вид объекта недвижимости)		
Лист № ____ Раздела 1	Всего листов раздела 1 : ____	Всего разделов: ____
16.05.2018 № 99/2018/97343553		
Кадастровый номер:		21:10:160122:75
Условный номер земельного участка:	данные отсутствуют	
Сведения о принятии акта и (или) заключении договора, предусматривающих предоставление в соответствии с земельным законодательством исполнительным органом государственной власти или органом местного самоуправления находящегося в государственной или муниципальной собственности земельного участка для строительства наемного дома социального использования или наемного дома коммерческого использования:	данные отсутствуют	
Сведения о том, что земельный участок или земельные участки образованы на основании решения об изъятии земельного участка и (или) расположенного на нем объекта недвижимости для государственных или муниципальных нужд:	данные отсутствуют	
Сведения о том, что земельный участок образован из земель или земельного участка, государственная собственность на которые не разграничена:	данные отсутствуют	
Сведения о наличии земельного спора о местоположении границ земельных участков:	данные отсутствуют	
Статус записи об объекте недвижимости:	Сведения об объекте недвижимости имеют статус "актуальные"	
Особые отметки:	Для данного земельного участка обеспечен доступ посредством земельного участка (земельных участков) с кадастровым номером (кадастровыми номерами) земли общего пользования. Сведения о видах разрешенного использования имеют статус «Актуальные незасвидетельствованные». Право (ограничение права, обременение объекта недвижимости) зарегистрировано на данный объект недвижимости с видами разрешенного использования «Для иных видов жилой застройки».	
Получатель выписки:	Петров Анатолий Владимирович	
Государственный регистратор		ФГИС ЕГРН
полное наименование должности	подпись	инициалы, фамилия

М.П.

Выписка из Единого государственного реестра недвижимости об объекте недвижимости
Сведения о зарегистрированных правах

Земельный участок		<small>(вид объекта недвижимости)</small>	
Лист № ____ Раздела 2	Всего листов раздела 2 : ____	Всего разделов: ____	Всего листов выписки: ____
16.05.2018 № 99/2018/97343553			
Кадастровый номер:		21:10:160122:75	
1.	Правообладатель (правообладатели):	1.1.	Алимов Нюрхайдар Расикович
2.	Вид, номер и дата государственной регистрации права:	2.1.	Собственность, № 21-21-14/008/2013-215 от 13.06.2013
3.	Ограничение прав и обременение объекта недвижимости:	не зарегистрировано	
4.	Договоры участия в долевом строительстве:	данные отсутствуют	
5.	Заявленные в судебном порядке права требования:	данные отсутствуют	
6.	Сведения о возражении в отношении зарегистрированного права:	данные отсутствуют	
7.	Сведения о наличии решения об изъятии объекта недвижимости для государственных и муниципальных нужд:	данные отсутствуют	
8.	Сведения о невозможности государственной регистрации без личного участия правообладателя или его законного представителя:		
9.	Правопритязания и сведения о наличии поступивших, но не рассмотренных заявлений о проведении государственной регистрации права (перехода, прекращения права), ограничения права или обременения объекта недвижимости, сделки в отношении объекта недвижимости:	данные отсутствуют	
10.	Сведения об осуществлении государственной регистрации сделки, права, ограничения права без необходимого в силу закона согласия третьего лица, органа:	данные отсутствуют	
11.	Сведения о невозможности государственной регистрации перехода, прекращения, ограничения права на земельный участок из земель сельскохозяйственного назначения:		
Государственный регистратор		ФГИС ЕГРН	
полное наименование должности		подпись	
		инициалы, фамилия	

М.П.

Выписка из Единого государственного реестра недвижимости об объекте недвижимости
Описание местоположения земельного участка

Земельный участок			
(вид объекта недвижимости)			
Лист № ___	Раздела 3	Всего листов раздела 3 : ___	Всего разделов: ___
16.05.2018 № 99/2018/97343553		Всего листов выписки: ___	
Кадастровый номер:		21:10:160122:75	

План (чертеж, схема) земельного участка			
			
Масштаб 1: данные отсутствуют	Условные обозначения:		

Государственный регистратор		ФГИС ЕГРН
полное наименование должности	подпись	инициалы, фамилия

М.П.

Выписка из Единого государственного реестра недвижимости об объекте недвижимости
Описание местоположения земельного участка

Земельный участок			
(вид объекта недвижимости)			
Лист №	Раздела 3.1	Всего листов раздела 3.1 :	Всего разделов: _____
16.05.2018 № 99/2018/97343553		Всего листов выписки: _____	
Кадастровый номер:		21:10:160122:75	

Описание местоположения границ земельного участка							
Номер п/п	Номер точки		Дирекционный угол	Горизонтальное проложение, м	Описание закрепления на местности	Кадастровые номера смежных участков	Особые отметки
	начальная	конечная					
1	2	3	4	5	6	7	8
1	1	2	данные отсутствуют	данные отсутствуют	данные отсутствуют	данные отсутствуют	данные отсутствуют
2	2	3	данные отсутствуют	данные отсутствуют	данные отсутствуют	данные отсутствуют	данные отсутствуют
3	3	4	данные отсутствуют	данные отсутствуют	данные отсутствуют	данные отсутствуют	данные отсутствуют
4	4	5	данные отсутствуют	данные отсутствуют	данные отсутствуют	данные отсутствуют	данные отсутствуют
5	5	6	данные отсутствуют	данные отсутствуют	данные отсутствуют	данные отсутствуют	данные отсутствуют
6	6	7	данные отсутствуют	данные отсутствуют	данные отсутствуют	данные отсутствуют	данные отсутствуют
7	7	8	данные отсутствуют	данные отсутствуют	данные отсутствуют	данные отсутствуют	данные отсутствуют
8	8	9	данные отсутствуют	данные отсутствуют	данные отсутствуют	данные отсутствуют	данные отсутствуют
9	9	10	данные отсутствуют	данные отсутствуют	данные отсутствуют	данные отсутствуют	данные отсутствуют
10	10	11	данные отсутствуют	данные отсутствуют	данные отсутствуют	данные отсутствуют	данные отсутствуют
11	11	12	данные отсутствуют	данные отсутствуют	данные отсутствуют	данные отсутствуют	данные отсутствуют
12	12	13	данные отсутствуют	данные отсутствуют	данные отсутствуют	данные отсутствуют	данные отсутствуют
13	13	1	данные отсутствуют	данные отсутствуют	данные отсутствуют	данные отсутствуют	данные отсутствуют

Государственный регистратор		ФГИС ЕГРН
полное наименование должности	подпись	инициалы, фамилия

М.П.

Выписка из Единого государственного реестра недвижимости об объекте недвижимости
Описание местоположения земельного участка

Земельный участок			
(вид объекта недвижимости)			
Лист №	Раздела 3.2	Всего листов раздела 3.2 :	Всего разделов: _____
16.05.2018 № 99/2018/97343553		Всего листов выписки: _____	
Кадастровый номер:		21:10:160122:75	

Сведения о характерных точках границы земельного участка				
Система координат				
Зона №				
Номер точки	Координаты		Описание закрепления на местности	Средняя квадратическая погрешность определения координат характерных точек границ земельного участка, м
	X	Y		
1	2	3	4	5
1	315854.71	1217259.84	данные отсутствуют	0.1
2	315848.89	1217274.89	данные отсутствуют	0.1
3	315852.18	1217277.87	данные отсутствуют	0.1
4	315850.29	1217280.66	данные отсутствуют	0.1
5	315831.02	1217280.77	данные отсутствуют	0.1
6	315826.83	1217279.08	данные отсутствуют	0.1
7	315817.29	1217291.61	данные отсутствуют	0.1
8	315815.18	1217292.69	данные отсутствуют	0.1
9	315815.1	1217294	данные отсутствуют	0.1
10	315819.08	1217298.06	данные отсутствуют	0.1
11	315859.82	1217323.2	данные отсутствуют	0.1
12	315893.46	1217344.67	данные отсутствуют	0.1
13	315916.2	1217312.8	данные отсутствуют	0.1

Государственный регистратор		ФГИС ЕГРН
полное наименование должности	подпись	инициалы, фамилия

М.П.

Выписка из Единого государственного реестра недвижимости об объекте недвижимости

Сведения о характеристиках объекта недвижимости

На основании запроса от 14.05.2018 г., поступившего на рассмотрение 16.05.2018 г., сообщаем, что согласно записям Единого государственного реестра недвижимости:

Земельный участок			
(вид объекта недвижимости)			
Лист № _____	Раздела 1	Всего листов раздела 1 : _____	Всего разделов: _____
16.05.2018 № 99/2018/97343096			
Кадастровый номер:		21:10:160122:77	

Номер кадастрового квартала:	21:10:160122
Дата присвоения кадастрового номера:	25.12.2012
Ранее присвоенный государственный учетный номер:	данные отсутствуют
Адрес:	Чувашская Республика - Чувашия, р-н Ибресинский, пгт Ибреси, ул Леспромхозная, д 1 а
Площадь:	1404 +/- 13 кв. м
Кадастровая стоимость, руб.:	392095.08
Кадастровые номера расположенных в пределах земельного участка объектов недвижимости:	данные отсутствуют
Кадастровые номера объектов недвижимости, из которых образован объект недвижимости:	21:10:160122:55
Кадастровые номера образованных объектов недвижимости:	данные отсутствуют
Сведения о включении объекта недвижимости в состав предприятия как имущественного комплекса:	

Государственный регистратор		ФГИС ЕГРН
полное наименование должности	подпись	инициалы, фамилия

М.П.

Сведения о характеристиках объекта недвижимости

Земельный участок			
(вид объекта недвижимости)			
Лист № ___ Раздела 1	Всего листов раздела 1 : ___	Всего разделов: ___	Всего листов выписки: ___
16.05.2018 № 99/2018/97343096			
Кадастровый номер:		21:10:160122:77	
Категория земель:	Земли населённых пунктов		
Виды разрешенного использования:	Для производственно-технических нужд		
Сведения о кадастровом инженере:	Михайлова Татьяна Витальевна №21-10-19, ООО "Рубикон"		
Сведения о лесах, водных объектах и об иных природных объектах, расположенных в пределах земельного участка:	данные отсутствуют		
Сведения о том, что земельный участок полностью или частично расположен в границах зоны с особыми условиями использования территории или территории объекта культурного наследия	данные отсутствуют		
Сведения о том, что земельный участок расположен в границах особой экономической зоны, территории опережающего социально-экономического развития, зоны территориального развития в Российской Федерации, игровой зоны:	данные отсутствуют		
Сведения о том, что земельный участок расположен в границах особо охраняемой природной территории, охотничьих угодий, лесничеств, лесопарков:	данные отсутствуют		
Сведения о результатах проведения государственного земельного надзора:	данные отсутствуют		
Сведения о расположении земельного участка в границах территории, в отношении которой утвержден проект межевания территории:	данные отсутствуют		
Государственный регистратор		ФГИС ЕГРН	
полное наименование должности	подпись	инициалы, фамилия	

М.П.

Сведения о характеристиках объекта недвижимости

Земельный участок		
(вид объекта недвижимости)		
Лист № ____ Раздела 1	Всего листов раздела 1 : ____	Всего разделов: ____
Всего листов выписки: ____		
16.05.2018 № 99/2018/97343096		
Кадастровый номер:		21:10:160122:77
Условный номер земельного участка:	данные отсутствуют	
Сведения о принятии акта и (или) заключении договора, предусматривающих предоставление в соответствии с земельным законодательством исполнительным органом государственной власти или органом местного самоуправления находящегося в государственной или муниципальной собственности земельного участка для строительства наемного дома социального использования или наемного дома коммерческого использования:	данные отсутствуют	
Сведения о том, что земельный участок или земельные участки образованы на основании решения об изъятии земельного участка и (или) расположенного на нем объекта недвижимости для государственных или муниципальных нужд:	данные отсутствуют	
Сведения о том, что земельный участок образован из земель или земельного участка, государственная собственность на которые не разграничена:	данные отсутствуют	
Сведения о наличии земельного спора о местоположении границ земельных участков:	данные отсутствуют	
Статус записи об объекте недвижимости:	Сведения об объекте недвижимости имеют статус "актуальные"	
Особые отметки:	Для данного земельного участка обеспечен доступ посредством земельного участка (земельных участков) с кадастровым номером (кадастровыми номерами) земли общего пользования. Сведения о видах разрешенного использования имеют статус «Актуальные незасвидетельствованные». Право (ограничение права, обременение объекта недвижимости) зарегистрировано на данный объект недвижимости с видами разрешенного использования «Для иных видов жилой застройки».	
Получатель выписки:	Петров Анатолий Владимирович	
Государственный регистратор		ФГИС ЕГРН
полное наименование должности	подпись	инициалы, фамилия

М.П.

Выписка из Единого государственного реестра недвижимости об объекте недвижимости
Сведения о зарегистрированных правах

Земельный участок		<small>(вид объекта недвижимости)</small>	
Лист № ____ Раздела <u>2</u>	Всего листов раздела <u>2</u> : ____	Всего разделов: ____	Всего листов выписки: ____
16.05.2018 № 99/2018/97343096			
Кадастровый номер:		21:10:160122:77	
1.	Правообладатель (правообладатели):	1.1.	Алимов Нюрхайдар Расикович
2.	Вид, номер и дата государственной регистрации права:	2.1.	Собственность, № 21-21-14/008/2013-217 от 13.06.2013
3.	Ограничение прав и обременение объекта недвижимости:	не зарегистрировано	
4.	Договоры участия в долевом строительстве:	данные отсутствуют	
5.	Заявленные в судебном порядке права требования:	данные отсутствуют	
6.	Сведения о возражении в отношении зарегистрированного права:	данные отсутствуют	
7.	Сведения о наличии решения об изъятии объекта недвижимости для государственных и муниципальных нужд:	данные отсутствуют	
8.	Сведения о невозможности государственной регистрации без личного участия правообладателя или его законного представителя:		
9.	Правопритязания и сведения о наличии поступивших, но не рассмотренных заявлений о проведении государственной регистрации права (перехода, прекращения права), ограничения права или обременения объекта недвижимости, сделки в отношении объекта недвижимости:	данные отсутствуют	
10.	Сведения об осуществлении государственной регистрации сделки, права, ограничения права без необходимого в силу закона согласия третьего лица, органа:	данные отсутствуют	
11.	Сведения о невозможности государственной регистрации перехода, прекращения, ограничения права на земельный участок из земель сельскохозяйственного назначения:		
Государственный регистратор		ФГИС ЕГРН	
полное наименование должности		подпись	
		инициалы, фамилия	

М.П.

Выписка из Единого государственного реестра недвижимости об объекте недвижимости
Описание местоположения земельного участка

Земельный участок			
(вид объекта недвижимости)			
Лист № ___	Раздела 3	Всего листов раздела 3 : ___	Всего разделов: ___
16.05.2018 № 99/2018/97343096		Всего листов выписки: ___	
Кадастровый номер:		21:10:160122:77	

План (чертеж, схема) земельного участка			
			
Масштаб 1: данные отсутствуют	Условные обозначения:		

Государственный регистратор		ФГИС ЕГРН
полное наименование должности	подпись	инициалы, фамилия

М.П.

Выписка из Единого государственного реестра недвижимости об объекте недвижимости
Описание местоположения земельного участка

Земельный участок			
(вид объекта недвижимости)			
Лист №	Раздела 3.1	Всего листов раздела 3.1 :	Всего разделов: _____
16.05.2018 № 99/2018/97343096		Всего листов выписки: _____	
Кадастровый номер:		21:10:160122:77	

Описание местоположения границ земельного участка							
Номер п/п	Номер точки		Дирекционный угол	Горизонтальное проложение, м	Описание закрепления на местности	Кадастровые номера смежных участков	Особые отметки
	начальная	конечная					
1	2	3	4	5	6	7	8
1	1	2	данные отсутствуют	данные отсутствуют	данные отсутствуют	данные отсутствуют	данные отсутствуют
2	2	3	данные отсутствуют	данные отсутствуют	данные отсутствуют	данные отсутствуют	данные отсутствуют
3	3	4	данные отсутствуют	данные отсутствуют	данные отсутствуют	данные отсутствуют	данные отсутствуют
4	4	5	данные отсутствуют	данные отсутствуют	данные отсутствуют	данные отсутствуют	данные отсутствуют
5	5	6	данные отсутствуют	данные отсутствуют	данные отсутствуют	данные отсутствуют	данные отсутствуют
6	6	1	данные отсутствуют	данные отсутствуют	данные отсутствуют	данные отсутствуют	данные отсутствуют

Государственный регистратор		ФГИС ЕГРН
полное наименование должности	подпись	инициалы, фамилия

М.П.

Выписка из Единого государственного реестра недвижимости об объекте недвижимости
Описание местоположения земельного участка

Земельный участок			
(вид объекта недвижимости)			
Лист №	Раздела 3.2	Всего листов раздела 3.2 :	Всего разделов: _____
16.05.2018 № 99/2018/97343096		Всего листов выписки: _____	
Кадастровый номер:		21:10:160122:77	

Сведения о характерных точках границы земельного участка				
Система координат				
Зона №				
Номер точки	Координаты		Описание закрепления на местности	Средняя квадратическая погрешность определения координат характерных точек границ земельного участка, м
	X	Y		
1	2	3	4	5
1	315945.66	1217289.39	данные отсутствуют	0.1
2	315963.97	1217274.66	данные отсутствуют	0.1
3	315975.56	1217287.52	данные отсутствуют	0.1
4	315978.86	1217290.58	данные отсутствуют	0.1
5	315944.18	1217326.7	данные отсутствуют	0.1
6	315916.2	1217312.8	данные отсутствуют	0.1

Государственный регистратор		ФГИС ЕГРН
полное наименование должности	подпись	инициалы, фамилия

М.П.

Выписка из Единого государственного реестра недвижимости об объекте недвижимости

Сведения о характеристиках объекта недвижимости

На основании запроса от 14.05.2018 г., поступившего на рассмотрение 16.05.2018 г., сообщаем, что согласно записям Единого государственного реестра недвижимости:

Земельный участок			
(вид объекта недвижимости)			
Лист № _____	Раздела 1	Всего листов раздела 1 : _____	Всего разделов: _____
16.05.2018 № 99/2018/97342962		Всего листов выписки: _____	
Кадастровый номер:		21:10:160122:78	

Номер кадастрового квартала:	21:10:160122
Дата присвоения кадастрового номера:	25.12.2012
Ранее присвоенный государственный учетный номер:	данные отсутствуют
Адрес:	Чувашская Республика - Чувашия, р-н Ибресинский, пгт Ибреси, ул Леспромхозная, д 1 а
Площадь:	1075 +/- 11 кв. м
Кадастровая стоимость, руб.:	300215.25
Кадастровые номера расположенных в пределах земельного участка объектов недвижимости:	данные отсутствуют
Кадастровые номера объектов недвижимости, из которых образован объект недвижимости:	21:10:160122:55
Кадастровые номера образованных объектов недвижимости:	данные отсутствуют
Сведения о включении объекта недвижимости в состав предприятия как имущественного комплекса:	

Государственный регистратор		ФГИС ЕГРН
полное наименование должности	подпись	инициалы, фамилия

М.П.

Сведения о характеристиках объекта недвижимости

Земельный участок		
(вид объекта недвижимости)		
Лист № <u> </u> Раздела <u>1</u>	Всего листов раздела <u>1</u> : <u> </u>	Всего разделов: <u> </u>
16.05.2018 № 99/2018/97342962		
Кадастровый номер:		21:10:160122:78
Категория земель:	Земли населённых пунктов	
Виды разрешенного использования:	Для производственно-технических нужд	
Сведения о кадастровом инженере:	Михайлова Татьяна Витальевна №21-10-19, ООО "Рубикон"	
Сведения о лесах, водных объектах и об иных природных объектах, расположенных в пределах земельного участка:	данные отсутствуют	
Сведения о том, что земельный участок полностью или частично расположен в границах зоны с особыми условиями использования территории или территории объекта культурного наследия	данные отсутствуют	
Сведения о том, что земельный участок расположен в границах особой экономической зоны, территории опережающего социально-экономического развития, зоны территориального развития в Российской Федерации, игровой зоны:	данные отсутствуют	
Сведения о том, что земельный участок расположен в границах особо охраняемой природной территории, охотничьих угодий, лесничеств, лесопарков:	данные отсутствуют	
Сведения о результатах проведения государственного земельного надзора:	данные отсутствуют	
Сведения о расположении земельного участка в границах территории, в отношении которой утвержден проект межевания территории:	данные отсутствуют	
Государственный регистратор		ФГИС ЕГРН
полное наименование должности	подпись	инициалы, фамилия

М.П.

Сведения о характеристиках объекта недвижимости

Земельный участок		
(вид объекта недвижимости)		
Лист № ____ Раздела 1	Всего листов раздела 1 : ____	Всего разделов: ____
Всего листов выписки: ____		
16.05.2018 № 99/2018/97342962		
Кадастровый номер:		21:10:160122:78
Условный номер земельного участка:	данные отсутствуют	
Сведения о принятии акта и (или) заключении договора, предусматривающих предоставление в соответствии с земельным законодательством исполнительным органом государственной власти или органом местного самоуправления находящегося в государственной или муниципальной собственности земельного участка для строительства наемного дома социального использования или наемного дома коммерческого использования:	данные отсутствуют	
Сведения о том, что земельный участок или земельные участки образованы на основании решения об изъятии земельного участка и (или) расположенного на нем объекта недвижимости для государственных или муниципальных нужд:	данные отсутствуют	
Сведения о том, что земельный участок образован из земель или земельного участка, государственная собственность на которые не разграничена:	данные отсутствуют	
Сведения о наличии земельного спора о местоположении границ земельных участков:	данные отсутствуют	
Статус записи об объекте недвижимости:	Сведения об объекте недвижимости имеют статус "актуальные"	
Особые отметки:	Для данного земельного участка обеспечен доступ посредством земельного участка (земельных участков) с кадастровым номером (кадастровыми номерами) земли общего пользования. Сведения о видах разрешенного использования имеют статус «Актуальные незасвидетельствованные». Право (ограничение права, обременение объекта недвижимости) зарегистрировано на данный объект недвижимости с видами разрешенного использования «Для иных видов жилой застройки».	
Получатель выписки:	Петров Анатолий Владимирович	
Государственный регистратор		ФГИС ЕГРН
полное наименование должности	подпись	инициалы, фамилия

М.П.

Выписка из Единого государственного реестра недвижимости об объекте недвижимости
Сведения о зарегистрированных правах

Земельный участок	
<small>(вид объекта недвижимости)</small>	
Лист № ____ Раздела 2	Всего листов раздела 2 : ____
Всего разделов: ____	
Всего листов выписки: ____	
16.05.2018 № 99/2018/97342962	
Кадастровый номер:	21:10:160122:78
1. Правообладатель (правообладатели):	1.1. Алимов Нюрхайдар Расикович
2. Вид, номер и дата государственной регистрации права:	2.1. Собственность, № 21-21-14/008/2013-218 от 13.06.2013
3. Ограничение прав и обременение объекта недвижимости:	не зарегистрировано
4. Договоры участия в долевом строительстве:	данные отсутствуют
5. Заявленные в судебном порядке права требования:	данные отсутствуют
6. Сведения о возражении в отношении зарегистрированного права:	данные отсутствуют
7. Сведения о наличии решения об изъятии объекта недвижимости для государственных и муниципальных нужд:	данные отсутствуют
8. Сведения о невозможности государственной регистрации без личного участия правообладателя или его законного представителя:	
9. Правопритязания и сведения о наличии поступивших, но не рассмотренных заявлений о проведении государственной регистрации права (перехода, прекращения права), ограничения права или обременения объекта недвижимости, сделки в отношении объекта недвижимости:	данные отсутствуют
10. Сведения об осуществлении государственной регистрации сделки, права, ограничения права без необходимого в силу закона согласия третьего лица, органа:	данные отсутствуют
11. Сведения о невозможности государственной регистрации перехода, прекращения, ограничения права на земельный участок из земель сельскохозяйственного назначения:	
Государственный регистратор	
полное наименование должности	подпись
	ФГИС ЕГРН
	инициалы, фамилия

М.П.

Выписка из Единого государственного реестра недвижимости об объекте недвижимости
Описание местоположения земельного участка

Земельный участок			
(вид объекта недвижимости)			
Лист №	Раздела 3	Всего листов раздела 3 :	Всего разделов: _____
16.05.2018 № 99/2018/97342962		Всего листов выписки: _____	
Кадастровый номер:		21:10:160122:78	

План (чертеж, схема) земельного участка			
			
Масштаб 1: данные отсутствуют	Условные обозначения:		

Государственный регистратор		ФГИС ЕГРН
полное наименование должности	подпись	инициалы, фамилия

М.П.

Выписка из Единого государственного реестра недвижимости об объекте недвижимости
Описание местоположения земельного участка

Земельный участок			
(вид объекта недвижимости)			
Лист №	Раздела 3.1	Всего листов раздела 3.1 :	Всего разделов: _____
16.05.2018		№ 99/2018/97342962	
Кадастровый номер:		21:10:160122:78	

Описание местоположения границ земельного участка							
Номер п/п	Номер точки		Дирекционный угол	Горизонтальное проложение, м	Описание закрепления на местности	Кадастровые номера смежных участков	Особые отметки
	начальная	конечная					
1	2	3	4	5	6	7	8
1	1	2	данные отсутствуют	данные отсутствуют	данные отсутствуют	данные отсутствуют	данные отсутствуют
2	2	3	данные отсутствуют	данные отсутствуют	данные отсутствуют	данные отсутствуют	данные отсутствуют
3	3	4	данные отсутствуют	данные отсутствуют	данные отсутствуют	данные отсутствуют	данные отсутствуют
4	4	5	данные отсутствуют	данные отсутствуют	данные отсутствуют	данные отсутствуют	данные отсутствуют
5	5	1	данные отсутствуют	данные отсутствуют	данные отсутствуют	данные отсутствуют	данные отсутствуют

Государственный регистратор		ФГИС ЕГРН
полное наименование должности	подпись	инициалы, фамилия

М.П.

Выписка из Единого государственного реестра недвижимости об объекте недвижимости
Описание местоположения земельного участка

Земельный участок			
(вид объекта недвижимости)			
Лист №	Раздела 3.2	Всего листов раздела 3.2 :	Всего разделов: _____
16.05.2018 № 99/2018/97342962		Всего листов выписки: _____	
Кадастровый номер:		21:10:160122:78	

Сведения о характерных точках границы земельного участка				
Система координат				
Зона №				
Номер точки	Координаты		Описание закрепления на местности	Средняя квадратическая погрешность определения координат характерных точек границ земельного участка, м
	X	Y		
1	2	3	4	5
1	315995.72	1217435.4	данные отсутствуют	0.1
2	315981.67	1217471.38	данные отсутствуют	0.1
3	315977.42	1217480.19	данные отсутствуют	0.1
4	315956.67	1217467.16	данные отсутствуют	0.1
5	315977.68	1217425.69	данные отсутствуют	0.1

Государственный регистратор		ФГИС ЕГРН
полное наименование должности	подпись	инициалы, фамилия

М.П.

Выписка из Единого государственного реестра недвижимости об объекте недвижимости

Сведения о характеристиках объекта недвижимости

На основании запроса от 14.05.2018 г., поступившего на рассмотрение 16.05.2018 г., сообщаем, что согласно записям Единого государственного реестра недвижимости:

Земельный участок			
(вид объекта недвижимости)			
Лист № _____	Раздела 1	Всего листов раздела 1 : _____	Всего разделов: _____
16.05.2018 № 99/2018/97344148		Всего листов выписки: _____	
Кадастровый номер:		21:10:160122:80	

Номер кадастрового квартала:	21:10:160122
Дата присвоения кадастрового номера:	25.12.2012
Ранее присвоенный государственный учетный номер:	данные отсутствуют
Адрес:	Чувашская Республика - Чувашия, р-н Ибресинский, пгт Ибреси, ул Леспромхозная, д 1 а
Площадь:	4102 +/- 22кв. м
Кадастровая стоимость, руб.:	1145565.54
Кадастровые номера расположенных в пределах земельного участка объектов недвижимости:	данные отсутствуют
Кадастровые номера объектов недвижимости, из которых образован объект недвижимости:	21:10:160122:55
Кадастровые номера образованных объектов недвижимости:	данные отсутствуют
Сведения о включении объекта недвижимости в состав предприятия как имущественного комплекса:	

Государственный регистратор		ФГИС ЕГРН
полное наименование должности	подпись	инициалы, фамилия

М.П.

Сведения о характеристиках объекта недвижимости

Земельный участок			
(вид объекта недвижимости)			
Лист № ____ Раздела 1	Всего листов раздела 1 : ____	Всего разделов: ____	Всего листов выписки: ____
16.05.2018 № 99/2018/97344148			
Кадастровый номер:		21:10:160122:80	
Категория земель:	Земли населённых пунктов		
Виды разрешенного использования:	Для производственно-технических нужд		
Сведения о кадастровом инженере:	Михайлова Татьяна Витальевна №21-10-19, ООО "Рубикон"		
Сведения о лесах, водных объектах и об иных природных объектах, расположенных в пределах земельного участка:	данные отсутствуют		
Сведения о том, что земельный участок полностью или частично расположен в границах зоны с особыми условиями использования территории или территории объекта культурного наследия	данные отсутствуют		
Сведения о том, что земельный участок расположен в границах особой экономической зоны, территории опережающего социально-экономического развития, зоны территориального развития в Российской Федерации, игровой зоны:	данные отсутствуют		
Сведения о том, что земельный участок расположен в границах особо охраняемой природной территории, охотничьих угодий, лесничеств, лесопарков:	данные отсутствуют		
Сведения о результатах проведения государственного земельного надзора:	данные отсутствуют		
Сведения о расположении земельного участка в границах территории, в отношении которой утвержден проект межевания территории:	данные отсутствуют		
Государственный регистратор		ФГИС ЕГРН	
полное наименование должности	подпись	инициалы, фамилия	

М.П.

Сведения о характеристиках объекта недвижимости

Земельный участок		
(вид объекта недвижимости)		
Лист № ____ Раздела 1	Всего листов раздела 1 : ____	Всего разделов: ____
Всего листов выписки: ____		
16.05.2018 № 99/2018/97344148		
Кадастровый номер:		21:10:160122:80
Условный номер земельного участка:	данные отсутствуют	
Сведения о принятии акта и (или) заключении договора, предусматривающих предоставление в соответствии с земельным законодательством исполнительным органом государственной власти или органом местного самоуправления находящегося в государственной или муниципальной собственности земельного участка для строительства наемного дома социального использования или наемного дома коммерческого использования:	данные отсутствуют	
Сведения о том, что земельный участок или земельные участки образованы на основании решения об изъятии земельного участка и (или) расположенного на нем объекта недвижимости для государственных или муниципальных нужд:	данные отсутствуют	
Сведения о том, что земельный участок образован из земель или земельного участка, государственная собственность на которые не разграничена:	данные отсутствуют	
Сведения о наличии земельного спора о местоположении границ земельных участков:	данные отсутствуют	
Статус записи об объекте недвижимости:	Сведения об объекте недвижимости имеют статус "актуальные"	
Особые отметки:	Для данного земельного участка обеспечен доступ посредством земельного участка (земельных участков) с кадастровым номером (кадастровыми номерами) земли общего пользования. Сведения о видах разрешенного использования имеют статус «Актуальные незасвидетельствованные». Право (ограничение права, обременение объекта недвижимости) зарегистрировано на данный объект недвижимости с видами разрешенного использования «Для иных видов жилой застройки».	
Получатель выписки:	Петров Анатолий Владимирович	
Государственный регистратор		ФГИС ЕГРН
полное наименование должности	подпись	инициалы, фамилия

М.П.

Выписка из Единого государственного реестра недвижимости об объекте недвижимости
Сведения о зарегистрированных правах

Земельный участок	
<small>(вид объекта недвижимости)</small>	
Лист № ____ Раздела 2	Всего листов раздела 2 : ____
Всего разделов: ____	
Всего листов выписки: ____	
16.05.2018 № 99/2018/97344148	
Кадастровый номер:	21:10:160122:80
1. Правообладатель (правообладатели):	1.1. Алимов Нюрхайдар Расикович
2. Вид, номер и дата государственной регистрации права:	2.1. Собственность, № 21-21-14/008/2013-220 от 13.06.2013
3. Ограничение прав и обременение объекта недвижимости:	не зарегистрировано
4. Договоры участия в долевом строительстве:	данные отсутствуют
5. Заявленные в судебном порядке права требования:	данные отсутствуют
6. Сведения о возражении в отношении зарегистрированного права:	данные отсутствуют
7. Сведения о наличии решения об изъятии объекта недвижимости для государственных и муниципальных нужд:	данные отсутствуют
8. Сведения о невозможности государственной регистрации без личного участия правообладателя или его законного представителя:	
9. Правопритязания и сведения о наличии поступивших, но не рассмотренных заявлений о проведении государственной регистрации права (перехода, прекращения права), ограничения права или обременения объекта недвижимости, сделки в отношении объекта недвижимости:	данные отсутствуют
10. Сведения об осуществлении государственной регистрации сделки, права, ограничения права без необходимого в силу закона согласия третьего лица, органа:	данные отсутствуют
11. Сведения о невозможности государственной регистрации перехода, прекращения, ограничения права на земельный участок из земель сельскохозяйственного назначения:	
Государственный регистратор	
полное наименование должности	подпись
	ФГИС ЕГРН
	инициалы, фамилия

М.П.

Выписка из Единого государственного реестра недвижимости об объекте недвижимости
Описание местоположения земельного участка

Земельный участок			
(вид объекта недвижимости)			
Лист №	Раздела 3	Всего листов раздела 3 :	Всего разделов: _____
16.05.2018 № 99/2018/97344148		Всего листов выписки: _____	
Кадастровый номер:		21:10:160122:80	

План (чертеж, схема) земельного участка		
		
Масштаб 1: данные отсутствуют	Условные обозначения:	

Государственный регистратор		ФГИС ЕГРН
полное наименование должности	подпись	инициалы, фамилия

М.П.

Выписка из Единого государственного реестра недвижимости об объекте недвижимости
Описание местоположения земельного участка

Земельный участок			
(вид объекта недвижимости)			
Лист №	Раздела 3.1	Всего листов раздела 3.1 :	Всего разделов: _____
16.05.2018		№ 99/2018/97344148	
Кадастровый номер:		21:10:160122:80	

Описание местоположения границ земельного участка							
Номер п/п	Номер точки		Дирекционный угол	Горизонтальное проложение, м	Описание закрепления на местности	Кадастровые номера смежных участков	Особые отметки
	начальная	конечная					
1	2	3	4	5	6	7	8
1	1	2	данные отсутствуют	данные отсутствуют	данные отсутствуют	данные отсутствуют	данные отсутствуют
2	2	3	данные отсутствуют	данные отсутствуют	данные отсутствуют	данные отсутствуют	данные отсутствуют
3	3	4	данные отсутствуют	данные отсутствуют	данные отсутствуют	данные отсутствуют	данные отсутствуют
4	4	5	данные отсутствуют	данные отсутствуют	данные отсутствуют	данные отсутствуют	данные отсутствуют
5	5	6	данные отсутствуют	данные отсутствуют	данные отсутствуют	данные отсутствуют	данные отсутствуют
6	6	7	данные отсутствуют	данные отсутствуют	данные отсутствуют	данные отсутствуют	данные отсутствуют
7	7	8	данные отсутствуют	данные отсутствуют	данные отсутствуют	данные отсутствуют	данные отсутствуют
8	8	9	данные отсутствуют	данные отсутствуют	данные отсутствуют	данные отсутствуют	данные отсутствуют
9	9	10	данные отсутствуют	данные отсутствуют	данные отсутствуют	данные отсутствуют	данные отсутствуют
10	10	1	данные отсутствуют	данные отсутствуют	данные отсутствуют	данные отсутствуют	данные отсутствуют

Государственный регистратор		ФГИС ЕГРН
полное наименование должности	подпись	инициалы, фамилия

М.П.

Выписка из Единого государственного реестра недвижимости об объекте недвижимости
Описание местоположения земельного участка

Земельный участок			
(вид объекта недвижимости)			
Лист №	Раздела 3.2	Всего листов раздела 3.2 :	Всего разделов: _____
16.05.2018 № 99/2018/97344148		Всего листов выписки: _____	
Кадастровый номер:		21:10:160122:80	

Сведения о характерных точках границы земельного участка				
Система координат				
Зона №				
Номер точки	Координаты		Описание закрепления на местности	Средняя квадратическая погрешность определения координат характерных точек границ земельного участка, м
	X	Y		
1	2	3	4	5
1	315819.08	1217298.06	данные отсутствуют	0.1
2	315859.82	1217323.2	данные отсутствуют	0.1
3	315824.09	1217383.89	данные отсутствуют	0.1
4	315777.06	1217354.35	данные отсутствуют	0.1
5	315775.97	1217348.43	данные отсутствуют	0.1
6	315791.36	1217319.79	данные отсутствуют	0.1
7	315803.37	1217307.78	данные отсутствуют	0.1
8	315805.56	1217305.61	данные отсутствуют	0.1
9	315807.45	1217302.76	данные отсутствуют	0.1
10	315815.1	1217294	данные отсутствуют	0.1

Государственный регистратор		ФГИС ЕГРН
полное наименование должности	подпись	инициалы, фамилия

М.П.

Выписка из Единого государственного реестра недвижимости об объекте недвижимости

Сведения о характеристиках объекта недвижимости

На основании запроса от 14.05.2018 г., поступившего на рассмотрение 16.05.2018 г., сообщаем, что согласно записям Единого государственного реестра недвижимости:

Земельный участок			
(вид объекта недвижимости)			
Лист № _____	Раздела 1	Всего листов раздела 1 : _____	Всего разделов: _____
16.05.2018 № 99/2018/97390796			
Кадастровый номер:		21:10:160122:81	

Номер кадастрового квартала:	21:10:160122
Дата присвоения кадастрового номера:	25.12.2012
Ранее присвоенный государственный учетный номер:	данные отсутствуют
Адрес:	Чувашская Республика - Чувашия, р-н Ибресинский, пгт Ибреси, ул Леспромхозная, д 1 а
Площадь:	1234 +/- 12 кв. м
Кадастровая стоимость, руб.:	344619.18
Кадастровые номера расположенных в пределах земельного участка объектов недвижимости:	данные отсутствуют
Кадастровые номера объектов недвижимости, из которых образован объект недвижимости:	21:10:160122:55
Кадастровые номера образованных объектов недвижимости:	данные отсутствуют
Сведения о включении объекта недвижимости в состав предприятия как имущественного комплекса:	

Государственный регистратор		ФГИС ЕГРН
полное наименование должности	подпись	инициалы, фамилия

М.П.

Сведения о характеристиках объекта недвижимости

Земельный участок		
(вид объекта недвижимости)		
Лист № ____ Раздела 1	Всего листов раздела 1 : ____	Всего разделов: ____
Всего листов выписки: ____		
16.05.2018 № 99/2018/97390796		
Кадастровый номер:		21:10:160122:81
Категория земель:	Земли населённых пунктов	
Виды разрешенного использования:	Для производственно-технических нужд	
Сведения о кадастровом инженере:	Михайлова Татьяна Витальевна №21-10-19, ООО "Рубикон"	
Сведения о лесах, водных объектах и об иных природных объектах, расположенных в пределах земельного участка:	данные отсутствуют	
Сведения о том, что земельный участок полностью или частично расположен в границах зоны с особыми условиями использования территории или территории объекта культурного наследия	данные отсутствуют	
Сведения о том, что земельный участок расположен в границах особой экономической зоны, территории опережающего социально-экономического развития, зоны территориального развития в Российской Федерации, игровой зоны:	данные отсутствуют	
Сведения о том, что земельный участок расположен в границах особо охраняемой природной территории, охотничьих угодий, лесничеств, лесопарков:	данные отсутствуют	
Сведения о результатах проведения государственного земельного надзора:	данные отсутствуют	
Сведения о расположении земельного участка в границах территории, в отношении которой утвержден проект межевания территории:	данные отсутствуют	
Государственный регистратор		ФГИС ЕГРН
полное наименование должности	подпись	инициалы, фамилия

М.П.

Сведения о характеристиках объекта недвижимости

Земельный участок			
(вид объекта недвижимости)			
Лист № ____ Раздела 1	Всего листов раздела 1 : ____	Всего разделов: ____	Всего листов выписки: ____
16.05.2018 № 99/2018/97390796			
Кадастровый номер:		21:10:160122:81	
Условный номер земельного участка:	данные отсутствуют		
Сведения о принятии акта и (или) заключении договора, предусматривающих предоставление в соответствии с земельным законодательством исполнительным органом государственной власти или органом местного самоуправления находящегося в государственной или муниципальной собственности земельного участка для строительства наемного дома социального использования или наемного дома коммерческого использования:	данные отсутствуют		
Сведения о том, что земельный участок или земельные участки образованы на основании решения об изъятии земельного участка и (или) расположенного на нем объекта недвижимости для государственных или муниципальных нужд:	данные отсутствуют		
Сведения о том, что земельный участок образован из земель или земельного участка, государственная собственность на которые не разграничена:	данные отсутствуют		
Сведения о наличии земельного спора о местоположении границ земельных участков:	данные отсутствуют		
Статус записи об объекте недвижимости:	Сведения об объекте недвижимости имеют статус "актуальные"		
Особые отметки:	Для данного земельного участка обеспечен доступ посредством земельного участка (земельных участков) с кадастровым номером (кадастровыми номерами) земли общего пользования. Сведения о видах разрешенного использования имеют статус «Актуальные незасвидетельствованные». Право (ограничение права, обременение объекта недвижимости) зарегистрировано на данный объект недвижимости с видами разрешенного использования «Для иных видов жилой застройки».		
Получатель выписки:	Петров Анатолий Владимирович		
Государственный регистратор		ФГИС ЕГРН	
полное наименование должности		подпись	
		инициалы, фамилия	

М.П.

Выписка из Единого государственного реестра недвижимости об объекте недвижимости
Сведения о зарегистрированных правах

Земельный участок		<small>(вид объекта недвижимости)</small>	
Лист № ____ Раздела <u>2</u>	Всего листов раздела <u>2</u> : ____	Всего разделов: ____	Всего листов выписки: ____
16.05.2018 № 99/2018/97390796			
Кадастровый номер:		21:10:160122:81	
1.	Правообладатель (правообладатели):	1.1.	Алимов Нюрхайдар Расикович
2.	Вид, номер и дата государственной регистрации права:	2.1.	Собственность, № 21-21-14/008/2013-221 от 13.06.2013
3.	Ограничение прав и обременение объекта недвижимости:	не зарегистрировано	
4.	Договоры участия в долевом строительстве:	данные отсутствуют	
5.	Заявленные в судебном порядке права требования:	данные отсутствуют	
6.	Сведения о возражении в отношении зарегистрированного права:	данные отсутствуют	
7.	Сведения о наличии решения об изъятии объекта недвижимости для государственных и муниципальных нужд:	данные отсутствуют	
8.	Сведения о невозможности государственной регистрации без личного участия правообладателя или его законного представителя:		
9.	Правопритязания и сведения о наличии поступивших, но не рассмотренных заявлений о проведении государственной регистрации права (перехода, прекращения права), ограничения права или обременения объекта недвижимости, сделки в отношении объекта недвижимости:	данные отсутствуют	
10.	Сведения об осуществлении государственной регистрации сделки, права, ограничения права без необходимого в силу закона согласия третьего лица, органа:	данные отсутствуют	
11.	Сведения о невозможности государственной регистрации перехода, прекращения, ограничения права на земельный участок из земель сельскохозяйственного назначения:		
Государственный регистратор		ФГИС ЕГРН	
полное наименование должности		подпись	
		инициалы, фамилия	

М.П.

Выписка из Единого государственного реестра недвижимости об объекте недвижимости
Описание местоположения земельного участка

Земельный участок			
(вид объекта недвижимости)			
Лист №	Раздела 3	Всего листов раздела 3 :	Всего разделов: _____
16.05.2018 № 99/2018/97390796		Всего листов выписки: _____	
Кадастровый номер:		21:10:160122:81	

План (чертеж, схема) земельного участка			
			
Масштаб 1: данные отсутствуют	Условные обозначения:		

Государственный регистратор		ФГИС ЕГРН
полное наименование должности	подпись	инициалы, фамилия

М.П.

Выписка из Единого государственного реестра недвижимости об объекте недвижимости
Описание местоположения земельного участка

Земельный участок			
(вид объекта недвижимости)			
Лист №	Раздела 3.1	Всего листов раздела 3.1 :	Всего разделов: _____
16.05.2018 № 99/2018/97390796		Всего листов выписки: _____	
Кадастровый номер:		21:10:160122:81	

Описание местоположения границ земельного участка							
Номер п/п	Номер точки		Дирекционный угол	Горизонтальное проложение, м	Описание закрепления на местности	Кадастровые номера смежных участков	Особые отметки
	начальная	конечная					
1	2	3	4	5	6	7	8
1	1	2	данные отсутствуют	данные отсутствуют	данные отсутствуют	данные отсутствуют	данные отсутствуют
2	2	3	данные отсутствуют	данные отсутствуют	данные отсутствуют	данные отсутствуют	данные отсутствуют
3	3	4	данные отсутствуют	данные отсутствуют	данные отсутствуют	данные отсутствуют	данные отсутствуют
4	4	1	данные отсутствуют	данные отсутствуют	данные отсутствуют	данные отсутствуют	данные отсутствуют

Государственный регистратор		ФГИС ЕГРН
полное наименование должности	подпись	инициалы, фамилия

М.П.

Выписка из Единого государственного реестра недвижимости об объекте недвижимости
Описание местоположения земельного участка

Земельный участок			
(вид объекта недвижимости)			
Лист №	Раздела 3.2	Всего листов раздела 3.2 :	Всего разделов: _____
16.05.2018 № 99/2018/97390796		Всего листов выписки: _____	
Кадастровый номер:		21:10:160122:81	

Сведения о характерных точках границы земельного участка				
Система координат				
Зона №				
Номер точки	Координаты		Описание закрепления на местности	Средняя квадратическая погрешность определения координат характерных точек границ земельного участка, м
	X	Y		
1	2	3	4	5
1	315998.92	1217353.99	данные отсутствуют	0.1
2	316013.53	1217325.53	данные отсутствуют	0.1
3	316053.22	1217366.14	данные отсутствуют	0.1
4	316041.36	1217377.22	данные отсутствуют	0.1

Государственный регистратор		ФГИС ЕГРН
полное наименование должности	подпись	инициалы, фамилия

М.П.

Выписка из Единого государственного реестра недвижимости об объекте недвижимости

Сведения о характеристиках объекта недвижимости

На основании запроса от 14.05.2018 г., поступившего на рассмотрение 16.05.2018 г., сообщаем, что согласно записям Единого государственного реестра недвижимости:

Земельный участок			
(вид объекта недвижимости)			
Лист № _____	Раздела 1	Всего листов раздела 1 : _____	Всего разделов: _____
16.05.2018 № 99/2018/97343732		Всего листов выписки: _____	
Кадастровый номер:		21:10:160122:82	

Номер кадастрового квартала:	21:10:160122
Дата присвоения кадастрового номера:	25.12.2012
Ранее присвоенный государственный учетный номер:	данные отсутствуют
Адрес:	Чувашская Республика - Чувашия, р-н Ибресинский, пгт Ибреси, ул Леспромхозная, д 1 а
Площадь:	3636 +/- 21 кв. м
Кадастровая стоимость, руб.:	1015425.72
Кадастровые номера расположенных в пределах земельного участка объектов недвижимости:	данные отсутствуют
Кадастровые номера объектов недвижимости, из которых образован объект недвижимости:	21:10:160122:55
Кадастровые номера образованных объектов недвижимости:	данные отсутствуют
Сведения о включении объекта недвижимости в состав предприятия как имущественного комплекса:	

Государственный регистратор		ФГИС ЕГРН
полное наименование должности	подпись	инициалы, фамилия

М.П.

Сведения о характеристиках объекта недвижимости

Земельный участок		
(вид объекта недвижимости)		
Лист № ___ Раздела 1	Всего листов раздела 1 : ___	Всего разделов: ___
Всего листов выписки: ___		
16.05.2018 № 99/2018/97343732		
Кадастровый номер:		21:10:160122:82
Категория земель:	Земли населённых пунктов	
Виды разрешенного использования:	Для производственно-технических нужд	
Сведения о кадастровом инженере:	Михайлова Татьяна Витальевна №21-10-19, ООО "Рубикон"	
Сведения о лесах, водных объектах и об иных природных объектах, расположенных в пределах земельного участка:	данные отсутствуют	
Сведения о том, что земельный участок полностью или частично расположен в границах зоны с особыми условиями использования территории или территории объекта культурного наследия	данные отсутствуют	
Сведения о том, что земельный участок расположен в границах особой экономической зоны, территории опережающего социально-экономического развития, зоны территориального развития в Российской Федерации, игровой зоны:	данные отсутствуют	
Сведения о том, что земельный участок расположен в границах особо охраняемой природной территории, охотничьих угодий, лесничеств, лесопарков:	данные отсутствуют	
Сведения о результатах проведения государственного земельного надзора:	данные отсутствуют	
Сведения о расположении земельного участка в границах территории, в отношении которой утвержден проект межевания территории:	данные отсутствуют	
Государственный регистратор		ФГИС ЕГРН
полное наименование должности	подпись	инициалы, фамилия

М.П.

Сведения о характеристиках объекта недвижимости

Земельный участок		
(вид объекта недвижимости)		
Лист № ____ Раздела 1	Всего листов раздела 1 : ____	Всего разделов: ____
16.05.2018 № 99/2018/97343732		
Кадастровый номер:		21:10:160122:82
Условный номер земельного участка:	данные отсутствуют	
Сведения о принятии акта и (или) заключении договора, предусматривающих предоставление в соответствии с земельным законодательством исполнительным органом государственной власти или органом местного самоуправления находящегося в государственной или муниципальной собственности земельного участка для строительства наемного дома социального использования или наемного дома коммерческого использования:	данные отсутствуют	
Сведения о том, что земельный участок или земельные участки образованы на основании решения об изъятии земельного участка и (или) расположенного на нем объекта недвижимости для государственных или муниципальных нужд:	данные отсутствуют	
Сведения о том, что земельный участок образован из земель или земельного участка, государственная собственность на которые не разграничена:	данные отсутствуют	
Сведения о наличии земельного спора о местоположении границ земельных участков:	данные отсутствуют	
Статус записи об объекте недвижимости:	Сведения об объекте недвижимости имеют статус "актуальные"	
Особые отметки:	Для данного земельного участка обеспечен доступ посредством земельного участка (земельных участков) с кадастровым номером (кадастровыми номерами) земли общего пользования. Сведения о видах разрешенного использования имеют статус «Актуальные незасвидетельствованные». Право (ограничение права, обременение объекта недвижимости) зарегистрировано на данный объект недвижимости с видами разрешенного использования «Для иных видов жилой застройки».	
Получатель выписки:	Петров Анатолий Владимирович	
Государственный регистратор		ФГИС ЕГРН
полное наименование должности	подпись	инициалы, фамилия

М.П.

Выписка из Единого государственного реестра недвижимости об объекте недвижимости
Сведения о зарегистрированных правах

Земельный участок	
<small>(вид объекта недвижимости)</small>	
Лист № ____ Раздела 2	Всего листов раздела 2 : ____
Всего разделов: ____	
Всего листов выписки: ____	
16.05.2018 № 99/2018/97343732	
Кадастровый номер:	21:10:160122:82
1. Правообладатель (правообладатели):	1.1. Алимов Нюрхайдар Расикович
2. Вид, номер и дата государственной регистрации права:	2.1. Собственность, № 21-21-14/008/2013-222 от 13.06.2013
3. Ограничение прав и обременение объекта недвижимости:	не зарегистрировано
4. Договоры участия в долевом строительстве:	данные отсутствуют
5. Заявленные в судебном порядке права требования:	данные отсутствуют
6. Сведения о возражении в отношении зарегистрированного права:	данные отсутствуют
7. Сведения о наличии решения об изъятии объекта недвижимости для государственных и муниципальных нужд:	данные отсутствуют
8. Сведения о невозможности государственной регистрации без личного участия правообладателя или его законного представителя:	
9. Правопритязания и сведения о наличии поступивших, но не рассмотренных заявлений о проведении государственной регистрации права (перехода, прекращения права), ограничения права или обременения объекта недвижимости, сделки в отношении объекта недвижимости:	данные отсутствуют
10. Сведения об осуществлении государственной регистрации сделки, права, ограничения права без необходимого в силу закона согласия третьего лица, органа:	данные отсутствуют
11. Сведения о невозможности государственной регистрации перехода, прекращения, ограничения права на земельный участок из земель сельскохозяйственного назначения:	
Государственный регистратор	
полное наименование должности	подпись
	ФГИС ЕГРН
	инициалы, фамилия

М.П.

Выписка из Единого государственного реестра недвижимости об объекте недвижимости
Описание местоположения земельного участка

Земельный участок			
(вид объекта недвижимости)			
Лист № ___	Раздела 3	Всего листов раздела 3 : ___	Всего разделов: ___
16.05.2018 № 99/2018/97343732		Всего листов выписки: ___	
Кадастровый номер:		21:10:160122:82	

План (чертеж, схема) земельного участка			
			
Масштаб 1: данные отсутствуют	Условные обозначения:		

Государственный регистратор		ФГИС ЕГРН
полное наименование должности	подпись	инициалы, фамилия

М.П.

Выписка из Единого государственного реестра недвижимости об объекте недвижимости
Описание местоположения земельного участка

Земельный участок			
(вид объекта недвижимости)			
Лист №	Раздела 3.1	Всего листов раздела 3.1 :	Всего разделов: _____
16.05.2018		№ 99/2018/97343732	
Кадастровый номер:		21:10:160122:82	

Описание местоположения границ земельного участка							
Номер п/п	Номер точки		Дирекционный угол	Горизонтальное проложение, м	Описание закрепления на местности	Кадастровые номера смежных участков	Особые отметки
	начальная	конечная					
1	2	3	4	5	6	7	8
1	1	2	данные отсутствуют	данные отсутствуют	данные отсутствуют	данные отсутствуют	данные отсутствуют
2	2	3	данные отсутствуют	данные отсутствуют	данные отсутствуют	данные отсутствуют	данные отсутствуют
3	3	4	данные отсутствуют	данные отсутствуют	данные отсутствуют	данные отсутствуют	данные отсутствуют
4	4	5	данные отсутствуют	данные отсутствуют	данные отсутствуют	данные отсутствуют	данные отсутствуют
5	5	6	данные отсутствуют	данные отсутствуют	данные отсутствуют	данные отсутствуют	данные отсутствуют
6	6	7	данные отсутствуют	данные отсутствуют	данные отсутствуют	данные отсутствуют	данные отсутствуют
7	7	1	данные отсутствуют	данные отсутствуют	данные отсутствуют	данные отсутствуют	данные отсутствуют

Государственный регистратор		ФГИС ЕГРН
полное наименование должности	подпись	инициалы, фамилия

М.П.

Выписка из Единого государственного реестра недвижимости об объекте недвижимости
Описание местоположения земельного участка

Земельный участок			
(вид объекта недвижимости)			
Лист №	Раздела 3.2	Всего листов раздела 3.2 :	Всего разделов: _____
16.05.2018 № 99/2018/97343732		Всего листов выписки: _____	
Кадастровый номер:		21:10:160122:82	

Сведения о характерных точках границы земельного участка				
Система координат				
Зона №				
Номер точки	Координаты		Описание закрепления на местности	Средняя квадратическая погрешность определения координат характерных точек границ земельного участка, м
	X	Y		
1	2	3	4	5
1	316054	1217429.49	данные отсутствуют	0.1
2	316051.09	1217432.17	данные отсутствуют	0.1
3	316028.69	1217452.99	данные отсутствуют	0.1
4	315995.72	1217435.4	данные отсутствуют	0.1
5	315977.68	1217425.69	данные отсутствуют	0.1
6	315933.54	1217397.57	данные отсутствуют	0.1
7	315950.31	1217373.77	данные отсутствуют	0.1

Государственный регистратор		ФГИС ЕГРН
полное наименование должности	подпись	инициалы, фамилия

М.П.

Выписка из Единого государственного реестра недвижимости об объекте недвижимости

Сведения о характеристиках объекта недвижимости

На основании запроса от 14.05.2018 г., поступившего на рассмотрение 16.05.2018 г., сообщаем, что согласно записям Единого государственного реестра недвижимости:

Земельный участок			
(вид объекта недвижимости)			
Лист № _____	Раздела 1	Всего листов раздела 1 : _____	Всего разделов: _____
16.05.2018 № 99/2018/97343213		Всего листов выписки: _____	
Кадастровый номер:		21:10:160122:83	

Номер кадастрового квартала:	21:10:160122
Дата присвоения кадастрового номера:	25.12.2012
Ранее присвоенный государственный учетный номер:	данные отсутствуют
Адрес:	Чувашская Республика - Чувашия, р-н Ибресинский, пгт Ибреси, ул Леспромхозная, д 1 а
Площадь:	2187 +/- 16 кв. м
Кадастровая стоимость, руб.:	610763.49
Кадастровые номера расположенных в пределах земельного участка объектов недвижимости:	данные отсутствуют
Кадастровые номера объектов недвижимости, из которых образован объект недвижимости:	21:10:160122:55
Кадастровые номера образованных объектов недвижимости:	данные отсутствуют
Сведения о включении объекта недвижимости в состав предприятия как имущественного комплекса:	

Государственный регистратор		ФГИС ЕГРН
полное наименование должности	подпись	инициалы, фамилия

М.П.

Сведения о характеристиках объекта недвижимости

Земельный участок		
(вид объекта недвижимости)		
Лист № ____ Раздела 1	Всего листов раздела 1 : ____	Всего разделов: ____
Всего листов выписки: ____		
16.05.2018 № 99/2018/97343213		
Кадастровый номер:		21:10:160122:83
Категория земель:	Земли населённых пунктов	
Виды разрешенного использования:	Для производственно-технических нужд	
Сведения о кадастровом инженере:	Михайлова Татьяна Витальевна №21-10-19, ООО "Рубикон"	
Сведения о лесах, водных объектах и об иных природных объектах, расположенных в пределах земельного участка:	данные отсутствуют	
Сведения о том, что земельный участок полностью или частично расположен в границах зоны с особыми условиями использования территории или территории объекта культурного наследия	данные отсутствуют	
Сведения о том, что земельный участок расположен в границах особой экономической зоны, территории опережающего социально-экономического развития, зоны территориального развития в Российской Федерации, игровой зоны:	данные отсутствуют	
Сведения о том, что земельный участок расположен в границах особо охраняемой природной территории, охотничьих угодий, лесничеств, лесопарков:	данные отсутствуют	
Сведения о результатах проведения государственного земельного надзора:	данные отсутствуют	
Сведения о расположении земельного участка в границах территории, в отношении которой утвержден проект межевания территории:	данные отсутствуют	
Государственный регистратор		ФГИС ЕГРН
полное наименование должности	подпись	инициалы, фамилия

М.П.

Сведения о характеристиках объекта недвижимости

Земельный участок		
(вид объекта недвижимости)		
Лист № ____ Раздела 1	Всего листов раздела 1 : ____	Всего разделов: ____
16.05.2018 № 99/2018/97343213		
Кадастровый номер:		21:10:160122:83
Условный номер земельного участка:	данные отсутствуют	
Сведения о принятии акта и (или) заключении договора, предусматривающих предоставление в соответствии с земельным законодательством исполнительным органом государственной власти или органом местного самоуправления находящегося в государственной или муниципальной собственности земельного участка для строительства наемного дома социального использования или наемного дома коммерческого использования:	данные отсутствуют	
Сведения о том, что земельный участок или земельные участки образованы на основании решения об изъятии земельного участка и (или) расположенного на нем объекта недвижимости для государственных или муниципальных нужд:	данные отсутствуют	
Сведения о том, что земельный участок образован из земель или земельного участка, государственная собственность на которые не разграничена:	данные отсутствуют	
Сведения о наличии земельного спора о местоположении границ земельных участков:	данные отсутствуют	
Статус записи об объекте недвижимости:	Сведения об объекте недвижимости имеют статус "актуальные"	
Особые отметки:	Для данного земельного участка обеспечен доступ посредством земельного участка (земельных участков) с кадастровым номером (кадастровыми номерами) земли общего пользования. Сведения о видах разрешенного использования имеют статус «Актуальные незасвидетельствованные». Право (ограничение права, обременение объекта недвижимости) зарегистрировано на данный объект недвижимости с видами разрешенного использования «Для иных видов жилой застройки».	
Получатель выписки:	Петров Анатолий Владимирович	
Государственный регистратор		ФГИС ЕГРН
полное наименование должности	подпись	инициалы, фамилия

М.П.

Выписка из Единого государственного реестра недвижимости об объекте недвижимости
Сведения о зарегистрированных правах

Земельный участок		<small>(вид объекта недвижимости)</small>	
Лист № ____ Раздела 2	Всего листов раздела 2 : ____	Всего разделов: ____	Всего листов выписки: ____
16.05.2018 № 99/2018/97343213			
Кадастровый номер:		21:10:160122:83	
1.	Правообладатель (правообладатели):	1.1.	Алимов Нюрхайдар Расикович
2.	Вид, номер и дата государственной регистрации права:	2.1.	Собственность, № 21-21-14/008/2013-223 от 13.06.2013
3.	Ограничение прав и обременение объекта недвижимости:	не зарегистрировано	
4.	Договоры участия в долевом строительстве:	данные отсутствуют	
5.	Заявленные в судебном порядке права требования:	данные отсутствуют	
6.	Сведения о возражении в отношении зарегистрированного права:	данные отсутствуют	
7.	Сведения о наличии решения об изъятии объекта недвижимости для государственных и муниципальных нужд:	данные отсутствуют	
8.	Сведения о невозможности государственной регистрации без личного участия правообладателя или его законного представителя:		
9.	Правопритязания и сведения о наличии поступивших, но не рассмотренных заявлений о проведении государственной регистрации права (перехода, прекращения права), ограничения права или обременения объекта недвижимости, сделки в отношении объекта недвижимости:	данные отсутствуют	
10.	Сведения об осуществлении государственной регистрации сделки, права, ограничения права без необходимого в силу закона согласия третьего лица, органа:	данные отсутствуют	
11.	Сведения о невозможности государственной регистрации перехода, прекращения, ограничения права на земельный участок из земель сельскохозяйственного назначения:		
Государственный регистратор		ФГИС ЕГРН	
полное наименование должности		подпись	
		инициалы, фамилия	

М.П.

Выписка из Единого государственного реестра недвижимости об объекте недвижимости
Описание местоположения земельного участка

Земельный участок			
(вид объекта недвижимости)			
Лист №	Раздела 3	Всего листов раздела 3 :	Всего разделов: _____
16.05.2018 № 99/2018/97343213		Всего листов выписки: _____	
Кадастровый номер:		21:10:160122:83	

План (чертеж, схема) земельного участка			
			
Масштаб 1: данные отсутствуют	Условные обозначения:		

Государственный регистратор		ФГИС ЕГРН
полное наименование должности	подпись	инициалы, фамилия

М.П.

Выписка из Единого государственного реестра недвижимости об объекте недвижимости
Описание местоположения земельного участка

Земельный участок			
(вид объекта недвижимости)			
Лист №	Раздела 3.1	Всего листов раздела 3.1 :	Всего разделов: _____
16.05.2018		№ 99/2018/97343213	
Кадастровый номер:		21:10:160122:83	

Описание местоположения границ земельного участка							
Номер п/п	Номер точки		Дирекционный угол	Горизонтальное проложение, м	Описание закрепления на местности	Кадастровые номера смежных участков	Особые отметки
	начальная	конечная					
1	2	3	4	5	6	7	8
1	1	2	данные отсутствуют	данные отсутствуют	данные отсутствуют	данные отсутствуют	данные отсутствуют
2	2	3	данные отсутствуют	данные отсутствуют	данные отсутствуют	данные отсутствуют	данные отсутствуют
3	3	4	данные отсутствуют	данные отсутствуют	данные отсутствуют	данные отсутствуют	данные отсутствуют
4	4	5	данные отсутствуют	данные отсутствуют	данные отсутствуют	данные отсутствуют	данные отсутствуют
5	5	6	данные отсутствуют	данные отсутствуют	данные отсутствуют	данные отсутствуют	данные отсутствуют
6	6	7	данные отсутствуют	данные отсутствуют	данные отсутствуют	данные отсутствуют	данные отсутствуют
7	7	8	данные отсутствуют	данные отсутствуют	данные отсутствуют	данные отсутствуют	данные отсутствуют
8	8	9	данные отсутствуют	данные отсутствуют	данные отсутствуют	данные отсутствуют	данные отсутствуют
9	9	10	данные отсутствуют	данные отсутствуют	данные отсутствуют	данные отсутствуют	данные отсутствуют
10	10	1	данные отсутствуют	данные отсутствуют	данные отсутствуют	данные отсутствуют	данные отсутствуют

Государственный регистратор		ФГИС ЕГРН
полное наименование должности	подпись	инициалы, фамилия

М.П.

Выписка из Единого государственного реестра недвижимости об объекте недвижимости
Описание местоположения земельного участка

Земельный участок			
(вид объекта недвижимости)			
Лист №	Раздела 3.2	Всего листов раздела 3.2 :	Всего разделов: _____
16.05.2018 № 99/2018/97343213		Всего листов выписки: _____	
Кадастровый номер:		21:10:160122:83	

Сведения о характерных точках границы земельного участка				
Система координат				
Зона №				
Номер точки	Координаты		Описание закрепления на местности	Средняя квадратическая погрешность определения координат характерных точек границ земельного участка, м
	X	Y		
1	2	3	4	5
1	315978.86	1217290.58	данные отсутствуют	0.1
2	315980.03	1217291.66	данные отсутствуют	0.1
3	315990.61	1217301.31	данные отсутствуют	0.1
4	315988.52	1217307.39	данные отсутствуют	0.1
5	315995.12	1217309.62	данные отсутствуют	0.1
6	316000.85	1217312.55	данные отсутствуют	0.1
7	316013.53	1217325.53	данные отсутствуют	0.1
8	315998.92	1217353.99	данные отсутствуют	0.1
9	315972.74	1217340.98	данные отсутствуют	0.1
10	315944.18	1217326.7	данные отсутствуют	0.1

Государственный регистратор		ФГИС ЕГРН
полное наименование должности	подпись	инициалы, фамилия

М.П.

Выписка из Единого государственного реестра недвижимости об объекте недвижимости

Сведения о характеристиках объекта недвижимости

На основании запроса от 14.05.2018 г., поступившего на рассмотрение 16.05.2018 г., сообщаем, что согласно записям Единого государственного реестра недвижимости:

Земельный участок			
(вид объекта недвижимости)			
Лист № _____	Раздела 1	Всего листов раздела 1 : _____	Всего разделов: _____
16.05.2018 № 99/2018/97390749			
Кадастровый номер:		21:10:160122:91	

Номер кадастрового квартала:	21:10:160122
Дата присвоения кадастрового номера:	13.05.2014
Ранее присвоенный государственный учетный номер:	данные отсутствуют
Адрес:	Чувашская Республика - Чувашия, р-н Ибресинский, пгт Ибреси, ул Леспромхозная, д 1а
Площадь:	800 +/- 8кв. м
Кадастровая стоимость, руб.:	223416
Кадастровые номера расположенных в пределах земельного участка объектов недвижимости:	данные отсутствуют
Кадастровые номера объектов недвижимости, из которых образован объект недвижимости:	21:10:160122:79
Кадастровые номера образованных объектов недвижимости:	данные отсутствуют
Сведения о включении объекта недвижимости в состав предприятия как имущественного комплекса:	

Государственный регистратор		ФГИС ЕГРН
полное наименование должности	подпись	инициалы, фамилия

М.П.

Сведения о характеристиках объекта недвижимости

Земельный участок			
(вид объекта недвижимости)			
Лист № ___ Раздела 1	Всего листов раздела 1 : ___	Всего разделов: ___	Всего листов выписки: ___
16.05.2018 № 99/2018/97390749			
Кадастровый номер:		21:10:160122:91	
Категория земель:	Земли населённых пунктов		
Виды разрешенного использования:	Для производственно-технических нужд		
Сведения о кадастровом инженере:	Кузнецов Владимир Валерьевич №21-11-55		
Сведения о лесах, водных объектах и об иных природных объектах, расположенных в пределах земельного участка:	данные отсутствуют		
Сведения о том, что земельный участок полностью или частично расположен в границах зоны с особыми условиями использования территории или территории объекта культурного наследия	данные отсутствуют		
Сведения о том, что земельный участок расположен в границах особой экономической зоны, территории опережающего социально-экономического развития, зоны территориального развития в Российской Федерации, игровой зоны:	данные отсутствуют		
Сведения о том, что земельный участок расположен в границах особо охраняемой природной территории, охотничьих угодий, лесничеств, лесопарков:	данные отсутствуют		
Сведения о результатах проведения государственного земельного надзора:	данные отсутствуют		
Сведения о расположении земельного участка в границах территории, в отношении которой утвержден проект межевания территории:	данные отсутствуют		
Государственный регистратор		ФГИС ЕГРН	
полное наименование должности	подпись	инициалы, фамилия	

М.П.

Сведения о характеристиках объекта недвижимости

Земельный участок		
(вид объекта недвижимости)		
Лист № <u> </u> Раздела <u>1</u>	Всего листов раздела <u>1</u> : <u> </u>	Всего разделов: <u> </u>
16.05.2018 № 99/2018/97390749		
Кадастровый номер:		21:10:160122:91
Условный номер земельного участка:	данные отсутствуют	
Сведения о принятии акта и (или) заключении договора, предусматривающих предоставление в соответствии с земельным законодательством исполнительным органом государственной власти или органом местного самоуправления находящегося в государственной или муниципальной собственности земельного участка для строительства наемного дома социального использования или наемного дома коммерческого использования:	данные отсутствуют	
Сведения о том, что земельный участок или земельные участки образованы на основании решения об изъятии земельного участка и (или) расположенного на нем объекта недвижимости для государственных или муниципальных нужд:	данные отсутствуют	
Сведения о том, что земельный участок образован из земель или земельного участка, государственная собственность на которые не разграничена:	данные отсутствуют	
Сведения о наличии земельного спора о местоположении границ земельных участков:	данные отсутствуют	
Статус записи об объекте недвижимости:	Сведения об объекте недвижимости имеют статус "временные". Дата истечения срока действия временного характера - 2019-05-14	
Особые отметки:	данные отсутствуют	
Получатель выписки:	Петров Анатолий Владимирович	
Государственный регистратор		ФГИС ЕГРН
полное наименование должности	подпись	инициалы, фамилия

М.П.

Выписка из Единого государственного реестра недвижимости об объекте недвижимости
Описание местоположения земельного участка

Земельный участок			
(вид объекта недвижимости)			
Лист №	Раздела 3	Всего листов раздела 3 :	Всего разделов: _____
16.05.2018 № 99/2018/97390749		Всего листов выписки: _____	
Кадастровый номер:		21:10:160122:91	

План (чертеж, схема) земельного участка			
			
Масштаб 1: данные отсутствуют	Условные обозначения:		

Государственный регистратор		ФГИС ЕГРН
полное наименование должности	подпись	инициалы, фамилия

М.П.

Выписка из Единого государственного реестра недвижимости об объекте недвижимости
Описание местоположения земельного участка

Земельный участок			
(вид объекта недвижимости)			
Лист №	Раздела 3.1	Всего листов раздела 3.1 :	Всего разделов: _____
16.05.2018		№ 99/2018/97390749	
Кадастровый номер:		21:10:160122:91	

Описание местоположения границ земельного участка							
Номер п/п	Номер точки		Дирекционный угол	Горизонтальное проложение, м	Описание закрепления на местности	Кадастровые номера смежных участков	Особые отметки
	начальная	конечная					
1	2	3	4	5	6	7	8
1	1	2	данные отсутствуют	данные отсутствуют	данные отсутствуют	данные отсутствуют	данные отсутствуют
2	2	3	данные отсутствуют	данные отсутствуют	данные отсутствуют	данные отсутствуют	данные отсутствуют
3	3	4	данные отсутствуют	данные отсутствуют	данные отсутствуют	данные отсутствуют	данные отсутствуют
4	4	1	данные отсутствуют	данные отсутствуют	данные отсутствуют	данные отсутствуют	данные отсутствуют

Государственный регистратор		ФГИС ЕГРН
полное наименование должности	подпись	инициалы, фамилия

М.П.

Выписка из Единого государственного реестра недвижимости об объекте недвижимости
Описание местоположения земельного участка

Земельный участок			
(вид объекта недвижимости)			
Лист №	Раздела 3.2	Всего листов раздела 3.2 :	Всего разделов: _____
16.05.2018 № 99/2018/97390749		Всего листов выписки: _____	
Кадастровый номер:		21:10:160122:91	

Сведения о характерных точках границы земельного участка				
Система координат				
Зона №				
Номер точки	Координаты		Описание закрепления на местности	Средняя квадратическая погрешность определения координат характерных точек границ земельного участка, м
	X	Y		
1	2	3	4	5
1	315902.45	1217433.11	данные отсутствуют	0.2
2	315879.96	1217418.98	данные отсутствуют	0.2
3	315894.75	1217395.4	данные отсутствуют	0.2
4	315920.96	1217411.95	данные отсутствуют	0.2

Государственный регистратор		ФГИС ЕГРН
полное наименование должности	подпись	инициалы, фамилия

М.П.

Выписка из Единого государственного реестра недвижимости об объекте недвижимости

Сведения о характеристиках объекта недвижимости

На основании запроса от 14.05.2018 г., поступившего на рассмотрение 16.05.2018 г., сообщаем, что согласно записям Единого государственного реестра недвижимости:

Земельный участок			
(вид объекта недвижимости)			
Лист № _____	Раздела 1	Всего листов раздела 1 : _____	Всего разделов: _____
16.05.2018 № 99/2018/97343477			
Кадастровый номер:		21:10:160122:92	

Номер кадастрового квартала:	21:10:160122
Дата присвоения кадастрового номера:	13.05.2014
Ранее присвоенный государственный учетный номер:	данные отсутствуют
Адрес:	Чувашская Республика - Чувашия, р-н Ибресинский, пгт Ибреси, ул Леспромхозная, д 1а
Площадь:	5998 +/- 17кв. м
Кадастровая стоимость, руб.:	1675061.46
Кадастровые номера расположенных в пределах земельного участка объектов недвижимости:	данные отсутствуют
Кадастровые номера объектов недвижимости, из которых образован объект недвижимости:	21:10:160122:79
Кадастровые номера образованных объектов недвижимости:	данные отсутствуют
Сведения о включении объекта недвижимости в состав предприятия как имущественного комплекса:	

Государственный регистратор		ФГИС ЕГРН
полное наименование должности	подпись	инициалы, фамилия

М.П.

Сведения о характеристиках объекта недвижимости

Земельный участок		
(вид объекта недвижимости)		
Лист № ____ Раздела 1	Всего листов раздела 1 : ____	Всего разделов: ____
Всего листов выписки: ____		
16.05.2018 № 99/2018/97343477		
Кадастровый номер:		21:10:160122:92
Категория земель:	Земли населённых пунктов	
Виды разрешенного использования:	Для производственно-технических нужд	
Сведения о кадастровом инженере:	Кузнецов Владимир Валерьевич №21-11-55	
Сведения о лесах, водных объектах и об иных природных объектах, расположенных в пределах земельного участка:	данные отсутствуют	
Сведения о том, что земельный участок полностью или частично расположен в границах зоны с особыми условиями использования территории или территории объекта культурного наследия	данные отсутствуют	
Сведения о том, что земельный участок расположен в границах особой экономической зоны, территории опережающего социально-экономического развития, зоны территориального развития в Российской Федерации, игровой зоны:	данные отсутствуют	
Сведения о том, что земельный участок расположен в границах особо охраняемой природной территории, охотничьих угодий, лесничеств, лесопарков:	данные отсутствуют	
Сведения о результатах проведения государственного земельного надзора:	данные отсутствуют	
Сведения о расположении земельного участка в границах территории, в отношении которой утвержден проект межевания территории:	данные отсутствуют	
Государственный регистратор		ФГИС ЕГРН
полное наименование должности	подпись	инициалы, фамилия

М.П.

Сведения о характеристиках объекта недвижимости

Земельный участок		
(вид объекта недвижимости)		
Лист № ____ Раздела 1	Всего листов раздела 1 : ____	Всего разделов: ____
Всего листов выписки: ____		
16.05.2018 № 99/2018/97343477		
Кадастровый номер:		21:10:160122:92
Условный номер земельного участка:	данные отсутствуют	
Сведения о принятии акта и (или) заключении договора, предусматривающих предоставление в соответствии с земельным законодательством исполнительным органом государственной власти или органом местного самоуправления находящегося в государственной или муниципальной собственности земельного участка для строительства наемного дома социального использования или наемного дома коммерческого использования:	данные отсутствуют	
Сведения о том, что земельный участок или земельные участки образованы на основании решения об изъятии земельного участка и (или) расположенного на нем объекта недвижимости для государственных или муниципальных нужд:	данные отсутствуют	
Сведения о том, что земельный участок образован из земель или земельного участка, государственная собственность на которые не разграничена:	данные отсутствуют	
Сведения о наличии земельного спора о местоположении границ земельных участков:	данные отсутствуют	
Статус записи об объекте недвижимости:	Сведения об объекте недвижимости имеют статус "временные". Дата истечения срока действия временного характера - 2019-05-14	
Особые отметки:	данные отсутствуют	
Получатель выписки:	Петров Анатолий Владимирович	
Государственный регистратор		ФГИС ЕГРН
полное наименование должности	подпись	инициалы, фамилия

М.П.

Выписка из Единого государственного реестра недвижимости об объекте недвижимости
Описание местоположения земельного участка

Земельный участок			
(вид объекта недвижимости)			
Лист № ___	Раздела 3	Всего листов раздела 3 : ___	Всего разделов: ___
16.05.2018 № 99/2018/97343477		Всего листов выписки: ___	
Кадастровый номер:		21:10:160122:92	

План (чертеж, схема) земельного участка		
		
Масштаб 1: данные отсутствуют	Условные обозначения:	

Государственный регистратор		ФГИС ЕГРН
полное наименование должности	подпись	инициалы, фамилия

М.П.

Выписка из Единого государственного реестра недвижимости об объекте недвижимости
Описание местоположения земельного участка

Земельный участок			
(вид объекта недвижимости)			
Лист №	Раздела 3.1	Всего листов раздела 3.1 :	Всего разделов: _____
16.05.2018		№ 99/2018/97343477	
Кадастровый номер:		21:10:160122:92	

Описание местоположения границ земельного участка							
Номер п/п	Номер точки		Дирекционный угол	Горизонтальное проложение, м	Описание закрепления на местности	Кадастровые номера смежных участков	Особые отметки
	начальная	конечная					
1	2	3	4	5	6	7	8
1	1	2	данные отсутствуют	данные отсутствуют	данные отсутствуют	данные отсутствуют	данные отсутствуют
2	2	3	данные отсутствуют	данные отсутствуют	данные отсутствуют	данные отсутствуют	данные отсутствуют
3	3	4	данные отсутствуют	данные отсутствуют	данные отсутствуют	данные отсутствуют	данные отсутствуют
4	4	5	данные отсутствуют	данные отсутствуют	данные отсутствуют	данные отсутствуют	данные отсутствуют
5	5	6	данные отсутствуют	данные отсутствуют	данные отсутствуют	данные отсутствуют	данные отсутствуют
6	6	7	данные отсутствуют	данные отсутствуют	данные отсутствуют	данные отсутствуют	данные отсутствуют
7	7	8	данные отсутствуют	данные отсутствуют	данные отсутствуют	данные отсутствуют	данные отсутствуют
8	8	9	данные отсутствуют	данные отсутствуют	данные отсутствуют	данные отсутствуют	данные отсутствуют
9	9	10	данные отсутствуют	данные отсутствуют	данные отсутствуют	данные отсутствуют	данные отсутствуют
10	10	1	данные отсутствуют	данные отсутствуют	данные отсутствуют	данные отсутствуют	данные отсутствуют

Государственный регистратор		ФГИС ЕГРН
полное наименование должности	подпись	инициалы, фамилия

М.П.

Выписка из Единого государственного реестра недвижимости об объекте недвижимости
Описание местоположения земельного участка

Земельный участок			
(вид объекта недвижимости)			
Лист №	Раздела 3.2	Всего листов раздела 3.2 :	Всего разделов: _____
16.05.2018 № 99/2018/97343477		Всего листов выписки: _____	
Кадастровый номер:		21:10:160122:92	

Сведения о характерных точках границы земельного участка				
Система координат				
Зона №				
Номер точки	Координаты		Описание закрепления на местности	Средняя квадратическая погрешность определения координат характерных точек границ земельного участка, м
	X	Y		
1	2	3	4	5
1	315972.74	1217340.98	данные отсутствуют	0.2
2	315950.31	1217373.77	данные отсутствуют	0.2
3	315933.54	1217397.57	данные отсутствуют	0.2
4	315920.96	1217411.95	данные отсутствуют	0.2
5	315894.75	1217395.4	данные отсутствуют	0.2
6	315879.96	1217418.98	данные отсутствуют	0.2
7	315857.46	1217404.85	данные отсутствуют	0.2
8	315893.46	1217344.67	данные отсутствуют	0.2
9	315916.2	1217312.8	данные отсутствуют	0.2
10	315944.18	1217326.7	данные отсутствуют	0.2

Государственный регистратор		ФГИС ЕГРН
полное наименование должности	подпись	инициалы, фамилия

М.П.

Выписка из Единого государственного реестра недвижимости об объекте недвижимости

Сведения о характеристиках объекта недвижимости

На основании запроса от 14.05.2018 г., поступившего на рассмотрение 16.05.2018 г., сообщаем, что согласно записям Единого государственного реестра недвижимости:

Земельный участок			
(вид объекта недвижимости)			
Лист № _____	Раздела 1	Всего листов раздела 1 : _____	Всего разделов: _____
16.05.2018 № 99/2018/97344433		Всего листов выписки: _____	
Кадастровый номер:		21:10:160122:102	

Номер кадастрового квартала:	21:10:160122
Дата присвоения кадастрового номера:	05.08.2016
Ранее присвоенный государственный учетный номер:	данные отсутствуют
Адрес:	Чувашская Республика - Чувашия, р-н Ибресинский, пгт Ибреси, ул Леспромхозная, д 1а
Площадь:	770 +/- 1 кв. м
Кадастровая стоимость, руб.:	215037.9
Кадастровые номера расположенных в пределах земельного участка объектов недвижимости:	данные отсутствуют
Кадастровые номера объектов недвижимости, из которых образован объект недвижимости:	21:10:160122:76
Кадастровые номера образованных объектов недвижимости:	данные отсутствуют
Сведения о включении объекта недвижимости в состав предприятия как имущественного комплекса:	

Государственный регистратор		ФГИС ЕГРН
полное наименование должности	подпись	инициалы, фамилия

М.П.

Сведения о характеристиках объекта недвижимости

Земельный участок		
(вид объекта недвижимости)		
Лист № <u> </u> Раздела <u>1</u>	Всего листов раздела <u>1</u> : <u> </u>	Всего разделов: <u> </u>
16.05.2018 № 99/2018/97344433		
Кадастровый номер:		21:10:160122:102
Категория земель:	Земли населённых пунктов	
Виды разрешенного использования:	для производственно-технических нужд	
Сведения о кадастровом инженере:	Кузнецов Владимир Валерьевич №21-11-55, Муниципальное унитарное предприятие «Бюро технической инвентаризации» Ибресинского района Чувашской Республики	
Сведения о лесах, водных объектах и об иных природных объектах, расположенных в пределах земельного участка:	данные отсутствуют	
Сведения о том, что земельный участок полностью или частично расположен в границах зоны с особыми условиями использования территории или территории объекта культурного наследия	данные отсутствуют	
Сведения о том, что земельный участок расположен в границах особой экономической зоны, территории опережающего социально-экономического развития, зоны территориального развития в Российской Федерации, игровой зоны:	данные отсутствуют	
Сведения о том, что земельный участок расположен в границах особо охраняемой природной территории, охотничьих угодий, лесничеств, лесопарков:	данные отсутствуют	
Сведения о результатах проведения государственного земельного надзора:	данные отсутствуют	
Сведения о расположении земельного участка в границах территории, в отношении которой утвержден проект межевания территории:	данные отсутствуют	
Государственный регистратор		ФГИС ЕГРН
полное наименование должности	подпись	инициалы, фамилия

М.П.

Сведения о характеристиках объекта недвижимости

Земельный участок		
(вид объекта недвижимости)		
Лист № <u> </u> Раздела <u>1</u>	Всего листов раздела <u>1</u> : <u> </u>	Всего разделов: <u> </u>
16.05.2018 № 99/2018/97344433		
Кадастровый номер:		21:10:160122:102
Условный номер земельного участка:	данные отсутствуют	
Сведения о принятии акта и (или) заключении договора, предусматривающих предоставление в соответствии с земельным законодательством исполнительным органом государственной власти или органом местного самоуправления находящегося в государственной или муниципальной собственности земельного участка для строительства наемного дома социального использования или наемного дома коммерческого использования:	данные отсутствуют	
Сведения о том, что земельный участок или земельные участки образованы на основании решения об изъятии земельного участка и (или) расположенного на нем объекта недвижимости для государственных или муниципальных нужд:	данные отсутствуют	
Сведения о том, что земельный участок образован из земель или земельного участка, государственная собственность на которые не разграничена:	данные отсутствуют	
Сведения о наличии земельного спора о местоположении границ земельных участков:	данные отсутствуют	
Статус записи об объекте недвижимости:	Сведения об объекте недвижимости имеют статус "актуальные"	
Особые отметки:	Сведения о видах разрешенного использования имеют статус «Актуальные незасвидетельствованные». Право (ограничение права, обременение объекта недвижимости) зарегистрировано на данный объект недвижимости с видами разрешенного использования «Для иных видов жилой застройки».	
Получатель выписки:	Петров Анатолий Владимирович	
Государственный регистратор		ФГИС ЕГРН
полное наименование должности	подпись	инициалы, фамилия

М.П.

Выписка из Единого государственного реестра недвижимости об объекте недвижимости
Сведения о зарегистрированных правах

Земельный участок	
<small>(вид объекта недвижимости)</small>	
Лист № ____ Раздела 2	Всего листов раздела 2 : ____
Всего разделов: ____	
Всего листов выписки: ____	
16.05.2018 № 99/2018/97344433	
Кадастровый номер:	21:10:160122:102
1. Правообладатель (правообладатели):	1.1. Алимов Нюрхайдар Расикович
2. Вид, номер и дата государственной регистрации права:	2.1. Собственность, № 21-21/010-21/040/001/2016-656/1 от 17.08.2016
3. Ограничение прав и обременение объекта недвижимости:	не зарегистрировано
4. Договоры участия в долевом строительстве:	данные отсутствуют
5. Заявленные в судебном порядке права требования:	данные отсутствуют
6. Сведения о возражении в отношении зарегистрированного права:	данные отсутствуют
7. Сведения о наличии решения об изъятии объекта недвижимости для государственных и муниципальных нужд:	данные отсутствуют
8. Сведения о невозможности государственной регистрации без личного участия правообладателя или его законного представителя:	
9. Правопритязания и сведения о наличии поступивших, но не рассмотренных заявлений о проведении государственной регистрации права (перехода, прекращения права), ограничения права или обременения объекта недвижимости, сделки в отношении объекта недвижимости:	данные отсутствуют
10. Сведения об осуществлении государственной регистрации сделки, права, ограничения права без необходимого в силу закона согласия третьего лица, органа:	данные отсутствуют
11. Сведения о невозможности государственной регистрации перехода, прекращения, ограничения права на земельный участок из земель сельскохозяйственного назначения:	
Государственный регистратор	
полное наименование должности	подпись
	ФГИС ЕГРН
	инициалы, фамилия

М.П.

Выписка из Единого государственного реестра недвижимости об объекте недвижимости
Описание местоположения земельного участка

Земельный участок			
(вид объекта недвижимости)			
Лист № ___	Раздела 3	Всего листов раздела 3 : ___	Всего разделов: ___
16.05.2018 № 99/2018/97344433		Всего листов выписки: ___	
Кадастровый номер:		21:10:160122:102	

План (чертеж, схема) земельного участка			
			
Масштаб 1: данные отсутствуют	Условные обозначения:		

Государственный регистратор		ФГИС ЕГРН
полное наименование должности	подпись	инициалы, фамилия

М.П.

Выписка из Единого государственного реестра недвижимости об объекте недвижимости
Описание местоположения земельного участка

Земельный участок			
(вид объекта недвижимости)			
Лист №	Раздела 3.1	Всего листов раздела 3.1 :	Всего разделов: _____
16.05.2018		№ 99/2018/97344433	
Кадастровый номер:		21:10:160122:102	

Описание местоположения границ земельного участка							
Номер п/п	Номер точки		Дирекционный угол	Горизонтальное проложение, м	Описание закрепления на местности	Кадастровые номера смежных участков	Особые отметки
	начальная	конечная					
1	2	3	4	5	6	7	8
1	1	2	данные отсутствуют	данные отсутствуют	данные отсутствуют	данные отсутствуют	данные отсутствуют
2	2	3	данные отсутствуют	данные отсутствуют	данные отсутствуют	данные отсутствуют	данные отсутствуют
3	3	4	данные отсутствуют	данные отсутствуют	данные отсутствуют	данные отсутствуют	данные отсутствуют
4	4	5	данные отсутствуют	данные отсутствуют	данные отсутствуют	данные отсутствуют	данные отсутствуют
5	5	6	данные отсутствуют	данные отсутствуют	данные отсутствуют	данные отсутствуют	данные отсутствуют
6	6	1	данные отсутствуют	данные отсутствуют	данные отсутствуют	данные отсутствуют	данные отсутствуют

Государственный регистратор		ФГИС ЕГРН
полное наименование должности	подпись	инициалы, фамилия

М.П.

Выписка из Единого государственного реестра недвижимости об объекте недвижимости
Описание местоположения земельного участка

Земельный участок			
(вид объекта недвижимости)			
Лист №	Раздела 3.2	Всего листов раздела 3.2 :	Всего разделов: _____
16.05.2018 № 99/2018/97344433		Всего листов выписки: _____	
Кадастровый номер:		21:10:160122:102	

Сведения о характерных точках границы земельного участка				
Система координат				
Зона №				
Номер точки	Координаты		Описание закрепления на местности	Средняя квадратическая погрешность определения координат характерных точек границ земельного участка, м
	X	Y		
1	2	3	4	5
1	315901.17	1217212.66	данные отсутствуют	0.1
2	315893.68	1217218.32	данные отсутствуют	0.1
3	315878.43	1217234.57	данные отсутствуют	0.1
4	315895.76	1217250.04	данные отсутствуют	0.1
5	315912.55	1217235.28	данные отсутствуют	0.1
6	315919.43	1217229.07	данные отсутствуют	0.1

Государственный регистратор		ФГИС ЕГРН
полное наименование должности	подпись	инициалы, фамилия

М.П.

Выписка из Единого государственного реестра недвижимости об объекте недвижимости

Сведения о характеристиках объекта недвижимости

На основании запроса от 14.05.2018 г., поступившего на рассмотрение 16.05.2018 г., сообщаем, что согласно записям Единого государственного реестра недвижимости:

Земельный участок			
(вид объекта недвижимости)			
Лист № _____	Раздела 1	Всего листов раздела 1 : _____	Всего разделов: _____
16.05.2018 № 99/2018/97344358		Всего листов выписки: _____	
Кадастровый номер:		21:10:160122:103	

Номер кадастрового квартала:	21:10:160122
Дата присвоения кадастрового номера:	05.08.2016
Ранее присвоенный государственный учетный номер:	данные отсутствуют
Адрес:	Чувашская Республика - Чувашия, р-н Ибресинский, пгт Ибреси, ул Леспромхозная, д 1а
Площадь:	7 +/- 0.05 кв. м
Кадастровая стоимость, руб.:	1954.89
Кадастровые номера расположенных в пределах земельного участка объектов недвижимости:	21:10:000000:6534
Кадастровые номера объектов недвижимости, из которых образован объект недвижимости:	21:10:160122:76
Кадастровые номера образованных объектов недвижимости:	данные отсутствуют
Сведения о включении объекта недвижимости в состав предприятия как имущественного комплекса:	

Государственный регистратор		ФГИС ЕГРН
полное наименование должности	подпись	инициалы, фамилия

М.П.

Сведения о характеристиках объекта недвижимости

Земельный участок		
(вид объекта недвижимости)		
Лист № <u> </u> Раздела <u>1</u>	Всего листов раздела <u>1</u> : <u> </u>	Всего разделов: <u> </u>
16.05.2018 № 99/2018/97344358		
Кадастровый номер:		21:10:160122:103
Категория земель:	Земли населённых пунктов	
Виды разрешенного использования:	для производственно-технических нужд	
Сведения о кадастровом инженере:	Кузнецов Владимир Валерьевич №21-11-55, Муниципальное унитарное предприятие «Бюро технической инвентаризации» Ибресинского района Чувашской Республики	
Сведения о лесах, водных объектах и об иных природных объектах, расположенных в пределах земельного участка:	данные отсутствуют	
Сведения о том, что земельный участок полностью или частично расположен в границах зоны с особыми условиями использования территории или территории объекта культурного наследия	данные отсутствуют	
Сведения о том, что земельный участок расположен в границах особой экономической зоны, территории опережающего социально-экономического развития, зоны территориального развития в Российской Федерации, игровой зоны:	данные отсутствуют	
Сведения о том, что земельный участок расположен в границах особо охраняемой природной территории, охотничьих угодий, лесничеств, лесопарков:	данные отсутствуют	
Сведения о результатах проведения государственного земельного надзора:	данные отсутствуют	
Сведения о расположении земельного участка в границах территории, в отношении которой утвержден проект межевания территории:	данные отсутствуют	
Государственный регистратор		ФГИС ЕГРН
полное наименование должности	подпись	инициалы, фамилия

М.П.

Сведения о характеристиках объекта недвижимости

Земельный участок		
(вид объекта недвижимости)		
Лист № ____ Раздела 1	Всего листов раздела 1 : ____	Всего разделов: ____
Всего листов выписки: ____		
16.05.2018 № 99/2018/97344358		
Кадастровый номер:		21:10:160122:103
Условный номер земельного участка:	данные отсутствуют	
Сведения о принятии акта и (или) заключении договора, предусматривающих предоставление в соответствии с земельным законодательством исполнительным органом государственной власти или органом местного самоуправления находящегося в государственной или муниципальной собственности земельного участка для строительства наемного дома социального использования или наемного дома коммерческого использования:	данные отсутствуют	
Сведения о том, что земельный участок или земельные участки образованы на основании решения об изъятии земельного участка и (или) расположенного на нем объекта недвижимости для государственных или муниципальных нужд:	данные отсутствуют	
Сведения о том, что земельный участок образован из земель или земельного участка, государственная собственность на которые не разграничена:	данные отсутствуют	
Сведения о наличии земельного спора о местоположении границ земельных участков:	данные отсутствуют	
Статус записи об объекте недвижимости:	Сведения об объекте недвижимости имеют статус "актуальные"	
Особые отметки:	Сведения о видах разрешенного использования имеют статус «Актуальные незасвидетельствованные». Право (ограничение права, обременение объекта недвижимости) зарегистрировано на данный объект недвижимости с видами разрешенного использования «Для иных видов жилой застройки».	
Получатель выписки:	Петров Анатолий Владимирович	
Государственный регистратор		ФГИС ЕГРН
полное наименование должности	подпись	инициалы, фамилия

М.П.

Выписка из Единого государственного реестра недвижимости об объекте недвижимости
Сведения о зарегистрированных правах

Земельный участок	
<small>(вид объекта недвижимости)</small>	
Лист № ____ Раздела 2	Всего листов раздела 2 : ____
Всего разделов: ____	
Всего листов выписки: ____	
16.05.2018 № 99/2018/97344358	
Кадастровый номер:	21:10:160122:103
1. Правообладатель (правообладатели):	1.1. Муниципальное образование - Ибресинское городское поселение Ибресинского района Чувашской Республики
2. Вид, номер и дата государственной регистрации права:	2.1. Собственность, № 21-21/010-21/010/001/2016-1545/1 от 16.09.2016
3. Ограничение прав и обременение объекта недвижимости:	не зарегистрировано
4. Договоры участия в долевом строительстве:	данные отсутствуют
5. Заявленные в судебном порядке права требования:	данные отсутствуют
6. Сведения о возражении в отношении зарегистрированного права:	данные отсутствуют
7. Сведения о наличии решения об изъятии объекта недвижимости для государственных и муниципальных нужд:	данные отсутствуют
8. Сведения о невозможности государственной регистрации без личного участия правообладателя или его законного представителя:	
9. Правовые притязания и сведения о наличии поступивших, но не рассмотренных заявлений о проведении государственной регистрации права (перехода, прекращения права), ограничения права или обременения объекта недвижимости, сделки в отношении объекта недвижимости:	данные отсутствуют
10. Сведения об осуществлении государственной регистрации сделки, права, ограничения права без необходимого в силу закона согласия третьего лица, органа:	данные отсутствуют
11. Сведения о невозможности государственной регистрации перехода, прекращения, ограничения права на земельный участок из земель сельскохозяйственного назначения:	
Государственный регистратор	ФГИС ЕГРН
полное наименование должности	подпись
	инициалы, фамилия

М.П.

Выписка из Единого государственного реестра недвижимости об объекте недвижимости
Описание местоположения земельного участка

Земельный участок			
(вид объекта недвижимости)			
Лист № ___	Раздела 3	Всего листов раздела 3 : ___	Всего разделов: ___
16.05.2018 № 99/2018/97344358		Всего листов выписки: ___	
Кадастровый номер:		21:10:160122:103	

План (чертеж, схема) земельного участка			
			
Масштаб 1: данные отсутствуют	Условные обозначения:		

Государственный регистратор		ФГИС ЕГРН
полное наименование должности	подпись	инициалы, фамилия

М.П.

Выписка из Единого государственного реестра недвижимости об объекте недвижимости
Описание местоположения земельного участка

Земельный участок			
(вид объекта недвижимости)			
Лист №	Раздела 3.1	Всего листов раздела 3.1 :	Всего разделов: _____
16.05.2018 № 99/2018/97344358		Всего листов выписки: _____	
Кадастровый номер:		21:10:160122:103	

Описание местоположения границ земельного участка							
Номер п/п	Номер точки		Дирекционный угол	Горизонтальное проложение, м	Описание закрепления на местности	Кадастровые номера смежных участков	Особые отметки
	начальная	конечная					
1	2	3	4	5	6	7	8
1	1	2	данные отсутствуют	данные отсутствуют	данные отсутствуют	данные отсутствуют	данные отсутствуют
2	2	3	данные отсутствуют	данные отсутствуют	данные отсутствуют	данные отсутствуют	данные отсутствуют
3	3	1	данные отсутствуют	данные отсутствуют	данные отсутствуют	данные отсутствуют	данные отсутствуют

Государственный регистратор		ФГИС ЕГРН
полное наименование должности	подпись	инициалы, фамилия

М.П.

Выписка из Единого государственного реестра недвижимости об объекте недвижимости
Описание местоположения земельного участка

Земельный участок			
<small>(вид объекта недвижимости)</small>			
Лист №	Раздела 3.2	Всего листов раздела 3.2 :	Всего разделов: _____
16.05.2018 № 99/2018/97344358		Всего листов выписки: _____	
Кадастровый номер:		21:10:160122:103	

Сведения о характерных точках границы земельного участка				
Система координат				
Зона №				
Номер точки	Координаты		Описание закрепления на местности	Средняя квадратическая погрешность определения координат характерных точек границ земельного участка, м
	X	Y		
1	2	3	4	5
1	315901.17	1217212.66	данные отсутствуют	0.1
2	315899.99	1217211.6	данные отсутствуют	0.1
3	315893.68	1217218.32	данные отсутствуют	0.1

Государственный регистратор		ФГИС ЕГРН
полное наименование должности	подпись	инициалы, фамилия

М.П.

Выписка из Единого государственного реестра недвижимости об объекте недвижимости

Сведения о характеристиках объекта недвижимости

На основании запроса от 17.05.2018 г., поступившего на рассмотрение 17.05.2018 г., сообщаем, что согласно записям Единого государственного реестра недвижимости:

Земельный участок			
(вид объекта недвижимости)			
Лист № _____	Раздела 1	Всего листов раздела 1 : _____	Всего разделов: _____
17.05.2018 № 99/2018/97983039		Всего листов выписки: _____	
Кадастровый номер:		21:10:160202:29	

Номер кадастрового квартала:	21:10:160202
Дата присвоения кадастрового номера:	08.01.1997
Ранее присвоенный государственный учетный номер:	данные отсутствуют
Адрес:	Чувашская Республика - Чувашия, р-н Ибресинский, пгт. Ибреси, ул. Маресьева, дом 10
Площадь:	3031 +/- 38 кв. м
Кадастровая стоимость, руб.:	846467.37
Кадастровые номера расположенных в пределах земельного участка объектов недвижимости:	21:10:000000:3649
Кадастровые номера объектов недвижимости, из которых образован объект недвижимости:	21:10:160202:1
Кадастровые номера образованных объектов недвижимости:	данные отсутствуют
Сведения о включении объекта недвижимости в состав предприятия как имущественного комплекса:	

Государственный регистратор		ФГИС ЕГРН
полное наименование должности	подпись	инициалы, фамилия

М.П.

Сведения о характеристиках объекта недвижимости

Земельный участок		
(вид объекта недвижимости)		
Лист № ____ Раздела 1	Всего листов раздела 1 : ____	Всего разделов: ____
Всего листов выписки: ____		
17.05.2018 № 99/2018/97983039		
Кадастровый номер:		21:10:160202:29
Категория земель:	Земли населённых пунктов	
Виды разрешенного использования:	Для производственно-технических нужд	
Сведения о кадастровом инженере:	данные отсутствуют	
Сведения о лесах, водных объектах и об иных природных объектах, расположенных в пределах земельного участка:	данные отсутствуют	
Сведения о том, что земельный участок полностью или частично расположен в границах зоны с особыми условиями использования территории или территории объекта культурного наследия	данные отсутствуют	
Сведения о том, что земельный участок расположен в границах особой экономической зоны, территории опережающего социально-экономического развития, зоны территориального развития в Российской Федерации, игровой зоны:	данные отсутствуют	
Сведения о том, что земельный участок расположен в границах особо охраняемой природной территории, охотничьих угодий, лесничеств, лесопарков:	данные отсутствуют	
Сведения о результатах проведения государственного земельного надзора:	данные отсутствуют	
Сведения о расположении земельного участка в границах территории, в отношении которой утвержден проект межевания территории:	данные отсутствуют	
Государственный регистратор		ФГИС ЕГРН
полное наименование должности	подпись	инициалы, фамилия

М.П.

Сведения о характеристиках объекта недвижимости

Земельный участок		
(вид объекта недвижимости)		
Лист № ___ Раздела 1	Всего листов раздела 1 : ___	Всего разделов: ___
Всего листов выписки: ___		
17.05.2018 № 99/2018/97983039		
Кадастровый номер:		21:10:160202:29
Условный номер земельного участка:	данные отсутствуют	
Сведения о принятии акта и (или) заключении договора, предусматривающих предоставление в соответствии с земельным законодательством исполнительным органом государственной власти или органом местного самоуправления находящегося в государственной или муниципальной собственности земельного участка для строительства наемного дома социального использования или наемного дома коммерческого использования:	данные отсутствуют	
Сведения о том, что земельный участок или земельные участки образованы на основании решения об изъятии земельного участка и (или) расположенного на нем объекта недвижимости для государственных или муниципальных нужд:	данные отсутствуют	
Сведения о том, что земельный участок образован из земель или земельного участка, государственная собственность на которые не разграничена:	данные отсутствуют	
Сведения о наличии земельного спора о местоположении границ земельных участков:	данные отсутствуют	
Статус записи об объекте недвижимости:	Сведения об объекте недвижимости имеют статус "актуальные, ранее учтенные"	
Особые отметки:	Сведения о видах разрешенного использования имеют статус «Актуальные незасвидетельствованные». Право (ограничение права, обременение объекта недвижимости) зарегистрировано на данный объект недвижимости с видами разрешенного использования «Для иных видов жилой застройки».	
Получатель выписки:	Петров Анатолий Владимирович	
Государственный регистратор		ФГИС ЕГРН
полное наименование должности	подпись	инициалы, фамилия

М.П.

Выписка из Единого государственного реестра недвижимости об объекте недвижимости
Сведения о зарегистрированных правах

Земельный участок		<small>(вид объекта недвижимости)</small>	
Лист № <u> </u> Раздела <u>2</u>	Всего листов раздела <u>2</u> : <u> </u>	Всего разделов: <u> </u>	Всего листов выписки: <u> </u>
17.05.2018 № 99/2018/97983039			
Кадастровый номер:		21:10:160202:29	
1.	Правообладатель (правообладатели):	1.1.	Алимов Нюрхайдар Расикович
2.	Вид, номер и дата государственной регистрации права:	2.1.	Собственность, № 21-21-14/004/2013-003 от 28.02.2013
3.	Ограничение прав и обременение объекта недвижимости:		
	вид:		Ипотека, весь объект
	дата государственной регистрации:		19.10.2016
	номер государственной регистрации:		21-21/001-21/001/025/2016-5577/1
3.1.1.	срок, на который установлено ограничение прав и обременение объекта недвижимости:		с 19.10.2016 на 1085 дней
	лицо, в пользу которого установлено ограничение прав и обременение объекта недвижимости:		Банк ВТБ 24 (публичное акционерное общество), ИНН: 7710353606
	основание государственной регистрации:		Договор об ипотеке от 05.10.2016 №721/1053-0000867-301
4.	Договоры участия в долевом строительстве:		данные отсутствуют
5.	Заявленные в судебном порядке права требования:		данные отсутствуют
6.	Сведения о возражении в отношении зарегистрированного права:		данные отсутствуют
7.	Сведения о наличии решения об изъятии объекта недвижимости для государственных и муниципальных нужд:		данные отсутствуют
8.	Сведения о невозможности государственной регистрации без личного участия правообладателя или его законного представителя:		
9.	Правопритязания и сведения о наличии поступивших, но не рассмотренных заявлений о проведении государственной регистрации права (перехода, прекращения права), ограничения права или обременения объекта недвижимости, сделки в отношении объекта недвижимости:		данные отсутствуют
10.	Сведения об осуществлении государственной регистрации сделки, права, ограничения права без необходимого в силу закона согласия третьего лица, органа:		данные отсутствуют
11.	Сведения о невозможности государственной регистрации перехода, прекращения, ограничения права на земельный участок из земель сельскохозяйственного назначения:		

Государственный регистратор		ФГИС ЕГРН
полное наименование должности	подпись	инициалы, фамилия

М.П.

Выписка из Единого государственного реестра недвижимости об объекте недвижимости
Описание местоположения земельного участка

Земельный участок			
(вид объекта недвижимости)			
Лист № ___	Раздела 3	Всего листов раздела 3 : ___	Всего разделов: ___
17.05.2018 № 99/2018/97983039		Всего листов выписки: ___	
Кадастровый номер:		21:10:160202:29	

План (чертеж, схема) земельного участка			
			
Масштаб 1: данные отсутствуют	Условные обозначения:		

Государственный регистратор		ФГИС ЕГРН
полное наименование должности	подпись	инициалы, фамилия

М.П.

Выписка из Единого государственного реестра недвижимости об объекте недвижимости
Описание местоположения земельного участка

Земельный участок			
(вид объекта недвижимости)			
Лист №	Раздела 3.1	Всего листов раздела 3.1 :	Всего разделов: _____
17.05.2018 № 99/2018/97983039		Всего листов выписки: _____	
Кадастровый номер:		21:10:160202:29	

Описание местоположения границ земельного участка							
Номер п/п	Номер точки		Дирекционный угол	Горизонтальное проложение, м	Описание закрепления на местности	Кадастровые номера смежных участков	Особые отметки
	начальная	конечная					
1	2	3	4	5	6	7	8
1	112	113	данные отсутствуют	данные отсутствуют	данные отсутствуют	данные отсутствуют	данные отсутствуют
2	112	834	данные отсутствуют	данные отсутствуют	данные отсутствуют	данные отсутствуют	данные отсутствуют
3	113	114	данные отсутствуют	данные отсутствуют	данные отсутствуют	данные отсутствуют	данные отсутствуют
4	114	115	данные отсутствуют	данные отсутствуют	данные отсутствуют	данные отсутствуют	данные отсутствуют
5	115	116	данные отсутствуют	данные отсутствуют	данные отсутствуют	данные отсутствуют	данные отсутствуют
6	116	117	данные отсутствуют	данные отсутствуют	данные отсутствуют	данные отсутствуют	данные отсутствуют
7	117	118	данные отсутствуют	данные отсутствуют	данные отсутствуют	данные отсутствуют	данные отсутствуют
8	118	119	данные отсутствуют	данные отсутствуют	данные отсутствуют	данные отсутствуют	данные отсутствуют
9	119	120	данные отсутствуют	данные отсутствуют	данные отсутствуют	данные отсутствуют	данные отсутствуют
10	120	836	данные отсутствуют	данные отсутствуют	данные отсутствуют	данные отсутствуют	данные отсутствуют
11	834	835	данные отсутствуют	данные отсутствуют	данные отсутствуют	данные отсутствуют	данные отсутствуют
12	835	836	данные отсутствуют	данные отсутствуют	данные отсутствуют	данные отсутствуют	данные отсутствуют

Государственный регистратор		ФГИС ЕГРН
полное наименование должности	подпись	инициалы, фамилия

М.П.

Выписка из Единого государственного реестра недвижимости об объекте недвижимости
Описание местоположения земельного участка

Земельный участок			
(вид объекта недвижимости)			
Лист №	Раздела 3.2	Всего листов раздела 3.2 :	Всего разделов: _____
17.05.2018 № 99/2018/97983039		Всего листов выписки: _____	
Кадастровый номер:		21:10:160202:29	

Сведения о характерных точках границы земельного участка				
Система координат				
Зона №				
Номер точки	Координаты		Описание закрепления на местности	Средняя квадратическая погрешность определения координат характерных точек границ земельного участка, м
	X	Y		
1	2	3	4	5
1	316599.19	1218191.6	данные отсутствуют	0.3
2	316595.13	1218194.97	данные отсутствуют	0.3
3	316593.64	1218197.14	данные отсутствуют	0.3
4	316580.55	1218208.56	данные отсутствуют	0.3
5	316582.98	1218211.44	данные отсутствуют	0.3
6	316573.41	1218219.43	данные отсутствуют	0.3
7	316571.02	1218216.57	данные отсутствуют	0.3
8	316548.92	1218234.79	данные отсутствуют	0.3
9	316554.96	1218242.07	данные отсутствуют	0.3
10	316550.86	1218246.43	данные отсутствуют	0.3
11	316519.36	1218210.98	данные отсутствуют	0.3
12	316567.47	1218160.66	данные отсутствуют	0.3
13	316549.93	1218216.68	данные отсутствуют	0.3
14	316558.03	1218226.29	данные отсутствуют	0.3
15	316548.07	1218234.26	данные отсутствуют	0.3

Государственный регистратор		ФГИС ЕГРН
полное наименование должности	подпись	инициалы, фамилия

М.П.

Выписка из Единого государственного реестра недвижимости об объекте недвижимости
Описание местоположения земельного участка

Земельный участок			
(вид объекта недвижимости)			
Лист №	Раздела 3.2	Всего листов раздела 3.2 :	Всего разделов: _____
17.05.2018 № 99/2018/97983039		Всего листов выписки: _____	
Кадастровый номер:		21:10:160202:29	

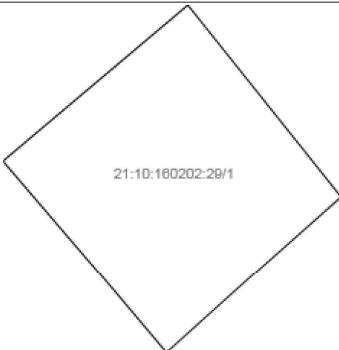
Сведения о характерных точках границы земельного участка				
Система координат				
Зона №				
Номер точки	Координаты		Описание закрепления на местности	Средняя квадратическая погрешность определения координат характерных точек границ земельного участка, м
	X	Y		
1	2	3	4	5
16	316540.01	1218225.18	данные отсутствуют	0.3
17	316571.13	1218215.21	данные отсутствуют	0.3
18	316579.21	1218208.39	данные отсутствуют	0.3
19	316593.21	1218196.56	данные отсутствуют	0.3
20	316584.95	1218187.08	данные отсутствуют	0.3
21	316573.62	1218218.18	данные отсутствуют	0.3
22	316581.73	1218211.38	данные отсутствуют	0.3

Государственный регистратор		ФГИС ЕГРН
полное наименование должности	подпись	инициалы, фамилия

М.П.

Выписка из Единого государственного реестра недвижимости об объекте недвижимости
Сведения о частях земельного участка

Земельный участок			
(вид объекта недвижимости)			
Лист №	Раздела 4	Всего листов раздела 4 :	Всего разделов: _____
17.05.2018		№ 99/2018/97983039	
Кадастровый номер:		21:10:160202:29	

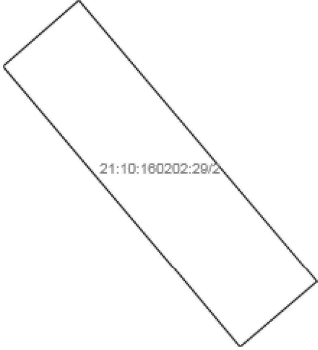
План (чертеж, схема) части земельного участка	Учетный номер части: 21:10:160202:29/1
 <p>21:10:160202:29/1</p>	
Масштаб 1: данные отсутствуют	Условные обозначения:

Государственный регистратор		ФГИС ЕГРН
полное наименование должности	подпись	инициалы, фамилия

М.П.

Выписка из Единого государственного реестра недвижимости об объекте недвижимости
Сведения о частях земельного участка

Земельный участок			
<small>(вид объекта недвижимости)</small>			
Лист № ____ Раздела 4	Всего листов раздела 4 : ____	Всего разделов: ____	Всего листов выписки: ____
17.05.2018 № 99/2018/97983039			
Кадастровый номер:		21:10:160202:29	

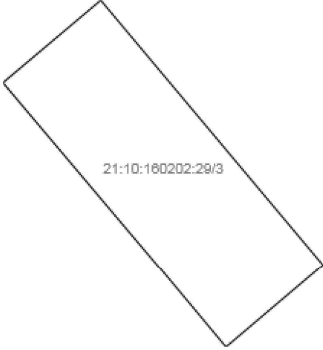
План (чертеж, схема) части земельного участка	Учетный номер части: 21:10:160202:29/2
	
Масштаб 1: данные отсутствуют	Условные обозначения:

Государственный регистратор		ФГИС ЕГРН
полное наименование должности	подпись	инициалы, фамилия

М.П.

Выписка из Единого государственного реестра недвижимости об объекте недвижимости
Сведения о частях земельного участка

Земельный участок			
<small>(вид объекта недвижимости)</small>			
Лист №	Раздела 4	Всего листов раздела 4 : _____	Всего разделов: _____
17.05.2018 № 99/2018/97983039		Всего листов выписки: _____	
Кадастровый номер:		21:10:160202:29	

План (чертеж, схема) части земельного участка	Учетный номер части: 21:10:160202:29/3
	
Масштаб 1: данные отсутствуют	Условные обозначения:

Государственный регистратор		ФГИС ЕГРН
полное наименование должности	подпись	инициалы, фамилия

М.П.

Выписка из Единого государственного реестра недвижимости об объекте недвижимости
Сведения о частях земельного участка

Земельный участок			
<small>(вид объекта недвижимости)</small>			
Лист №	Раздела 4.1	Всего листов раздела 4.1 :	Всего разделов:
17.05.2018	№ 99/2018/97983039		
Кадастровый номер:		21:10:160202:29	

Учетный номер части	Площадь (м ²)	Содержание ограничения в использовании или ограничения права на объект недвижимости или обременения объекта недвижимости
		3
1	160	Иные ограничения (обременения) прав, Временные
2	578	Иные ограничения (обременения) прав, Временные
3	41	Иные ограничения (обременения) прав, Временные
данные отсутствуют	весь	Ипотека, Банк ВТБ 24 (публичное акционерное общество)

Государственный регистратор		ФГИС ЕГРН
полное наименование должности	подпись	инициалы, фамилия

М.П.

Выписка из Единого государственного реестра недвижимости об объекте недвижимости
Сведения о частях земельного участка

Земельный участок				
<small>(вид объекта недвижимости)</small>				
Лист № _____ Раздела 4.2		Всего листов раздела 4.2 : _____		Всего разделов: _____
Всего листов выписки: _____		№ 17.05.2018 № 99/2018/97983039		
Кадастровый номер:			21:10:160202:29	
Сведения о характерных точках границы части (частей) земельного участка				
Учетный номер части: 1				
Система координат: СК кадастрового округа				
Зона № _____				
Номер точки	Координаты, м		Описание закрепления на местности	Средняя квадратическая погрешность определения координат характерных точек границы части земельного участка, м
	X	Y		
1	2	3	4	5
13	316549.93	1218216.68	данные отсутствуют	0.3
13	316549.93	1218216.68	данные отсутствуют	0.3
14	316558.03	1218226.29	данные отсутствуют	0.3
15	316548.07	1218234.26	данные отсутствуют	0.3
16	316540.01	1218225.18	данные отсутствуют	0.3
Государственный регистратор			ФГИС ЕГРН	
полное наименование должности			подпись	
			инициалы, фамилия	

М.П.

Выписка из Единого государственного реестра недвижимости об объекте недвижимости
Сведения о частях земельного участка

Земельный участок				
<small>(вид объекта недвижимости)</small>				
Лист № _____ Раздела 4.2		Всего листов раздела 4.2 : _____		Всего разделов: _____
Всего листов выписки: _____		17.05.2018 № 99/2018/97983039		
Кадастровый номер:			21:10:160202:29	
Сведения о характерных точках границы части (частей) земельного участка				
Учетный номер части: 2				
Система координат: СК кадастрового округа				
Зона № _____				
Номер точки	Координаты, м		Описание закрепления на местности	Средняя квадратическая погрешность определения координат характерных точек границы части земельного участка, м
	X	Y		
1	2	3	4	5
13	316549.93	1218216.68	данные отсутствуют	0.3
13	316549.93	1218216.68	данные отсутствуют	0.3
14	316558.03	1218226.29	данные отсутствуют	0.3
17	316571.13	1218215.21	данные отсутствуют	0.3
18	316579.21	1218208.39	данные отсутствуют	0.3
19	316593.21	1218196.56	данные отсутствуют	0.3
20	316584.95	1218187.08	данные отсутствуют	0.3

Государственный регистратор		ФГИС ЕГРН
полное наименование должности	подпись	инициалы, фамилия

М.П.

Выписка из Единого государственного реестра недвижимости об объекте недвижимости
Сведения о частях земельного участка

Земельный участок				
<small>(вид объекта недвижимости)</small>				
Лист № _____ Раздела 4.2		Всего листов раздела 4.2 : _____		Всего разделов: _____
Всего листов выписки: _____		17.05.2018 № 99/2018/97983039		
Кадастровый номер:			21:10:160202:29	
Сведения о характерных точках границы части (частей) земельного участка				
Учетный номер части: 3				
Система координат: СК кадастрового округа				
Зона № _____				
Номер точки	Координаты, м		Описание закрепления на местности	Средняя квадратическая погрешность определения координат характерных точек границы части земельного участка, м
	X	Y		
1	2	3	4	5
17	316571.13	1218215.21	данные отсутствуют	0.3
18	316579.21	1218208.39	данные отсутствуют	0.3
18	316579.21	1218208.39	данные отсутствуют	0.3
21	316573.62	1218218.18	данные отсутствуют	0.3
22	316581.73	1218211.38	данные отсутствуют	0.3
Государственный регистратор			ФГИС ЕГРН	
полное наименование должности			подпись	
			инициалы, фамилия	

М.П.

Выписка из Единого государственного реестра недвижимости об объекте недвижимости

Сведения о характеристиках объекта недвижимости

На основании запроса от 17.05.2018 г., поступившего на рассмотрение 17.05.2018 г., сообщаем, что согласно записям Единого государственного реестра недвижимости:

Земельный участок			
(вид объекта недвижимости)			
Лист № _____	Раздела 1	Всего листов раздела 1 : _____	Всего разделов: _____
17.05.2018 № 99/2018/97982719		Всего листов выписки: _____	
Кадастровый номер:		21:10:160202:31	

Номер кадастрового квартала:	21:10:160202
Дата присвоения кадастрового номера:	24.03.2006
Ранее присвоенный государственный учетный номер:	данные отсутствуют
Адрес:	Чувашская Республика - Чувашия, р-н Ибресинский, пгт. Ибреси, ул. Маресьева, дом 10а
Площадь:	1989 +/- 31 кв. м
Кадастровая стоимость, руб.:	555468.03
Кадастровые номера расположенных в пределах земельного участка объектов недвижимости:	21:10:000000:3811
Кадастровые номера объектов недвижимости, из которых образован объект недвижимости:	21:10:160202:1
Кадастровые номера образованных объектов недвижимости:	данные отсутствуют
Сведения о включении объекта недвижимости в состав предприятия как имущественного комплекса:	

Государственный регистратор		ФГИС ЕГРН
полное наименование должности	подпись	инициалы, фамилия

М.П.

Сведения о характеристиках объекта недвижимости

Земельный участок			
(вид объекта недвижимости)			
Лист № ___ Раздела 1	Всего листов раздела 1 : ___	Всего разделов: ___	Всего листов выписки: ___
17.05.2018 № 99/2018/97982719			
Кадастровый номер:		21:10:160202:31	
Категория земель:	Земли населённых пунктов		
Виды разрешенного использования:	Для производственно-технических нужд		
Сведения о кадастровом инженере:	данные отсутствуют		
Сведения о лесах, водных объектах и об иных природных объектах, расположенных в пределах земельного участка:	данные отсутствуют		
Сведения о том, что земельный участок полностью или частично расположен в границах зоны с особыми условиями использования территории или территории объекта культурного наследия	данные отсутствуют		
Сведения о том, что земельный участок расположен в границах особой экономической зоны, территории опережающего социально-экономического развития, зоны территориального развития в Российской Федерации, игровой зоны:	данные отсутствуют		
Сведения о том, что земельный участок расположен в границах особо охраняемой природной территории, охотничьих угодий, лесничеств, лесопарков:	данные отсутствуют		
Сведения о результатах проведения государственного земельного надзора:	данные отсутствуют		
Сведения о расположении земельного участка в границах территории, в отношении которой утвержден проект межевания территории:	данные отсутствуют		
Государственный регистратор		ФГИС ЕГРН	
полное наименование должности	подпись	инициалы, фамилия	

М.П.

Сведения о характеристиках объекта недвижимости

Земельный участок		
(вид объекта недвижимости)		
Лист № ____ Раздела 1	Всего листов раздела 1 : ____	Всего разделов: ____
Всего листов выписки: ____		
17.05.2018 № 99/2018/97982719		
Кадастровый номер:		21:10:160202:31
Условный номер земельного участка:	данные отсутствуют	
Сведения о принятии акта и (или) заключении договора, предусматривающих предоставление в соответствии с земельным законодательством исполнительным органом государственной власти или органом местного самоуправления находящегося в государственной или муниципальной собственности земельного участка для строительства наемного дома социального использования или наемного дома коммерческого использования:	данные отсутствуют	
Сведения о том, что земельный участок или земельные участки образованы на основании решения об изъятии земельного участка и (или) расположенного на нем объекта недвижимости для государственных или муниципальных нужд:	данные отсутствуют	
Сведения о том, что земельный участок образован из земель или земельного участка, государственная собственность на которые не разграничена:	данные отсутствуют	
Сведения о наличии земельного спора о местоположении границ земельных участков:	данные отсутствуют	
Статус записи об объекте недвижимости:	Сведения об объекте недвижимости имеют статус "актуальные, ранее учтенные"	
Особые отметки:	Сведения о видах разрешенного использования имеют статус «Актуальные незасвидетельствованные». Право (ограничение права, обременение объекта недвижимости) зарегистрировано на данный объект недвижимости с видами разрешенного использования «Для иных видов жилой застройки».	
Получатель выписки:	Петров Анатолий Владимирович	
Государственный регистратор		ФГИС ЕГРН
полное наименование должности	подпись	инициалы, фамилия

М.П.

Выписка из Единого государственного реестра недвижимости об объекте недвижимости
Сведения о зарегистрированных правах

Земельный участок	
<small>(вид объекта недвижимости)</small>	
Лист № ____ Раздела <u>2</u>	Всего листов раздела <u>2</u> : ____
Всего разделов: ____	
Всего листов выписки: ____	
17.05.2018 № 99/2018/97982719	
Кадастровый номер:	21:10:160202:31
1. Правообладатель (правообладатели):	1.1. Алимов Нюрхайдар Расикович
2. Вид, номер и дата государственной регистрации права:	2.1. Собственность, № 21-21-14/004/2013-072 от 06.03.2013
3. Ограничение прав и обременение объекта недвижимости:	не зарегистрировано
4. Договоры участия в долевом строительстве:	данные отсутствуют
5. Заявленные в судебном порядке права требования:	данные отсутствуют
6. Сведения о возражении в отношении зарегистрированного права:	данные отсутствуют
7. Сведения о наличии решения об изъятии объекта недвижимости для государственных и муниципальных нужд:	данные отсутствуют
8. Сведения о невозможности государственной регистрации без личного участия правообладателя или его законного представителя:	
9. Правопритязания и сведения о наличии поступивших, но не рассмотренных заявлений о проведении государственной регистрации права (перехода, прекращения права), ограничения права или обременения объекта недвижимости, сделки в отношении объекта недвижимости:	данные отсутствуют
10. Сведения об осуществлении государственной регистрации сделки, права, ограничения права без необходимого в силу закона согласия третьего лица, органа:	данные отсутствуют
11. Сведения о невозможности государственной регистрации перехода, прекращения, ограничения права на земельный участок из земель сельскохозяйственного назначения:	
Государственный регистратор	
полное наименование должности	подпись
	ФГИС ЕГРН
	инициалы, фамилия

М.П.

Выписка из Единого государственного реестра недвижимости об объекте недвижимости
Описание местоположения земельного участка

Земельный участок			
(вид объекта недвижимости)			
Лист №	Раздела 3	Всего листов раздела 3 :	Всего разделов: _____
17.05.2018 № 99/2018/97982719		Всего листов выписки: _____	
Кадастровый номер:		21:10:160202:31	

План (чертеж, схема) земельного участка			
			
Масштаб 1: данные отсутствуют	Условные обозначения:		

Государственный регистратор		ФГИС ЕГРН
полное наименование должности	подпись	инициалы, фамилия

М.П.

Выписка из Единого государственного реестра недвижимости об объекте недвижимости
Описание местоположения земельного участка

Земельный участок			
(вид объекта недвижимости)			
Лист №	Раздела 3.1	Всего листов раздела 3.1 :	Всего разделов: _____
17.05.2018 № 99/2018/97982719		Всего листов выписки: _____	
Кадастровый номер:		21:10:160202:31	

Описание местоположения границ земельного участка							
Номер п/п	Номер точки		Дирекционный угол	Горизонтальное проложение, м	Описание закрепления на местности	Кадастровые номера смежных участков	Особые отметки
	начальная	конечная					
1	2	3	4	5	6	7	8
1	107	108	данные отсутствуют	данные отсутствуют	данные отсутствуют	данные отсутствуют	данные отсутствуют
2	107	837	данные отсутствуют	данные отсутствуют	данные отсутствуют	данные отсутствуют	данные отсутствуют
3	108	109	данные отсутствуют	данные отсутствуют	данные отсутствуют	данные отсутствуют	данные отсутствуют
4	109	110	данные отсутствуют	данные отсутствуют	данные отсутствуют	данные отсутствуют	данные отсутствуют
5	110	111	данные отсутствуют	данные отсутствуют	данные отсутствуют	данные отсутствуют	данные отсутствуют
6	111	834	данные отсутствуют	данные отсутствуют	данные отсутствуют	данные отсутствуют	данные отсутствуют
7	834	835	данные отсутствуют	данные отсутствуют	данные отсутствуют	данные отсутствуют	данные отсутствуют
8	835	837	данные отсутствуют	данные отсутствуют	данные отсутствуют	данные отсутствуют	данные отсутствуют

Государственный регистратор		ФГИС ЕГРН
полное наименование должности	подпись	инициалы, фамилия

М.П.

Выписка из Единого государственного реестра недвижимости об объекте недвижимости
Описание местоположения земельного участка

Земельный участок			
<small>(вид объекта недвижимости)</small>			
Лист №	Раздела 3.2	Всего листов раздела 3.2 :	Всего разделов: _____
17.05.2018 № 99/2018/97982719		Всего листов выписки: _____	
Кадастровый номер:		21:10:160202:31	

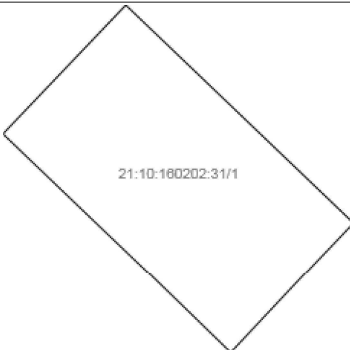
Сведения о характерных точках границы земельного участка				
Система координат				
Зона №				
Номер точки	Координаты		Описание закрепления на местности	Средняя квадратическая погрешность определения координат характерных точек границ земельного участка, м
	X	Y		
1	2	3	4	5
1	316508.08	1218171.93	данные отсутствуют	0.3
2	316514.33	1218178.26	данные отсутствуют	0.3
3	316544.73	1218144.12	данные отсутствуют	0.3
4	316547.55	1218147.32	данные отсутствуют	0.3
5	316550.76	1218144.34	данные отсутствуют	0.3
6	316567.47	1218160.66	данные отсутствуют	0.3
7	316519.36	1218210.98	данные отсутствуют	0.3
8	316495.73	1218184.37	данные отсутствуют	0.3
9	316542.99	1218164.56	данные отсутствуют	0.3
10	316533.63	1218174.35	данные отсутствуют	0.3
11	316528.09	1218169.07	данные отсутствуют	0.3
12	316537.46	1218159.28	данные отсутствуют	0.3

Государственный регистратор		ФГИС ЕГРН
полное наименование должности	подпись	инициалы, фамилия

М.П.

Выписка из Единого государственного реестра недвижимости об объекте недвижимости
Сведения о частях земельного участка

Земельный участок			
<small>(вид объекта недвижимости)</small>			
Лист № ____ Раздела 4	Всего листов раздела 4 : ____	Всего разделов: ____	Всего листов выписки: ____
17.05.2018 № 99/2018/97982719			
Кадастровый номер:		21:10:160202:31	

План (чертеж, схема) части земельного участка	Учетный номер части: 21:10:160202:31/1
	
Масштаб 1: данные отсутствуют	Условные обозначения:

Государственный регистратор		ФГИС ЕГРН
полное наименование должности	подпись	инициалы, фамилия

М.П.

Выписка из Единого государственного реестра недвижимости об объекте недвижимости
Сведения о частях земельного участка

Земельный участок			
(вид объекта недвижимости)			
Лист №	Раздела 4.1	Всего листов раздела 4.1 :	Всего разделов:
17.05.2018	№ 99/2018/97982719		
Кадастровый номер:		21:10:160202:31	

Учетный номер части	Площадь (м ²)	Содержание ограничения в использовании или ограничения права на объект недвижимости или обременения объекта недвижимости
1	2	3
1	104	Иные ограничения (обременения) прав, Временные

Государственный регистратор		ФГИС ЕГРН
полное наименование должности	подпись	инициалы, фамилия

М.П.

Выписка из Единого государственного реестра недвижимости об объекте недвижимости
Сведения о частях земельного участка

Земельный участок				
<small>(вид объекта недвижимости)</small>				
Лист № _____ Раздела 4.2		Всего листов раздела 4.2 : _____		Всего разделов: _____
Всего листов выписки: _____		17.05.2018 № 99/2018/97982719		
Кадастровый номер:			21:10:160202:31	
Сведения о характерных точках границы части (частей) земельного участка				
Учетный номер части: 1				
Система координат: СК кадастрового округа				
Зона № _____				
Номер точки	Координаты, м		Описание закрепления на местности	Средняя квадратическая погрешность определения координат характерных точек границы части земельного участка, м
	X	Y		
1	2	3	4	5
9	316542.99	1218164.56	данные отсутствуют	0.3
9	316542.99	1218164.56	данные отсутствуют	0.3
10	316533.63	1218174.35	данные отсутствуют	0.3
11	316528.09	1218169.07	данные отсутствуют	0.3
12	316537.46	1218159.28	данные отсутствуют	0.3
Государственный регистратор			ФГИС ЕГРН	
полное наименование должности			подпись	
			инициалы, фамилия	

М.П.

Выписка из Единого государственного реестра недвижимости об объекте недвижимости

Сведения о характеристиках объекта недвижимости

На основании запроса от 17.05.2018 г., поступившего на рассмотрение 17.05.2018 г., сообщаем, что согласно записям Единого государственного реестра недвижимости:

Земельный участок			
(вид объекта недвижимости)			
Лист № _____	Раздела 1	Всего листов раздела 1 : _____	Всего разделов: _____
17.05.2018 № 99/2018/97982941		Всего листов выписки: _____	
Кадастровый номер:		21:10:160202:46	

Номер кадастрового квартала:	21:10:160202
Дата присвоения кадастрового номера:	24.03.2006
Ранее присвоенный государственный учетный номер:	данные отсутствуют
Адрес:	Чувашская Республика - Чувашия, р-н Ибресинский, пгт. Ибреси, ул. Маресьева, дом 10
Площадь:	660 +/- 18 кв. м
Кадастровая стоимость, руб.:	184318.2
Кадастровые номера расположенных в пределах земельного участка объектов недвижимости:	данные отсутствуют
Кадастровые номера объектов недвижимости, из которых образован объект недвижимости:	21:10:160201:72
Кадастровые номера образованных объектов недвижимости:	данные отсутствуют
Сведения о включении объекта недвижимости в состав предприятия как имущественного комплекса:	

Государственный регистратор		ФГИС ЕГРН
полное наименование должности	подпись	инициалы, фамилия

М.П.

Сведения о характеристиках объекта недвижимости

Земельный участок			
(вид объекта недвижимости)			
Лист № ___ Раздела 1	Всего листов раздела 1 : ___	Всего разделов: ___	Всего листов выписки: ___
17.05.2018 № 99/2018/97982941			
Кадастровый номер:		21:10:160202:46	
Категория земель:	Земли населённых пунктов		
Виды разрешенного использования:	Для производственно-технических нужд		
Сведения о кадастровом инженере:	данные отсутствуют		
Сведения о лесах, водных объектах и об иных природных объектах, расположенных в пределах земельного участка:	данные отсутствуют		
Сведения о том, что земельный участок полностью или частично расположен в границах зоны с особыми условиями использования территории или территории объекта культурного наследия	данные отсутствуют		
Сведения о том, что земельный участок расположен в границах особой экономической зоны, территории опережающего социально-экономического развития, зоны территориального развития в Российской Федерации, игровой зоны:	данные отсутствуют		
Сведения о том, что земельный участок расположен в границах особо охраняемой природной территории, охотничьих угодий, лесничеств, лесопарков:	данные отсутствуют		
Сведения о результатах проведения государственного земельного надзора:	данные отсутствуют		
Сведения о расположении земельного участка в границах территории, в отношении которой утвержден проект межевания территории:	данные отсутствуют		
Государственный регистратор		ФГИС ЕГРН	
полное наименование должности	подпись	инициалы, фамилия	

М.П.

Сведения о характеристиках объекта недвижимости

Земельный участок		
(вид объекта недвижимости)		
Лист № ____ Раздела 1	Всего листов раздела 1 : ____	Всего разделов: ____
Всего листов выписки: ____		
17.05.2018 № 99/2018/97982941		
Кадастровый номер:		21:10:160202:46
Условный номер земельного участка:	данные отсутствуют	
Сведения о принятии акта и (или) заключении договора, предусматривающих предоставление в соответствии с земельным законодательством исполнительным органом государственной власти или органом местного самоуправления находящегося в государственной или муниципальной собственности земельного участка для строительства наемного дома социального использования или наемного дома коммерческого использования:	данные отсутствуют	
Сведения о том, что земельный участок или земельные участки образованы на основании решения об изъятии земельного участка и (или) расположенного на нем объекта недвижимости для государственных или муниципальных нужд:	данные отсутствуют	
Сведения о том, что земельный участок образован из земель или земельного участка, государственная собственность на которые не разграничена:	данные отсутствуют	
Сведения о наличии земельного спора о местоположении границ земельных участков:	данные отсутствуют	
Статус записи об объекте недвижимости:	Сведения об объекте недвижимости имеют статус "актуальные, ранее учтенные"	
Особые отметки:	данные отсутствуют	
Получатель выписки:	Петров Анатолий Владимирович	
Государственный регистратор		ФГИС ЕГРН
полное наименование должности	подпись	инициалы, фамилия

М.П.

Выписка из Единого государственного реестра недвижимости об объекте недвижимости
Описание местоположения земельного участка

Земельный участок			
(вид объекта недвижимости)			
Лист № ____	Раздела 3	Всего листов раздела 3 : ____	Всего разделов: ____
17.05.2018 № 99/2018/97982941		Всего листов выписки: ____	
Кадастровый номер:		21:10:160202:46	

План (чертеж, схема) земельного участка			
			
Масштаб 1: данные отсутствуют	Условные обозначения:		

Государственный регистратор		ФГИС ЕГРН
полное наименование должности	подпись	инициалы, фамилия

М.П.

Выписка из Единого государственного реестра недвижимости об объекте недвижимости
Описание местоположения земельного участка

Земельный участок			
(вид объекта недвижимости)			
Лист №	Раздела 3.1	Всего листов раздела 3.1 :	Всего разделов: _____
17.05.2018 № 99/2018/97982941		Всего листов выписки: _____	
Кадастровый номер:		21:10:160202:46	

Описание местоположения границ земельного участка							
Номер п/п	Номер точки		Дирекционный угол	Горизонтальное проложение, м	Описание закрепления на местности	Кадастровые номера смежных участков	Особые отметки
	начальная	конечная					
1	2	3	4	5	6	7	8
1	231	232	данные отсутствуют	данные отсутствуют	данные отсутствуют	данные отсутствуют	данные отсутствуют
2	231	235	данные отсутствуют	данные отсутствуют	данные отсутствуют	данные отсутствуют	данные отсутствуют
3	232	233	данные отсутствуют	данные отсутствуют	данные отсутствуют	данные отсутствуют	данные отсутствуют
4	233	234	данные отсутствуют	данные отсутствуют	данные отсутствуют	данные отсутствуют	данные отсутствуют
5	234	235	данные отсутствуют	данные отсутствуют	данные отсутствуют	данные отсутствуют	данные отсутствуют

Государственный регистратор		ФГИС ЕГРН
полное наименование должности	подпись	инициалы, фамилия

М.П.

Выписка из Единого государственного реестра недвижимости об объекте недвижимости
Описание местоположения земельного участка

Земельный участок			
(вид объекта недвижимости)			
Лист №	Раздела 3.2	Всего листов раздела 3.2 :	Всего разделов: _____
17.05.2018 № 99/2018/97982941		Всего листов выписки: _____	
Кадастровый номер:		21:10:160202:46	

Сведения о характерных точках границы земельного участка				
Система координат				
Зона №				
Номер точки	Координаты		Описание закрепления на местности	Средняя квадратическая погрешность определения координат характерных точек границ земельного участка, м
	X	Y		
1	2	3	4	5
1	316563.63	1218251.91	данные отсутствуют	0.3
2	316514.4	1218295.43	данные отсутствуют	0.3
3	316510.27	1218289.56	данные отсутствуют	0.3
4	316550.86	1218246.43	данные отсутствуют	0.3
5	316554.96	1218242.07	данные отсутствуют	0.3

Государственный регистратор		ФГИС ЕГРН
полное наименование должности	подпись	инициалы, фамилия

М.П.

ФГИС ЕГРН

полное наименование органа регистрации прав

Раздел 1

Выписка из Единого государственного реестра недвижимости об объекте недвижимости
Сведения о характеристиках объекта недвижимости

На основании запроса от 17.05.2018 г., поступившего на рассмотрение 17.05.2018 г., сообщаем, что согласно записям Единого государственного реестра недвижимости:

Земельный участок			
(вид объекта недвижимости)			
Лист №	Раздела 1	Всего листов раздела 1 : _____	Всего разделов: _____
17.05.2018 № 99/2018/97982807			
Кадастровый номер:		21:10:160202:65	

Номер кадастрового квартала:	21:10:160202
Дата присвоения кадастрового номера:	12.04.2013
Ранее присвоенный государственный учетный номер:	данные отсутствуют
Адрес:	Чувашская Республика - Чувашия, р-н Ибресинский, пгт Ибреси, ул Маресьева, д 10б
Площадь:	2706 +/- 36кв. м
Кадастровая стоимость, руб.:	755704.62
Кадастровые номера расположенных в пределах земельного участка объектов недвижимости:	21:10:000000:3713
Кадастровые номера объектов недвижимости, из которых образован объект недвижимости:	21:10:160202:30
Кадастровые номера образованных объектов недвижимости:	данные отсутствуют
Сведения о включении объекта недвижимости в состав предприятия как имущественного комплекса:	

Государственный регистратор		ФГИС ЕГРН
полное наименование должности	подпись	инициалы, фамилия

М.П.

Сведения о характеристиках объекта недвижимости

Земельный участок		
(вид объекта недвижимости)		
Лист № ____ Раздела 1	Всего листов раздела 1 : ____	Всего разделов: ____
Всего листов выписки: ____		
17.05.2018 № 99/2018/97982807		
Кадастровый номер:		21:10:160202:65
Категория земель:	Земли населённых пунктов	
Виды разрешенного использования:	Для производственно-технических нужд	
Сведения о кадастровом инженере:	Михайлова Татьяна Витальевна №21-10-19, ООО "Рубикон"	
Сведения о лесах, водных объектах и об иных природных объектах, расположенных в пределах земельного участка:	данные отсутствуют	
Сведения о том, что земельный участок полностью или частично расположен в границах зоны с особыми условиями использования территории или территории объекта культурного наследия	данные отсутствуют	
Сведения о том, что земельный участок расположен в границах особой экономической зоны, территории опережающего социально-экономического развития, зоны территориального развития в Российской Федерации, игровой зоны:	данные отсутствуют	
Сведения о том, что земельный участок расположен в границах особо охраняемой природной территории, охотничьих угодий, лесничеств, лесопарков:	данные отсутствуют	
Сведения о результатах проведения государственного земельного надзора:	данные отсутствуют	
Сведения о расположении земельного участка в границах территории, в отношении которой утвержден проект межевания территории:	данные отсутствуют	
Государственный регистратор		ФГИС ЕГРН
полное наименование должности	подпись	инициалы, фамилия

М.П.

Сведения о характеристиках объекта недвижимости

Земельный участок		
(вид объекта недвижимости)		
Лист № ____ Раздела 1	Всего листов раздела 1 : ____	Всего разделов: ____
Всего листов выписки: ____		
17.05.2018 № 99/2018/97982807		
Кадастровый номер:		21:10:160202:65
Условный номер земельного участка:	данные отсутствуют	
Сведения о принятии акта и (или) заключении договора, предусматривающих предоставление в соответствии с земельным законодательством исполнительным органом государственной власти или органом местного самоуправления находящегося в государственной или муниципальной собственности земельного участка для строительства наемного дома социального использования или наемного дома коммерческого использования:	данные отсутствуют	
Сведения о том, что земельный участок или земельные участки образованы на основании решения об изъятии земельного участка и (или) расположенного на нем объекта недвижимости для государственных или муниципальных нужд:	данные отсутствуют	
Сведения о том, что земельный участок образован из земель или земельного участка, государственная собственность на которые не разграничена:	данные отсутствуют	
Сведения о наличии земельного спора о местоположении границ земельных участков:	данные отсутствуют	
Статус записи об объекте недвижимости:	Сведения об объекте недвижимости имеют статус "актуальные"	
Особые отметки:	Сведения о видах разрешенного использования имеют статус «Актуальные незасвидетельствованные». Право (ограничение права, обременение объекта недвижимости) зарегистрировано на данный объект недвижимости с видами разрешенного использования «Для иных видов жилой застройки».	
Получатель выписки:	Петров Анатолий Владимирович	
Государственный регистратор		ФГИС ЕГРН
полное наименование должности	подпись	инициалы, фамилия

М.П.

Выписка из Единого государственного реестра недвижимости об объекте недвижимости
Сведения о зарегистрированных правах

Земельный участок		<small>(вид объекта недвижимости)</small>	
Лист № <u> </u> Раздела <u>2</u>	Всего листов раздела <u>2</u> :	Всего разделов: <u> </u>	Всего листов выписки: <u> </u>
17.05.2018 № 99/2018/97982807			
Кадастровый номер:		21:10:160202:65	
1.	Правообладатель (правообладатели):	1.1.	Алимов Нюрхайдар Расикович
2.	Вид, номер и дата государственной регистрации права:	2.1.	Собственность, № 21-21-14/005/2013-172 от 23.04.2013
3.	Ограничение прав и обременение объекта недвижимости:		
	вид:		Ипотека, весь объект
	дата государственной регистрации:		19.10.2016
	номер государственной регистрации:		21-21/001-21/001/025/2016-5578/1
3.1.1.	срок, на который установлено ограничение прав и обременение объекта недвижимости:		с 19.10.2016 на 1085 дней
	лицо, в пользу которого установлено ограничение прав и обременение объекта недвижимости:		Банк ВТБ 24 (публичное акционерное общество), ИНН: 7710353606
	основание государственной регистрации:		Договор об ипотеке от 05.10.2016 №721/1053-0000867-301
4.	Договоры участия в долевом строительстве:		данные отсутствуют
5.	Заявленные в судебном порядке права требования:		данные отсутствуют
6.	Сведения о возражении в отношении зарегистрированного права:		данные отсутствуют
7.	Сведения о наличии решения об изъятии объекта недвижимости для государственных и муниципальных нужд:		данные отсутствуют
8.	Сведения о невозможности государственной регистрации без личного участия правообладателя или его законного представителя:		
9.	Правопритязания и сведения о наличии поступивших, но не рассмотренных заявлений о проведении государственной регистрации права (перехода, прекращения права), ограничения права или обременения объекта недвижимости, сделки в отношении объекта недвижимости:		данные отсутствуют
10.	Сведения об осуществлении государственной регистрации сделки, права, ограничения права без необходимого в силу закона согласия третьего лица, органа:		данные отсутствуют
11.	Сведения о невозможности государственной регистрации перехода, прекращения, ограничения права на земельный участок из земель сельскохозяйственного назначения:		

Государственный регистратор		ФГИС ЕГРН
полное наименование должности	подпись	инициалы, фамилия

М.П.

Выписка из Единого государственного реестра недвижимости об объекте недвижимости
Описание местоположения земельного участка

Земельный участок			
(вид объекта недвижимости)			
Лист №	Раздела 3	Всего листов раздела 3 :	Всего разделов: _____
17.05.2018 № 99/2018/97982807		Всего листов выписки: _____	
Кадастровый номер:		21:10:160202:65	

План (чертеж, схема) земельного участка			
			
Масштаб 1: данные отсутствуют	Условные обозначения:		

Государственный регистратор		ФГИС ЕГРН
полное наименование должности	подпись	инициалы, фамилия

М.П.

Выписка из Единого государственного реестра недвижимости об объекте недвижимости
Описание местоположения земельного участка

Земельный участок			
(вид объекта недвижимости)			
Лист №	Раздела 3.1	Всего листов раздела 3.1 :	Всего разделов: _____
17.05.2018		№ 99/2018/97982807	
Кадастровый номер:		21:10:160202:65	

Описание местоположения границ земельного участка							
Номер п/п	Номер точки		Дирекционный угол	Горизонтальное проложение, м	Описание закрепления на местности	Кадастровые номера смежных участков	Особые отметки
	начальная	конечная					
1	2	3	4	5	6	7	8
1	1	2	данные отсутствуют	данные отсутствуют	данные отсутствуют	данные отсутствуют	данные отсутствуют
2	2	3	данные отсутствуют	данные отсутствуют	данные отсутствуют	данные отсутствуют	данные отсутствуют
3	3	4	данные отсутствуют	данные отсутствуют	данные отсутствуют	данные отсутствуют	данные отсутствуют
4	4	1	данные отсутствуют	данные отсутствуют	данные отсутствуют	данные отсутствуют	данные отсутствуют

Государственный регистратор		ФГИС ЕГРН
полное наименование должности	подпись	инициалы, фамилия

М.П.

Выписка из Единого государственного реестра недвижимости об объекте недвижимости
Описание местоположения земельного участка

Земельный участок			
<small>(вид объекта недвижимости)</small>			
Лист №	Раздела 3.2	Всего листов раздела 3.2 :	Всего разделов: _____
17.05.2018 № 99/2018/97982807		Всего листов выписки: _____	
Кадастровый номер:		21:10:160202:65	

Сведения о характерных точках границы земельного участка				
Система координат				
Зона №				
Номер точки	Координаты		Описание закрепления на местности	Средняя квадратическая погрешность определения координат характерных точек границ земельного участка, м
	X	Y		
1	2	3	4	5
1	316481.76	1218248.49	данные отсутствуют	0.1
2	316510.27	1218289.56	данные отсутствуют	0.1
3	316550.86	1218246.43	данные отсутствуют	0.1
4	316519.36	1218210.98	данные отсутствуют	0.1

Государственный регистратор		ФГИС ЕГРН
полное наименование должности	подпись	инициалы, фамилия

М.П.

Выписка из Единого государственного реестра недвижимости об объекте недвижимости
Сведения о частях земельного участка

Земельный участок			
<small>(вид объекта недвижимости)</small>			
Лист №	Раздела 4.1	Всего листов раздела 4.1 : _____	Всего разделов: _____
17.05.2018 № 99/2018/97982807		Всего листов выписки: _____	
Кадастровый номер:		21:10:160202:65	

Учетный номер части	Площадь (м ²)	Содержание ограничения в использовании или ограничения права на объект недвижимости или обременения объекта недвижимости
1	2	3
данные отсутствуют	весь	Ипотека, Банк ВТБ 24 (публичное акционерное общество)

Государственный регистратор		ФГИС ЕГРН
полное наименование должности	подпись	инициалы, фамилия

М.П.

Выписка из Единого государственного реестра недвижимости об объекте недвижимости

Сведения о характеристиках объекта недвижимости

На основании запроса от 17.05.2018 г., поступившего на рассмотрение 17.05.2018 г., сообщаем, что согласно записям Единого государственного реестра недвижимости:

Земельный участок			
(вид объекта недвижимости)			
Лист № _____	Раздела 1	Всего листов раздела 1 : _____	Всего разделов: _____
17.05.2018 № 99/2018/97982876		Всего листов выписки: _____	
Кадастровый номер:		21:10:160202:66	

Номер кадастрового квартала:	21:10:160202
Дата присвоения кадастрового номера:	12.04.2013
Ранее присвоенный государственный учетный номер:	данные отсутствуют
Адрес:	Чувашская Республика - Чувашия, р-н Ибресинский, пгт Ибреси, ул Маресьева, д 10 В
Площадь:	1805 +/- 30кв. м
Кадастровая стоимость, руб.:	504082.35
Кадастровые номера расположенных в пределах земельного участка объектов недвижимости:	данные отсутствуют
Кадастровые номера объектов недвижимости, из которых образован объект недвижимости:	21:10:160202:30
Кадастровые номера образованных объектов недвижимости:	данные отсутствуют
Сведения о включении объекта недвижимости в состав предприятия как имущественного комплекса:	

Государственный регистратор		ФГИС ЕГРН
полное наименование должности	подпись	инициалы, фамилия

М.П.

Сведения о характеристиках объекта недвижимости

Земельный участок		
(вид объекта недвижимости)		
Лист № ____ Раздела 1	Всего листов раздела 1 : ____	Всего разделов: ____
Всего листов выписки: ____		
17.05.2018 № 99/2018/97982876		
Кадастровый номер:		21:10:160202:66
Категория земель:	Земли населённых пунктов	
Виды разрешенного использования:	Для производственно-технических нужд	
Сведения о кадастровом инженере:	Михайлова Татьяна Витальевна №21-10-19, ООО "Рубикон"	
Сведения о лесах, водных объектах и об иных природных объектах, расположенных в пределах земельного участка:	данные отсутствуют	
Сведения о том, что земельный участок полностью или частично расположен в границах зоны с особыми условиями использования территории или территории объекта культурного наследия	данные отсутствуют	
Сведения о том, что земельный участок расположен в границах особой экономической зоны, территории опережающего социально-экономического развития, зоны территориального развития в Российской Федерации, игровой зоны:	данные отсутствуют	
Сведения о том, что земельный участок расположен в границах особо охраняемой природной территории, охотничьих угодий, лесничеств, лесопарков:	данные отсутствуют	
Сведения о результатах проведения государственного земельного надзора:	данные отсутствуют	
Сведения о расположении земельного участка в границах территории, в отношении которой утвержден проект межевания территории:	данные отсутствуют	
Государственный регистратор		ФГИС ЕГРН
полное наименование должности	подпись	инициалы, фамилия

М.П.

Сведения о характеристиках объекта недвижимости

Земельный участок		
(вид объекта недвижимости)		
Лист № <u> </u> Раздела <u>1</u>	Всего листов раздела <u>1</u> : <u> </u>	Всего разделов: <u> </u>
17.05.2018 № 99/2018/97982876		
Кадастровый номер:		21:10:160202:66
Условный номер земельного участка:	данные отсутствуют	
Сведения о принятии акта и (или) заключении договора, предусматривающих предоставление в соответствии с земельным законодательством исполнительным органом государственной власти или органом местного самоуправления находящегося в государственной или муниципальной собственности земельного участка для строительства наемного дома социального использования или наемного дома коммерческого использования:	данные отсутствуют	
Сведения о том, что земельный участок или земельные участки образованы на основании решения об изъятии земельного участка и (или) расположенного на нем объекта недвижимости для государственных или муниципальных нужд:	данные отсутствуют	
Сведения о том, что земельный участок образован из земель или земельного участка, государственная собственность на которые не разграничена:	данные отсутствуют	
Сведения о наличии земельного спора о местоположении границ земельных участков:	данные отсутствуют	
Статус записи об объекте недвижимости:	Сведения об объекте недвижимости имеют статус "актуальные"	
Особые отметки:	Сведения о видах разрешенного использования имеют статус «Актуальные незасвидетельствованные». Право (ограничение права, обременение объекта недвижимости) зарегистрировано на данный объект недвижимости с видами разрешенного использования «Для иных видов жилой застройки».	
Получатель выписки:	Петров Анатолий Владимирович	
Государственный регистратор		ФГИС ЕГРН
полное наименование должности	подпись	инициалы, фамилия

М.П.

Выписка из Единого государственного реестра недвижимости об объекте недвижимости
Сведения о зарегистрированных правах

Земельный участок	
<small>(вид объекта недвижимости)</small>	
Лист № <u> </u> Раздела <u>2</u>	Всего листов раздела <u>2</u> : <u> </u>
Всего разделов: <u> </u> Всего листов выписки: <u> </u>	
17.05.2018 № 99/2018/97982876	
Кадастровый номер:	21:10:160202:66
1. Правообладатель (правообладатели):	1.1. Алимов Нюрхайдар Расикович
2. Вид, номер и дата государственной регистрации права:	2.1. Собственность, № 21-21-14/005/2013-171 от 23.04.2013
3. Ограничение прав и обременение объекта недвижимости:	не зарегистрировано
4. Договоры участия в долевом строительстве:	данные отсутствуют
5. Заявленные в судебном порядке права требования:	данные отсутствуют
6. Сведения о возражении в отношении зарегистрированного права:	данные отсутствуют
7. Сведения о наличии решения об изъятии объекта недвижимости для государственных и муниципальных нужд:	данные отсутствуют
8. Сведения о невозможности государственной регистрации без личного участия правообладателя или его законного представителя:	
9. Правопритязания и сведения о наличии поступивших, но не рассмотренных заявлений о проведении государственной регистрации права (перехода, прекращения права), ограничения права или обременения объекта недвижимости, сделки в отношении объекта недвижимости:	данные отсутствуют
10. Сведения об осуществлении государственной регистрации сделки, права, ограничения права без необходимого в силу закона согласия третьего лица, органа:	данные отсутствуют
11. Сведения о невозможности государственной регистрации перехода, прекращения, ограничения права на земельный участок из земель сельскохозяйственного назначения:	
Государственный регистратор	
полное наименование должности	подпись
	ФГИС ЕГРН
	инициалы, фамилия

М.П.

Выписка из Единого государственного реестра недвижимости об объекте недвижимости
Описание местоположения земельного участка

Земельный участок			
(вид объекта недвижимости)			
Лист №	Раздела 3	Всего листов раздела 3 :	Всего разделов: _____
17.05.2018 № 99/2018/97982876		Всего листов выписки: _____	
Кадастровый номер:		21:10:160202:66	

План (чертеж, схема) земельного участка			
			
Масштаб 1: данные отсутствуют	Условные обозначения:		

Государственный регистратор		ФГИС ЕГРН
полное наименование должности	подпись	инициалы, фамилия

М.П.

Выписка из Единого государственного реестра недвижимости об объекте недвижимости
Описание местоположения земельного участка

Земельный участок			
(вид объекта недвижимости)			
Лист №	Раздела 3.1	Всего листов раздела 3.1 :	Всего разделов: _____
17.05.2018		№ 99/2018/97982876	
Кадастровый номер:		21:10:160202:66	

Описание местоположения границ земельного участка							
Номер п/п	Номер точки		Дирекционный угол	Горизонтальное проложение, м	Описание закрепления на местности	Кадастровые номера смежных участков	Особые отметки
	начальная	конечная					
1	2	3	4	5	6	7	8
1	1	2	данные отсутствуют	данные отсутствуют	данные отсутствуют	данные отсутствуют	данные отсутствуют
2	2	3	данные отсутствуют	данные отсутствуют	данные отсутствуют	данные отсутствуют	данные отсутствуют
3	3	4	данные отсутствуют	данные отсутствуют	данные отсутствуют	данные отсутствуют	данные отсутствуют
4	4	1	данные отсутствуют	данные отсутствуют	данные отсутствуют	данные отсутствуют	данные отсутствуют

Государственный регистратор		ФГИС ЕГРН
полное наименование должности	подпись	инициалы, фамилия

М.П.

Выписка из Единого государственного реестра недвижимости об объекте недвижимости
Описание местоположения земельного участка

Земельный участок			
(вид объекта недвижимости)			
Лист №	Раздела 3.2	Всего листов раздела 3.2 :	Всего разделов: _____
17.05.2018 № 99/2018/97982876		Всего листов выписки: _____	
Кадастровый номер:		21:10:160202:66	

Сведения о характерных точках границы земельного участка				
Система координат				
Зона №				
Номер точки	Координаты		Описание закрепления на местности	Средняя квадратическая погрешность определения координат характерных точек границ земельного участка, м
	X	Y		
1	2	3	4	5
1	316481.76	1218248.49	данные отсутствуют	0.1
2	316461.31	1218219.02	данные отсутствуют	0.1
3	316495.73	1218184.37	данные отсутствуют	0.1
4	316519.36	1218210.98	данные отсутствуют	0.1

Государственный регистратор		ФГИС ЕГРН
полное наименование должности	подпись	инициалы, фамилия

М.П.

Выписка из Единого государственного реестра недвижимости об объекте недвижимости

Сведения о характеристиках объекта недвижимости

На основании запроса от 17.05.2018 г., поступившего на рассмотрение 17.05.2018 г., сообщаем, что согласно записям Единого государственного реестра недвижимости:

Земельный участок			
(вид объекта недвижимости)			
Лист № _____	Раздела 1	Всего листов раздела 1 : _____	Всего разделов: _____
17.05.2018 № 99/2018/97983142		Всего листов выписки: _____	
Кадастровый номер:		21:10:160202:69	

Номер кадастрового квартала:	21:10:160202
Дата присвоения кадастрового номера:	28.03.2014
Ранее присвоенный государственный учетный номер:	данные отсутствуют
Адрес:	Чувашская Республика - Чувашия, р-н Ибресинский, пгт Ибреси, ул Маресьева
Площадь:	1000 +/- 11 кв. м
Кадастровая стоимость, руб.:	1043810
Кадастровые номера расположенных в пределах земельного участка объектов недвижимости:	данные отсутствуют
Кадастровые номера объектов недвижимости, из которых образован объект недвижимости:	данные отсутствуют
Кадастровые номера образованных объектов недвижимости:	данные отсутствуют
Сведения о включении объекта недвижимости в состав предприятия как имущественного комплекса:	

Государственный регистратор		ФГИС ЕГРН
полное наименование должности	подпись	инициалы, фамилия

М.П.

Сведения о характеристиках объекта недвижимости

Земельный участок			
(вид объекта недвижимости)			
Лист № ___ Раздела 1	Всего листов раздела 1 : ___	Всего разделов: ___	Всего листов выписки: ___
17.05.2018 № 99/2018/97983142			
Кадастровый номер:		21:10:160202:69	
Категория земель:	Земли населённых пунктов		
Виды разрешенного использования:	для строительства станции техобслуживания автомашин		
Сведения о кадастровом инженере:	Петров Анатолий Владимирович №21-11-58		
Сведения о лесах, водных объектах и об иных природных объектах, расположенных в пределах земельного участка:	данные отсутствуют		
Сведения о том, что земельный участок полностью или частично расположен в границах зоны с особыми условиями использования территории или территории объекта культурного наследия	данные отсутствуют		
Сведения о том, что земельный участок расположен в границах особой экономической зоны, территории опережающего социально-экономического развития, зоны территориального развития в Российской Федерации, игорной зоны:	данные отсутствуют		
Сведения о том, что земельный участок расположен в границах особо охраняемой природной территории, охотничьих угодий, лесничеств, лесопарков:	данные отсутствуют		
Сведения о результатах проведения государственного земельного надзора:	данные отсутствуют		
Сведения о расположении земельного участка в границах территории, в отношении которой утвержден проект межевания территории:	данные отсутствуют		
Государственный регистратор		ФГИС ЕГРН	
полное наименование должности		подпись	инициалы, фамилия

М.П.

Сведения о характеристиках объекта недвижимости

Земельный участок		
(вид объекта недвижимости)		
Лист № <u> </u> Раздела <u>1</u>	Всего листов раздела <u>1</u> : <u> </u>	Всего разделов: <u> </u>
17.05.2018 № 99/2018/97983142		
Кадастровый номер:		21:10:160202:69
Условный номер земельного участка:	данные отсутствуют	
Сведения о принятии акта и (или) заключении договора, предусматривающих предоставление в соответствии с земельным законодательством исполнительным органом государственной власти или органом местного самоуправления находящегося в государственной или муниципальной собственности земельного участка для строительства наемного дома социального использования или наемного дома коммерческого использования:	данные отсутствуют	
Сведения о том, что земельный участок или земельные участки образованы на основании решения об изъятии земельного участка и (или) расположенного на нем объекта недвижимости для государственных или муниципальных нужд:	данные отсутствуют	
Сведения о том, что земельный участок образован из земель или земельного участка, государственная собственность на которые не разграничена:	данные отсутствуют	
Сведения о наличии земельного спора о местоположении границ земельных участков:	данные отсутствуют	
Статус записи об объекте недвижимости:	Сведения об объекте недвижимости имеют статус "временные". Дата истечения срока действия временного характера - 2019-03-29	
Особые отметки:	данные отсутствуют	
Получатель выписки:	Петров Анатолий Владимирович	
Государственный регистратор		ФГИС ЕГРН
полное наименование должности	подпись	инициалы, фамилия

М.П.

Выписка из Единого государственного реестра недвижимости об объекте недвижимости
Описание местоположения земельного участка

Земельный участок			
(вид объекта недвижимости)			
Лист №	Раздела 3	Всего листов раздела 3 :	Всего разделов: _____
17.05.2018 № 99/2018/97983142		Всего листов выписки: _____	
Кадастровый номер:		21:10:160202:69	

План (чертеж, схема) земельного участка			
			
Масштаб 1: данные отсутствуют	Условные обозначения:		

Государственный регистратор		ФГИС ЕГРН
полное наименование должности	подпись	инициалы, фамилия

М.П.

Выписка из Единого государственного реестра недвижимости об объекте недвижимости
Описание местоположения земельного участка

Земельный участок			
(вид объекта недвижимости)			
Лист №	Раздела 3.1	Всего листов раздела 3.1 :	Всего разделов: _____
17.05.2018		№ 99/2018/97983142	
Кадастровый номер:		21:10:160202:69	

Описание местоположения границ земельного участка							
Номер п/п	Номер точки		Дирекционный угол	Горизонтальное проложение, м	Описание закрепления на местности	Кадастровые номера смежных участков	Особые отметки
	начальная	конечная					
1	2	3	4	5	6	7	8
1	1	2	данные отсутствуют	данные отсутствуют	данные отсутствуют	данные отсутствуют	данные отсутствуют
2	2	3	данные отсутствуют	данные отсутствуют	данные отсутствуют	данные отсутствуют	данные отсутствуют
3	3	4	данные отсутствуют	данные отсутствуют	данные отсутствуют	данные отсутствуют	данные отсутствуют
4	4	1	данные отсутствуют	данные отсутствуют	данные отсутствуют	данные отсутствуют	данные отсутствуют

Государственный регистратор		ФГИС ЕГРН
полное наименование должности	подпись	инициалы, фамилия

М.П.

Выписка из Единого государственного реестра недвижимости об объекте недвижимости
Описание местоположения земельного участка

Земельный участок			
(вид объекта недвижимости)			
Лист №	Раздела 3.2	Всего листов раздела 3.2 :	Всего разделов: _____
17.05.2018 № 99/2018/97983142		Всего листов выписки: _____	
Кадастровый номер:		21:10:160202:69	

Сведения о характерных точках границы земельного участка				
Система координат				
Зона №				
Номер точки	Координаты		Описание закрепления на местности	Средняя квадратическая погрешность определения координат характерных точек границ земельного участка, м
	X	Y		
1	2	3	4	5
1	316466.73	1218256.68	данные отсутствуют	0.2
2	316451.19	1218266.23	данные отсутствуют	0.2
3	316476.89	1218309.09	данные отсутствуют	0.2
4	316495.55	1218298.2	данные отсутствуют	0.2

Государственный регистратор		ФГИС ЕГРН
полное наименование должности	подпись	инициалы, фамилия

М.П.

ЕДИНЫЙ ГОСУДАРСТВЕННЫЙ РЕЕСТР ЮРИДИЧЕСКИХ ЛИЦ

Сведения о юридическом лице

ОТКРЫТОЕ АКЦИОНЕРНОЕ ОБЩЕСТВО " ИБРЕСИНСКИЙ ЛЕСОКОМБИНАТ "

ОГРН 1022102029894

ИНН/КПП 2105000033/210501001

по состоянию на 19.04.2018

№ п/п	Наименование показателя	Значение показателя
1	2	3
Наименование		
1	Полное наименование	ОТКРЫТОЕ АКЦИОНЕРНОЕ ОБЩЕСТВО " ИБРЕСИНСКИЙ ЛЕСОКОМБИНАТ "
2	Сокращенное наименование	ОАО " ИБРЕСИНСКИЙ ЛЕСОКОМБИНАТ"
3	ГРН и дата внесения в ЕГРЮЛ записи, содержащей указанные сведения	1022102029894 06.11.2002
Адрес (место нахождения)		
4	Почтовый индекс	429700
5	Субъект Российской Федерации	ЧУВАШИЯ ЧУВАШСКАЯ РЕСПУБЛИКА -
6	Район (улус и т.п.)	РАЙОН ИБРЕСИНСКИЙ
7	Населенный пункт (село и т.п.)	ПОСЕЛОК ГОРОДСКОГО ТИПА ИБРЕСИ
8	Улица (проспект, переулок и т.д.)	УЛИЦА ЛЕСПРОМХОЗНАЯ
9	Дом (владение и т.п.)	18
10	ГРН и дата внесения в ЕГРЮЛ записи, содержащей указанные сведения	1022102029894 06.11.2002
Сведения о регистрации		
11	Способ образования	Создание юридического лица до 01.07.2002
12	ОГРН	1022102029894
13	Дата присвоения ОГРН	06.11.2002
14	Регистрационный номер, присвоенный до 1 июля 2002 года	117
15	Дата регистрации до 1 июля 2002 года	28.04.1993
16	Наименование органа, зарегистрировавшего юридическое лицо до 1 июля 2002 года	Администрация Ибресинского района Чувашской Республики
17	ГРН и дата внесения в ЕГРЮЛ записи, содержащей указанные сведения	1022102029894 06.11.2002
18	ГРН и дата внесения в ЕГРЮЛ записи об исправлении технической ошибки в указанных сведениях	2062133018781 25.12.2006
Сведения о регистрирующем органе по месту нахождения юридического лица		
19	Наименование регистрирующего органа	Инспекция Федеральной налоговой службы по г. Чебоксары
20	Адрес регистрирующего органа	,428032,, Чебоксары г., Базарная ул, д 40,,

21	ГРН и дата внесения в ЕГРЮЛ записи, содержащей указанные сведения	2162133057470 29.01.2016
Сведения о прекращении		
22	Способ прекращения	Прекращение деятельности юридического лица в связи с его ликвидацией на основании определения арбитражного суда о завершении конкурсного производства
23	Дата прекращения	14.08.2009
24	Наименование органа, внесшего запись о прекращении юридического лица	Межрайонная инспекция Федеральной налоговой службы № 3 по Чувашской Республике
25	ГРН и дата внесения в ЕГРЮЛ записи, содержащей указанные сведения	2092133006645 14.08.2009
Сведения об учете в налоговом органе		
26	ИНН	2105000033
27	КПП	210501001
28	Дата постановки на учет	23.11.1993
29	Наименование налогового органа	Межрайонная инспекция Федеральной налоговой службы № 3 по Чувашской Республике
30	ГРН и дата внесения в ЕГРЮЛ записи, содержащей указанные сведения	2092133006656 14.08.2009
Сведения о регистрации в качестве страхователя в территориальном органе Пенсионного фонда Российской Федерации		
31	Регистрационный номер	015005000007
32	Дата регистрации	11.11.1991
33	Наименование территориального органа Пенсионного фонда	Управление Пенсионного фонда Российской Федерации в Ибресинском районе Чувашской Республики
34	ГРН и дата внесения в ЕГРЮЛ записи, содержащей указанные сведения	2082133006822 21.06.2008
Сведения о регистрации в качестве страхователя в исполнительном органе Фонда социального страхования Российской Федерации		
35	Регистрационный номер	210500645421001
36	Дата регистрации	24.01.2000
37	Наименование исполнительного органа Фонда социального страхования	Государственное учреждение - региональное отделение Фонда социального страхования Российской Федерации по Чувашской Республике
38	ГРН и дата внесения в ЕГРЮЛ записи, содержащей указанные сведения	2082133016029 12.11.2008
Сведения о лице, имеющем право без доверенности действовать от имени юридического лица		
39	ГРН и дата внесения в ЕГРЮЛ сведений о данном лице	2092133004192 29.04.2009
40	Фамилия	ДЕМИДОВА
41	Имя	О.
42	Отчество	В.
43	ГРН и дата внесения в ЕГРЮЛ записи, содержащей указанные сведения	2092133004192 29.04.2009

44	Должность	Руководитель юридического лица
45	ГРН и дата внесения в ЕГРЮЛ записи, содержащей указанные сведения	2092133004192 29.04.2009
Сведения об учредителях (участниках) юридического лица		
<i>В соответствии с законодательством Российской Федерации о государственной регистрации юридических лиц в Едином государственном реестре юридических лиц содержатся сведения об учредителях акционерного общества, а не о его акционерах. Сведения об акционерах общества отражаются в реестре акционеров, держателем которого является само общество или регистратор</i>		
1		
46	ГРН и дата внесения в ЕГРЮЛ сведений о данном лице	1022102029894 06.11.2002
47	ИНН	2124002364
48	Полное наименование	ОТКРЫТОЕ АКЦИОНЕРНОЕ ОБЩЕСТВО " ЭЙМ-ИНВЕСТ "
49	ГРН и дата внесения в ЕГРЮЛ записи, содержащей указанные сведения	1022102029894 06.11.2002
2		
50	Регистрационный номер, присвоенный до 1 июля 2002 года	351/0
51	Дата регистрации до 1 июля 2002 года	28.04.1993
52	Наименование органа, зарегистрировавшего юридического лица до 1 июля 2002 года	Администрация города Новочебоксарска Чувашской Республики
53	ГРН и дата внесения в ЕГРЮЛ записи, содержащей указанные сведения	1022102029894 06.11.2002
3		
54	Номинальная стоимость доли (в рублях)	2780
55	ГРН и дата внесения в ЕГРЮЛ записи, содержащей указанные сведения	1022102029894 06.11.2002
4		
56	ГРН и дата внесения в ЕГРЮЛ сведений о данном лице	1022102029894 06.11.2002
57	ИНН	7704098841
58	Полное наименование	РОССИЙСКИЙ ФОНД ФЕДЕРАЛЬНОГО ИМУЩЕСТВА
59	ГРН и дата внесения в ЕГРЮЛ записи, содержащей указанные сведения	1022102029894 06.11.2002
5		
60	Регистрационный номер, присвоенный до 1 июля 2002 года	2531-I
61	Дата регистрации до 1 июля 2002 года	28.04.1993
62	ГРН и дата внесения в ЕГРЮЛ записи, содержащей указанные сведения	1022102029894 06.11.2002
6		
63	Номинальная стоимость доли (в рублях)	2149
64	ГРН и дата внесения в ЕГРЮЛ записи, содержащей указанные сведения	1022102029894 06.11.2002
7		
65	ГРН и дата внесения в ЕГРЮЛ сведений о данном лице	1022102029894 06.11.2002

66	Фамилия	СТРОКАЧ
67	Имя	АЛЕКСАНДР
68	Отчество	ГРИГОРЬЕВИЧ
69	ИНН	212803936138
70	ГРН и дата внесения в ЕГРЮЛ записи, содержащей указанные сведения	1022102029894 06.11.2002
4		
71	ГРН и дата внесения в ЕГРЮЛ сведений о данном лице	1022102029894 06.11.2002
72	Фамилия	ЯКОВЛЕВ
73	Имя	ГЕННАДИЙ
74	Отчество	РОМАНОВИЧ
75	ИНН	210500618781
76	ГРН и дата внесения в ЕГРЮЛ записи, содержащей указанные сведения	1022102029894 06.11.2002
5		
77	ГРН и дата внесения в ЕГРЮЛ сведений о данном лице	1022102029894 06.11.2002
78	Фамилия	ВЕДИН
79	Имя	АЛЕКСАНДР
80	Отчество	НИКОЛАЕВИЧ
81	ИНН	210500244670
82	ГРН и дата внесения в ЕГРЮЛ записи, содержащей указанные сведения	1022102029894 06.11.2002
83	Номинальная стоимость доли (в рублях)	816
84	ГРН и дата внесения в ЕГРЮЛ записи, содержащей указанные сведения	1022102029894 06.11.2002
6		
85	ГРН и дата внесения в ЕГРЮЛ сведений о данном лице	1022102029894 06.11.2002
86	Фамилия	ГРОМОВ
87	Имя	ВЛАДИМИР
88	Отчество	НИКОЛАЕВИЧ
89	ИНН	212401195017
90	ГРН и дата внесения в ЕГРЮЛ записи, содержащей указанные сведения	1022102029894 06.11.2002
7		
91	ГРН и дата внесения в ЕГРЮЛ сведений о данном лице	1022102029894 06.11.2002
92	Фамилия	ГРИГОРЬЕВ
93	Имя	ЮРИЙ
94	Отчество	КОНСТАНТИНОВИЧ

95	ИНН	212900161493
96	ГРН и дата внесения в ЕГРЮЛ записи, содержащей указанные сведения	1022102029894 06.11.2002
Сведения о держателе реестра акционеров акционерного общества		
97	ГРН и дата внесения в ЕГРЮЛ сведений о данном лице	2062133002512 07.03.2006
98	ОГРН	1027700172818
99	Полное наименование	ОБЩЕСТВО С ОГРАНИЧЕННОЙ ОТВЕТСТВЕННОСТЬЮ "РЕЕСТР-РН"
100	ГРН и дата внесения в ЕГРЮЛ записи, содержащей указанные сведения	2062133002512 07.03.2006
Сведения о видах экономической деятельности по Общероссийскому классификатору видов экономической деятельности (ОКВЭД ОК 029-2001 КДЕС. Ред. 1)		
Сведения об основном виде деятельности		
101	Код и наименование вида деятельности	20.30.1 Производство деревянных строительных конструкций и столярных изделий
102	ГРН и дата внесения в ЕГРЮЛ записи, содержащей указанные сведения	2052133003327 09.08.2005
Сведения о дополнительных видах деятельности		
1		
103	Код и наименование вида деятельности	20.10.1 Производство пиломатериалов, кроме профилированных, толщиной более 6 мм; производство недропитанных железнодорожных и трамвайных шпал из древесины
104	ГРН и дата внесения в ЕГРЮЛ записи, содержащей указанные сведения	2052133003327 09.08.2005
2		
105	Код и наименование вида деятельности	20.30.2 Производство сборных деревянных строений
106	ГРН и дата внесения в ЕГРЮЛ записи, содержащей указанные сведения	2052133003327 09.08.2005
3		
107	Код и наименование вида деятельности	20.40 Производство деревянной тары
108	ГРН и дата внесения в ЕГРЮЛ записи, содержащей указанные сведения	2052133003327 09.08.2005
4		
109	Код и наименование вида деятельности	51.53.1 Оптовая торговля лесоматериалами
110	ГРН и дата внесения в ЕГРЮЛ записи, содержащей указанные сведения	2052133003327 09.08.2005
5		
111	Код и наименование вида деятельности	51.70 Прочая оптовая торговля
112	ГРН и дата внесения в ЕГРЮЛ записи, содержащей указанные сведения	2052133003327 09.08.2005
6		
113	Код и наименование вида деятельности	52.12 Прочая розничная торговля в неспециализированных магазинах
114	ГРН и дата внесения в ЕГРЮЛ записи, содержащей указанные сведения	2052133003327 09.08.2005

7		
115	Код и наименование вида деятельности	55.52 Поставка продукции общественного питания
116	ГРН и дата внесения в ЕГРЮЛ записи, содержащей указанные сведения	2052133003327 09.08.2005
Сведения о записях, внесенных в Единый государственный реестр юридических лиц		
1		
117	ГРН и дата внесения записи в ЕГРЮЛ	1022102029894 06.11.2002
118	Причина внесения записи в ЕГРЮЛ	(P17001) Внесение в ЕГРЮЛ сведений о ЮЛ, созданном до 01.07.2002
119	Наименование регистрирующего органа, которым запись внесена в ЕГРЮЛ	Межрайонная инспекция Министерства Российской Федерации по налогам и сборам № 3 по Чувашской Республике
	Сведения о свидетельстве, подтверждающем факт внесения записи в ЕГРЮЛ	
120	Серия, номер и дата выдачи свидетельства	21 000752610 06.11.2002
	Сведения о статусе записи	
121	Статус записи	В запись внесены исправления в связи с технической ошибкой, допущенной регистрирующим органом
122	ГРН и дата записи, которой внесены исправления в связи с технической ошибкой	2062133018781 25.12.2006
2		
123	ГРН и дата внесения записи в ЕГРЮЛ	2052133003327 09.08.2005
124	Причина внесения записи в ЕГРЮЛ	(P14001) Внесение изменений не связанных с учредительными документами
125	Наименование регистрирующего органа, которым запись внесена в ЕГРЮЛ	Межрайонная инспекция Федеральной налоговой службы № 3 по Чувашской Республике
	Сведения о документах, представленных при внесении записи в ЕГРЮЛ	
126	Наименование документа	Заявление о внесении в единый государственный реестр юридических лиц изменений в сведения о юридическом лице, не связанных с внесением изменений в учредительные документы
127	Дата документа	05.08.2005
128	Наименование документа	Иной докум. в соотв.с законодательством РФ
129	Дата документа	05.08.2005

	Сведения о свидетельстве, подтверждающем факт внесения записи в ЕГРЮЛ	
130	Серия, номер и дата выдачи свидетельства	21 001407080 09.08.2005
3		
131	ГРН и дата внесения записи в ЕГРЮЛ	2052133006594 11.08.2005
132	Причина внесения записи в ЕГРЮЛ	Внесение сведений об учете в налоговом органе
133	Наименование регистрирующего органа, которым запись внесена в ЕГРЮЛ	Межрайонная инспекция Федеральной налоговой службы № 3 по Чувашской Республике
4		
134	ГРН и дата внесения записи в ЕГРЮЛ	2062133002512 07.03.2006
135	Причина внесения записи в ЕГРЮЛ	(Р14001) Внесение изменений не связанных с учредительными документами
136	Наименование регистрирующего органа, которым запись внесена в ЕГРЮЛ	Межрайонная инспекция Федеральной налоговой службы № 3 по Чувашской Республике
	Сведения о документах, представленных при внесении записи в ЕГРЮЛ	
137	Наименование документа	Заявление о внесении в единый государственный реестр юридических лиц изменений в сведения о юридическом лице, не связанных с внесением изменений в учредительные документы
138	Дата документа	28.02.2006
	Сведения о свидетельстве, подтверждающем факт внесения записи в ЕГРЮЛ	
139	Серия, номер и дата выдачи свидетельства	21 001803159 07.03.2006
5		
140	ГРН и дата внесения записи в ЕГРЮЛ	2062133018781 25.12.2006
141	Причина внесения записи в ЕГРЮЛ	Исправление ошибок, допущенных РО
142	Наименование регистрирующего органа, которым запись внесена в ЕГРЮЛ	Межрайонная инспекция Федеральной налоговой службы № 3 по Чувашской Республике
143	ГРН и дата записи, в которую внесены исправления	1022102029894 06.11.2002
6		
144	ГРН и дата внесения записи в ЕГРЮЛ	2072133015271 19.11.2007
145	Причина внесения записи в ЕГРЮЛ	Признание судом ЮЛ банкротом и открытии конкурсного производства

146	Наименование регистрирующего органа, которым запись внесена в ЕГРЮЛ	Межрайонная инспекция Федеральной налоговой службы № 3 по Чувашской Республике
	Сведения о документах, представленных при внесении записи в ЕГРЮЛ	
147	Наименование документа	Решение суда о признании должника банкротом и открытии конкурсного производства
148	Номер документа	1044
149	Дата документа	12.11.2007
	Сведения о свидетельстве, подтверждающем факт внесения записи в ЕГРЮЛ	
150	Серия, номер и дата выдачи свидетельства	21 001806403 19.11.2007
7		
151	ГРН и дата внесения записи в ЕГРЮЛ	2072133015282 19.11.2007
152	Причина внесения записи в ЕГРЮЛ	(Р15001) Внесение сведений о ликвидационной комиссии (назначении ликвидатора)
153	Наименование регистрирующего органа, которым запись внесена в ЕГРЮЛ	Межрайонная инспекция Федеральной налоговой службы № 3 по Чувашской Республике
	Сведения о документах, представленных при внесении записи в ЕГРЮЛ	
154	Наименование документа	Решение суда о назначении конкурсного управляющего
155	Номер документа	1045
156	Дата документа	12.11.2007
	Сведения о свидетельстве, подтверждающем факт внесения записи в ЕГРЮЛ	
157	Серия, номер и дата выдачи свидетельства	21 001806404 19.11.2007
8		
158	ГРН и дата внесения записи в ЕГРЮЛ	2082133006822 21.06.2008
159	Причина внесения записи в ЕГРЮЛ	Внесение сведений о регистрации в ПФ РФ
160	Наименование регистрирующего органа, которым запись внесена в ЕГРЮЛ	Межрайонная инспекция Федеральной налоговой службы № 3 по Чувашской Республике
9		
161	ГРН и дата внесения записи в ЕГРЮЛ	2082133016029 12.11.2008
162	Причина внесения записи в ЕГРЮЛ	Внесение сведений о регистрации в ФСС РФ

163	Наименование регистрирующего органа, которым запись внесена в ЕГРЮЛ	Межрайонная инспекция Федеральной налоговой службы № 3 по Чувашской Республике
10		
164	ГРН и дата внесения записи в ЕГРЮЛ	2092133004192 29.04.2009
165	Причина внесения записи в ЕГРЮЛ	(Р15001) Внесение сведений о ликвидационной комиссии (назначении ликвидатора)
166	Наименование регистрирующего органа, которым запись внесена в ЕГРЮЛ	Межрайонная инспекция Федеральной налоговой службы № 3 по Чувашской Республике
10		
	Сведения о документах, представленных при внесении записи в ЕГРЮЛ	
167	Наименование документа	Решение суда о назначении конкурсного управляющего
168	Номер документа	214
169	Дата документа	28.04.2009
10		
	Сведения о свидетельстве, подтверждающем факт внесения записи в ЕГРЮЛ	
170	Серия, номер и дата выдачи свидетельства	21 001990652 29.04.2009
11		
171	ГРН и дата внесения записи в ЕГРЮЛ	2092133006645 14.08.2009
172	Причина внесения записи в ЕГРЮЛ	Ликвидация ЮЛ по определению суда о завершении конкурсного производства
173	Наименование регистрирующего органа, которым запись внесена в ЕГРЮЛ	Межрайонная инспекция Федеральной налоговой службы № 3 по Чувашской Республике
11		
	Сведения о документах, представленных при внесении записи в ЕГРЮЛ	
174	Наименование документа	Определение арбитражного суда о завершении конкурсного производства
175	Номер документа	334
176	Дата документа	13.08.2009
11		
	Сведения о свидетельстве, подтверждающем факт внесения записи в ЕГРЮЛ	
177	Серия, номер и дата выдачи свидетельства	21 001990783 14.08.2009
12		
178	ГРН и дата внесения записи в ЕГРЮЛ	2092133006656 14.08.2009
179	Причина внесения записи в ЕГРЮЛ	Внесение сведений об учете в налоговом органе

180	Наименование регистрирующего органа, которым запись внесена в ЕГРЮЛ	Межрайонная инспекция Федеральной налоговой службы № 3 по Чувашской Республике
13		
181	ГРН и дата внесения записи в ЕГРЮЛ	2102133004796 19.03.2010
182	Причина внесения записи в ЕГРЮЛ	(Р15001) Внесение сведений о ликвидационной комиссии (назначении ликвидатора)
183	Наименование регистрирующего органа, которым запись внесена в ЕГРЮЛ	Межрайонная инспекция Федеральной налоговой службы № 3 по Чувашской Республике
14		
	Сведения о документах, представленных при внесении записи в ЕГРЮЛ	
184	Наименование документа	Решение суда о признании должника банкротом и открытии конкурсного производства
185	Номер документа	1044
186	Дата документа	12.11.2007
	Сведения о статусе записи	
187	Статус записи	Запись признана недействительной
188	ГРН и дата внесения записи, которой запись признана недействительной	2122133001516 26.03.2012
14		
189	ГРН и дата внесения записи в ЕГРЮЛ	2122133001516 26.03.2012
190	Причина внесения записи в ЕГРЮЛ	Признание ошибкой внесение записи (ГРН) (не все документы)
191	Наименование регистрирующего органа, которым запись внесена в ЕГРЮЛ	Межрайонная инспекция Федеральной налоговой службы № 3 по Чувашской Республике
	Сведения о свидетельстве, подтверждающем факт внесения записи в ЕГРЮЛ	
192	Серия, номер и дата выдачи свидетельства	21 002321027 26.03.2012
193	ГРН и дата записи, которая признана недействительной	2102133004796 19.03.2010

Сведения сформированы с сайта ФНС России с использованием сервиса «Сведения о государственной регистрации юридических лиц, индивидуальных предпринимателей, крестьянских (фермерских) хозяйств».

ЕДИНЫЙ ГОСУДАРСТВЕННЫЙ РЕЕСТР ЮРИДИЧЕСКИХ ЛИЦ

Сведения о юридическом лице

ОБЩЕСТВО С ОГРАНИЧЕННОЙ ОТВЕТСТВЕННОСТЬЮ "ПРОГРЕСС"

ОГРН 1122133000153

ИНН/КПП 2105005610/213001001

по состоянию на 24.05.2018

№ п/п	Наименование показателя	Значение показателя
1	2	3
Наименование		
1	Полное наименование	ОБЩЕСТВО С ОГРАНИЧЕННОЙ ОТВЕТСТВЕННОСТЬЮ "ПРОГРЕСС"
2	Сокращенное наименование	ООО "ПРОГРЕСС"
3	ГРН и дата внесения в ЕГРЮЛ записи, содержащей указанные сведения	1122133000153 04.07.2012
Адрес (место нахождения)		
4	Почтовый индекс	428020
5	Субъект Российской Федерации	ЧУВАШИЯ ЧУВАШСКАЯ РЕСПУБЛИКА -
6	Город (волость и т.п.)	ГОРОД ЧЕБОКСАРЫ
7	Улица (проспект, переулок и т.д.)	ПРОЕЗД БАЗОВЫЙ
8	Дом (владение и т.п.)	24
9	ГРН и дата внесения в ЕГРЮЛ записи, содержащей указанные сведения	2132133001768 20.03.2013
Сведения о регистрации		
10	Способ образования	Создание юридического лица путем реорганизации в форме преобразования
11	ОГРН	1122133000153
12	Дата регистрации	04.07.2012
13	ГРН и дата внесения в ЕГРЮЛ записи, содержащей указанные сведения	1122133000153 04.07.2012
Сведения о регистрирующем органе по месту нахождения юридического лица		
14	Наименование регистрирующего органа	Инспекция Федеральной налоговой службы по г. Чебоксары
15	Адрес регистрирующего органа	,428022,,, Чебоксары г., Патриса Лумумбы ул, д 8,,
16	ГРН и дата внесения в ЕГРЮЛ записи, содержащей указанные сведения	2151673202239 14.01.2015
Сведения о прекращении		
17	Способ прекращения	Ликвидация юридического лица
18	Дата прекращения	21.02.2014
19	Наименование органа, внесшего запись о прекращении юридического лица	Инспекция Федеральной налоговой службы по г. Чебоксары
20	ГРН и дата внесения в ЕГРЮЛ записи, содержащей указанные сведения	2142130020900 21.02.2014

Сведения об учете в налоговом органе		
21	ИНН	2105005610
22	КПП	213001001
23	Дата постановки на учет	20.03.2013
24	Наименование налогового органа	Инспекция Федеральной налоговой службы по г.Чебоксары
25	ГРН и дата внесения в ЕГРЮЛ записи, содержащей указанные сведения	2142130021977 24.02.2014
Сведения о регистрации в качестве страхователя в территориальном органе Пенсионного фонда Российской Федерации		
26	Регистрационный номер	015023035885
27	Дата регистрации	28.03.2013
28	Наименование территориального органа Пенсионного фонда	Управление Пенсионного фонда Российской Федерации по г.Чебоксары Чувашской Республики
29	ГРН и дата внесения в ЕГРЮЛ записи, содержащей указанные сведения	2142130055109 11.04.2014
Сведения о регистрации в качестве страхователя в исполнительном органе Фонда социального страхования Российской Федерации		
30	Регистрационный номер	210504623321001
31	Дата регистрации	10.07.2012
32	Наименование исполнительного органа Фонда социального страхования	Государственное учреждение - региональное отделение Фонда социального страхования Российской Федерации по Чувашской Республике
33	ГРН и дата внесения в ЕГРЮЛ записи, содержащей указанные сведения	2132130145520 30.08.2013
Сведения об уставном капитале (складочном капитале, уставном фонде, паевых взносах)		
34	Вид	УСТАВНЫЙ КАПИТАЛ
35	Размер (в рублях)	10000
36	ГРН и дата внесения в ЕГРЮЛ записи, содержащей указанные сведения	1122133000153 04.07.2012
Сведения о лице, имеющем право без доверенности действовать от имени юридического лица		
37	ГРН и дата внесения в ЕГРЮЛ сведений о данном лице	2132130181930 07.11.2013
38	Фамилия	АЛИМОВ
39	Имя	НЮРХАЙДАР
40	Отчество	РАСИКОВИЧ
41	ИНН	212703941744
42	ГРН и дата внесения в ЕГРЮЛ записи, содержащей указанные сведения	2132130181930 07.11.2013
43	Должность	ЛИКВИДАТОР
44	ГРН и дата внесения в ЕГРЮЛ записи, содержащей указанные сведения	2132130181930 07.11.2013
Сведения об учредителях (участниках) юридического лица		
45	ГРН и дата внесения в ЕГРЮЛ сведений о данном лице	1122133000153 04.07.2012

46	Фамилия	АЛИМОВ
47	Имя	НЮРХАЙДАР
48	Отчество	РАСИКОВИЧ
49	ИНН	212703941744
50	ГРН и дата внесения в ЕГРЮЛ записи, содержащей указанные сведения	2122133006697 19.12.2012
51	Номинальная стоимость доли (в рублях)	10000
52	Размер доли (в процентах)	100
53	ГРН и дата внесения в ЕГРЮЛ записи, содержащей указанные сведения	2122133006697 19.12.2012
Сведения о видах экономической деятельности по Общероссийскому классификатору видов экономической деятельности (ОКВЭД ОК 029-2001 КДЕС. Ред. 1)		
<i>Сведения об основном виде деятельности</i>		
54	Код и наименование вида деятельности	70.20.2 Сдача внаем собственного нежилого недвижимого имущества
55	ГРН и дата внесения в ЕГРЮЛ записи, содержащей указанные сведения	1122133000153 04.07.2012
<i>Сведения о дополнительных видах деятельности</i>		
1		
56	Код и наименование вида деятельности	26.66 Производство прочих изделий из бетона, гипса и цемента
57	ГРН и дата внесения в ЕГРЮЛ записи, содержащей указанные сведения	1122133000153 04.07.2012
2		
58	Код и наименование вида деятельности	28.7 Производство прочих готовых металлических изделий
59	ГРН и дата внесения в ЕГРЮЛ записи, содержащей указанные сведения	1122133000153 04.07.2012
3		
60	Код и наименование вида деятельности	45.1 Подготовка строительного участка
61	ГРН и дата внесения в ЕГРЮЛ записи, содержащей указанные сведения	1122133000153 04.07.2012
4		
62	Код и наименование вида деятельности	45.2 Строительство зданий и сооружений
63	ГРН и дата внесения в ЕГРЮЛ записи, содержащей указанные сведения	1122133000153 04.07.2012
5		
64	Код и наименование вида деятельности	45.21 Производство общестроительных работ
65	ГРН и дата внесения в ЕГРЮЛ записи, содержащей указанные сведения	1122133000153 04.07.2012
6		
66	Код и наименование вида деятельности	45.21.7 Монтаж зданий и сооружений из сборных конструкций
67	ГРН и дата внесения в ЕГРЮЛ записи, содержащей указанные сведения	1122133000153 04.07.2012

7		
68	Код и наименование вида деятельности	45.25.5 Производство каменных работ
69	ГРН и дата внесения в ЕГРЮЛ записи, содержащей указанные сведения	1122133000153 04.07.2012
8		
70	Код и наименование вида деятельности	45.25.6 Производство прочих строительных работ, требующих специальной квалификации
71	ГРН и дата внесения в ЕГРЮЛ записи, содержащей указанные сведения	1122133000153 04.07.2012
9		
72	Код и наименование вида деятельности	45.3 Монтаж инженерного оборудования зданий и сооружений
73	ГРН и дата внесения в ЕГРЮЛ записи, содержащей указанные сведения	1122133000153 04.07.2012
10		
74	Код и наименование вида деятельности	45.33 Производство санитарно-технических работ
75	ГРН и дата внесения в ЕГРЮЛ записи, содержащей указанные сведения	1122133000153 04.07.2012
11		
76	Код и наименование вида деятельности	45.4 Производство отделочных работ
77	ГРН и дата внесения в ЕГРЮЛ записи, содержащей указанные сведения	1122133000153 04.07.2012
12		
78	Код и наименование вида деятельности	45.41 Производство штукатурных работ
79	ГРН и дата внесения в ЕГРЮЛ записи, содержащей указанные сведения	1122133000153 04.07.2012
13		
80	Код и наименование вида деятельности	45.42 Производство столярных и плотничных работ
81	ГРН и дата внесения в ЕГРЮЛ записи, содержащей указанные сведения	1122133000153 04.07.2012
14		
82	Код и наименование вида деятельности	45.50 Аренда строительных машин и оборудования с оператором
83	ГРН и дата внесения в ЕГРЮЛ записи, содержащей указанные сведения	1122133000153 04.07.2012
15		
84	Код и наименование вида деятельности	50.10 Торговля автотранспортными средствами
85	ГРН и дата внесения в ЕГРЮЛ записи, содержащей указанные сведения	1122133000153 04.07.2012
16		
86	Код и наименование вида деятельности	50.20 Техническое обслуживание и ремонт автотранспортных средств
87	ГРН и дата внесения в ЕГРЮЛ записи, содержащей указанные сведения	1122133000153 04.07.2012

17		
88	Код и наименование вида деятельности	50.30 Торговля автомобильными деталями, узлами и принадлежностями
89	ГРН и дата внесения в ЕГРЮЛ записи, содержащей указанные сведения	1122133000153 04.07.2012
18		
90	Код и наименование вида деятельности	50.40 Торговля мотоциклами, их деталями, узлами и принадлежностями; техническое обслуживание и ремонт мотоциклов
91	ГРН и дата внесения в ЕГРЮЛ записи, содержащей указанные сведения	1122133000153 04.07.2012
19		
92	Код и наименование вида деятельности	51.17 Деятельность агентов по оптовой торговле пищевыми продуктами, включая напитки, и табачными изделиями
93	ГРН и дата внесения в ЕГРЮЛ записи, содержащей указанные сведения	1122133000153 04.07.2012
20		
94	Код и наименование вида деятельности	52.1 Розничная торговля в неспециализированных магазинах
95	ГРН и дата внесения в ЕГРЮЛ записи, содержащей указанные сведения	1122133000153 04.07.2012
21		
96	Код и наименование вида деятельности	52.2 Розничная торговля пищевыми продуктами, включая напитки, и табачными изделиями в специализированных магазинах
97	ГРН и дата внесения в ЕГРЮЛ записи, содержащей указанные сведения	1122133000153 04.07.2012
22		
98	Код и наименование вида деятельности	52.3 Розничная торговля фармацевтическими и медицинскими товарами, косметическими и парфюмерными товарами
99	ГРН и дата внесения в ЕГРЮЛ записи, содержащей указанные сведения	1122133000153 04.07.2012
23		
100	Код и наименование вида деятельности	52.4 Прочая розничная торговля в специализированных магазинах
101	ГРН и дата внесения в ЕГРЮЛ записи, содержащей указанные сведения	1122133000153 04.07.2012
24		
102	Код и наименование вида деятельности	52.46.72 Розничная торговля кирпичом
103	ГРН и дата внесения в ЕГРЮЛ записи, содержащей указанные сведения	1122133000153 04.07.2012
25		
104	Код и наименование вида деятельности	52.46.73 Розничная торговля металлическими и неметаллическими конструкциями и т.п.
105	ГРН и дата внесения в ЕГРЮЛ записи, содержащей указанные сведения	1122133000153 04.07.2012

26		
106	Код и наименование вида деятельности	52.6 Розничная торговля вне магазинов
107	ГРН и дата внесения в ЕГРЮЛ записи, содержащей указанные сведения	1122133000153 04.07.2012
27		
108	Код и наименование вида деятельности	52.7 Ремонт бытовых изделий и предметов личного пользования
109	ГРН и дата внесения в ЕГРЮЛ записи, содержащей указанные сведения	1122133000153 04.07.2012
28		
110	Код и наименование вида деятельности	60.2 Деятельность прочего сухопутного транспорта
111	ГРН и дата внесения в ЕГРЮЛ записи, содержащей указанные сведения	1122133000153 04.07.2012
29		
112	Код и наименование вида деятельности	60.24 Деятельность автомобильного грузового транспорта
113	ГРН и дата внесения в ЕГРЮЛ записи, содержащей указанные сведения	1122133000153 04.07.2012
30		
114	Код и наименование вида деятельности	63.21.24 Эксплуатация гаражей, стоянок для автотранспортных средств, велосипедов и т.п.
115	ГРН и дата внесения в ЕГРЮЛ записи, содержащей указанные сведения	1122133000153 04.07.2012
31		
116	Код и наименование вида деятельности	70.1 Подготовка к продаже, покупка и продажа собственного недвижимого имущества
117	ГРН и дата внесения в ЕГРЮЛ записи, содержащей указанные сведения	1122133000153 04.07.2012
32		
118	Код и наименование вида деятельности	70.3 Предоставление посреднических услуг, связанных с недвижимым имуществом
119	ГРН и дата внесения в ЕГРЮЛ записи, содержащей указанные сведения	1122133000153 04.07.2012
33		
120	Код и наименование вида деятельности	71.10 Аренда легковых автомобилей
121	ГРН и дата внесения в ЕГРЮЛ записи, содержащей указанные сведения	1122133000153 04.07.2012
34		
122	Код и наименование вида деятельности	71.21 Аренда прочих сухопутных транспортных средств и оборудования
123	ГРН и дата внесения в ЕГРЮЛ записи, содержащей указанные сведения	1122133000153 04.07.2012
35		
124	Код и наименование вида деятельности	71.34 Аренда прочих машин и оборудования, не включенных в другие группировки

125	ГРН и дата внесения в ЕГРЮЛ записи, содержащей указанные сведения	1122133000153 04.07.2012
36		
126	Код и наименование вида деятельности	71.40 Прокат бытовых изделий и предметов личного пользования
127	ГРН и дата внесения в ЕГРЮЛ записи, содержащей указанные сведения	1122133000153 04.07.2012
37		
128	Код и наименование вида деятельности	74.1 Деятельность в области права, бухгалтерского учета и аудита; консультирование по вопросам коммерческой деятельности и управления предприятием
129	ГРН и дата внесения в ЕГРЮЛ записи, содержащей указанные сведения	1122133000153 04.07.2012
38		
130	Код и наименование вида деятельности	74.20 Деятельность в области архитектуры; инженерно-техническое проектирование; геолого-разведочные и геофизические работы; геодезическая и картографическая деятельность; деятельность в области стандартизации и метрологии; деятельность в области гидрометеорологии и смежных с ней областях; виды деятельности, связанные с решением технических задач, не включенные в другие группировки
131	ГРН и дата внесения в ЕГРЮЛ записи, содержащей указанные сведения	1122133000153 04.07.2012
39		
132	Код и наименование вида деятельности	74.4 Рекламная деятельность
133	ГРН и дата внесения в ЕГРЮЛ записи, содержащей указанные сведения	1122133000153 04.07.2012
40		
134	Код и наименование вида деятельности	74.50 Найм рабочей силы и подбор персонала
135	ГРН и дата внесения в ЕГРЮЛ записи, содержащей указанные сведения	1122133000153 04.07.2012
41		
136	Код и наименование вида деятельности	74.8 Предоставление различных видов услуг
137	ГРН и дата внесения в ЕГРЮЛ записи, содержащей указанные сведения	1122133000153 04.07.2012
42		
138	Код и наименование вида деятельности	74.84 Предоставление прочих услуг
139	ГРН и дата внесения в ЕГРЮЛ записи, содержащей указанные сведения	1122133000153 04.07.2012
43		
140	Код и наименование вида деятельности	92.3 Прочая зрелищно-развлекательная деятельность
141	ГРН и дата внесения в ЕГРЮЛ записи, содержащей указанные сведения	1122133000153 04.07.2012

44		
142	Код и наименование вида деятельности	92.33 Деятельность ярмарок и парков с аттракционами
143	ГРН и дата внесения в ЕГРЮЛ записи, содержащей указанные сведения	1122133000153 04.07.2012
45		
144	Код и наименование вида деятельности	92.6 Деятельность в области спорта
145	ГРН и дата внесения в ЕГРЮЛ записи, содержащей указанные сведения	1122133000153 04.07.2012
46		
146	Код и наименование вида деятельности	92.61 Деятельность спортивных объектов
147	ГРН и дата внесения в ЕГРЮЛ записи, содержащей указанные сведения	1122133000153 04.07.2012
47		
148	Код и наименование вида деятельности	92.7 Прочая деятельность по организации отдыха и развлечений
149	ГРН и дата внесения в ЕГРЮЛ записи, содержащей указанные сведения	1122133000153 04.07.2012
48		
150	Код и наименование вида деятельности	93.0 Предоставление персональных услуг
151	ГРН и дата внесения в ЕГРЮЛ записи, содержащей указанные сведения	1122133000153 04.07.2012
49		
152	Код и наименование вида деятельности	93.04 Физкультурно-оздоровительная деятельность
153	ГРН и дата внесения в ЕГРЮЛ записи, содержащей указанные сведения	1122133000153 04.07.2012
Сведения о правопреемнике		
154	ОГРН	1022102028431
155	ИНН	2105001693
156	Полное наименование	ЗАКРЫТОЕ АКЦИОНЕРНОЕ ОБЩЕСТВО "ПРОГРЕСС"
157	ГРН и дата внесения в ЕГРЮЛ записи, содержащей указанные сведения	1122133000153 04.07.2012
Сведения о записях, внесенных в Единый государственный реестр юридических лиц		
1		
158	ГРН и дата внесения записи в ЕГРЮЛ	1122133000153 04.07.2012
159	Причина внесения записи в ЕГРЮЛ	Создание юридического лица путем реорганизации в форме преобразования
160	Наименование регистрирующего органа, которым запись внесена в ЕГРЮЛ	Межрайонная инспекция Федеральной налоговой службы № 3 по Чувашской Республике

	Сведения о документах, представленных при внесении записи в ЕГРЮЛ	
161	Наименование документа	ЗАЯВЛЕНИЕ О ГОСУДАРСТВЕННОЙ РЕГИСТРАЦИИ ЮРИДИЧЕСКОГО ЛИЦА, СОЗДАВАЕМОГО ПУТЕМ РЕОРГАНИЗАЦИИ В ФОРМЕ ПРЕОБРАЗОВАНИЯ
162	Номер документа	151
163	Дата документа	27.06.2012
164	Наименование документа	РЕШЕНИЕ О РЕОРГАНИЗАЦИИ ЮРИДИЧЕСКОГО ЛИЦА
165	Дата документа	27.06.2012
166	Наименование документа	УСТАВ
167	Дата документа	27.06.2012
168	Наименование документа	КВИТАНЦИЯ
169	Дата документа	27.06.2012
170	Наименование документа	СПРАВКА ПФ РФ
171	Дата документа	27.06.2012
172	Наименование документа	ПЕРЕДАТОЧНЫЙ АКТ
173	Дата документа	27.06.2012
	Сведения о свидетельстве, подтверждающем факт внесения записи в ЕГРЮЛ	
174	Серия, номер и дата выдачи свидетельства	21 002321136 04.07.2012
2		
175	ГРН и дата внесения записи в ЕГРЮЛ	2122133003265 04.07.2012
176	Причина внесения записи в ЕГРЮЛ	Представление сведений об учете юридического лица в налоговом органе
177	Наименование регистрирующего органа, которым запись внесена в ЕГРЮЛ	Межрайонная инспекция Федеральной налоговой службы № 3 по Чувашской Республике
3		
178	ГРН и дата внесения записи в ЕГРЮЛ	2122133003353 17.07.2012
179	Причина внесения записи в ЕГРЮЛ	Представление сведений о регистрации юридического лица в качестве страхователя в территориальном органе Пенсионного фонда Российской Федерации
180	Наименование регистрирующего органа, которым запись внесена в ЕГРЮЛ	Межрайонная инспекция Федеральной налоговой службы № 3 по Чувашской Республике

4		
181	ГРН и дата внесения записи в ЕГРЮЛ	2122133006697 19.12.2012
182	Причина внесения записи в ЕГРЮЛ	Изменение сведений о юридическом лице, содержащихся в Едином государственном реестре юридических лиц
183	Наименование регистрирующего органа, которым запись внесена в ЕГРЮЛ	Межрайонная инспекция Федеральной налоговой службы № 3 по Чувашской Республике
Сведения о документах, представленных при внесении записи в ЕГРЮЛ		
184	Наименование документа	ЗАЯВЛЕНИЕ О ВНЕСЕНИИ В ЕДИНЫЙ ГОСУДАРСТВЕННЫЙ РЕЕСТР ЮРИДИЧЕСКИХ ЛИЦ ИЗМЕНЕНИЙ В СВЕДЕНИЯ О ЮРИДИЧЕСКОМ ЛИЦЕ, НЕ СВЯЗАННЫХ С ВНЕСЕНИЕМ ИЗМЕНЕНИЙ В УЧРЕДИТЕЛЬНЫЕ ДОКУМЕНТЫ
185	Номер документа	401
186	Дата документа	12.12.2012
Сведения о свидетельстве, подтверждающем факт внесения записи в ЕГРЮЛ		
187	Наименование документа	ПАСПОРТ ГРАЖДАНИНА РФ
Сведения о свидетельстве, подтверждающем факт внесения записи в ЕГРЮЛ		
188	Серия, номер и дата выдачи свидетельства	21 002321401 19.12.2012
5		
189	ГРН и дата внесения записи в ЕГРЮЛ	2132133001768 20.03.2013
190	Причина внесения записи в ЕГРЮЛ	Государственная регистрация изменений, внесенных в учредительные документы юридического лица, связанных с внесением изменений в сведения о юридическом лице, содержащиеся в Едином государственном реестре юридических лиц, на основании заявления
191	Наименование регистрирующего органа, которым запись внесена в ЕГРЮЛ	Межрайонная инспекция Федеральной налоговой службы № 3 по Чувашской Республике
Сведения о документах, представленных при внесении записи в ЕГРЮЛ		
192	Наименование документа	ЗАЯВЛЕНИЕ О ГОСУДАРСТВЕННОЙ РЕГИСТРАЦИИ ИЗМЕНЕНИЙ, ВНОСИМЫХ В УЧРЕДИТЕЛЬНЫЕ ДОКУМЕНТЫ ЮРИДИЧЕСКОГО ЛИЦА
193	Номер документа	61
194	Дата документа	13.03.2013

195	Наименование документа	РЕШЕНИЕ № 1 ЕДИНСТВЕННОГО УЧРЕДИТЕЛЯ ОТ 13.03.2013
196	Дата документа	13.03.2013
197	Наименование документа	УСТАВ
198	Дата документа	13.03.2013
199	Наименование документа	КВИТАНЦИЯ
200	Дата документа	13.03.2013
	Сведения о свидетельстве, подтверждающем факт внесения записи в ЕГРЮЛ	
201	Серия, номер и дата выдачи свидетельства	21 002321488 20.03.2013
6		
202	ГРН и дата внесения записи в ЕГРЮЛ	2132133001779 20.03.2013
203	Причина внесения записи в ЕГРЮЛ	Представление сведений об учете юридического лица в налоговом органе
204	Наименование регистрирующего органа, которым запись внесена в ЕГРЮЛ	Межрайонная инспекция Федеральной налоговой службы № 3 по Чувашской Республике
7		
205	ГРН и дата внесения записи в ЕГРЮЛ	2132130051656 25.03.2013
206	Причина внесения записи в ЕГРЮЛ	Представление сведений об учете юридического лица в налоговом органе
207	Наименование регистрирующего органа, которым запись внесена в ЕГРЮЛ	Инспекция Федеральной налоговой службы по г. Чебоксары
8		
208	ГРН и дата внесения записи в ЕГРЮЛ	2132130059620 04.04.2013
209	Причина внесения записи в ЕГРЮЛ	Представление сведений о регистрации юридического лица в качестве страхователя в территориальном органе Пенсионного фонда Российской Федерации
210	Наименование регистрирующего органа, которым запись внесена в ЕГРЮЛ	Инспекция Федеральной налоговой службы по г. Чебоксары
9		
211	ГРН и дата внесения записи в ЕГРЮЛ	2132130067529 16.04.2013
212	Причина внесения записи в ЕГРЮЛ	Представление сведений о регистрации юридического лица в качестве страхователя в территориальном органе Пенсионного фонда Российской Федерации
213	Наименование регистрирующего органа, которым запись внесена в ЕГРЮЛ	Инспекция Федеральной налоговой службы по г. Чебоксары

10		
214	ГРН и дата внесения записи в ЕГРЮЛ	2132130145520 30.08.2013
215	Причина внесения записи в ЕГРЮЛ	Представление сведений о регистрации юридического лица в качестве страхователя в исполнительном органе Фонда социального страхования Российской Федерации
216	Наименование регистрирующего органа, которым запись внесена в ЕГРЮЛ	Инспекция Федеральной налоговой службы по г. Чебоксары
11		
217	ГРН и дата внесения записи в ЕГРЮЛ	2132130181930 07.11.2013
218	Причина внесения записи в ЕГРЮЛ	Принятие юридическим лицом решения о ликвидации и назначении ликвидатора
219	Наименование регистрирующего органа, которым запись внесена в ЕГРЮЛ	Инспекция Федеральной налоговой службы по г. Чебоксары
	Сведения о документах, представленных при внесении записи в ЕГРЮЛ	
220	Наименование документа	УВЕДОМЛЕНИЕ О ПРИНЯТИИ РЕШЕНИЯ О ЛИКВИДАЦИИ ЮРИДИЧЕСКОГО ЛИЦА
221	Номер документа	6961
	Сведения о документах, представленных при внесении записи в ЕГРЮЛ	
222	Наименование документа	РЕШЕНИЕ О ЛИКВИДАЦИИ, ПРИНЯТОЕ УЧРЕДИТЕЛЯМИ (УЧАСТНИКАМИ) ИЛИ ОРГАНОМ ЮЛ
223	Дата документа	28.10.2013
12		
224	ГРН и дата внесения записи в ЕГРЮЛ	2142130009811 29.01.2014
225	Причина внесения записи в ЕГРЮЛ	Составление промежуточного ликвидационного баланса юридического лица
226	Наименование регистрирующего органа, которым запись внесена в ЕГРЮЛ	Инспекция Федеральной налоговой службы по г. Чебоксары
	Сведения о документах, представленных при внесении записи в ЕГРЮЛ	
227	Наименование документа	УВЕДОМЛЕНИЕ О ПРИНЯТИИ РЕШЕНИЯ О ЛИКВИДАЦИИ ЮРИДИЧЕСКОГО ЛИЦА
228	Номер документа	313
	Сведения о документах, представленных при внесении записи в ЕГРЮЛ	
229	Наименование документа	ПРОМЕЖУТОЧНЫЙ ЛИКВИДАЦИОННЫЙ БАЛАНС
	Сведения о документах, представленных при внесении записи в ЕГРЮЛ	
230	Наименование документа	ИНОЙ ДОКУМЕНТ В СООТВЕТСТВИИ С ЗАКОНОДАТЕЛЬСТВОМ РФ

13		
231	ГРН и дата внесения записи в ЕГРЮЛ	2142130020900 21.02.2014
232	Причина внесения записи в ЕГРЮЛ	Ликвидация юридического лица
233	Наименование регистрирующего органа, которым запись внесена в ЕГРЮЛ	Инспекция Федеральной налоговой службы по г. Чебоксары
	Сведения о документах, представленных при внесении записи в ЕГРЮЛ	
234	Наименование документа	ЗАЯВЛЕНИЕ О ГОСУДАРСТВЕННОЙ РЕГИСТРАЦИИ ЮРИДИЧЕСКОГО ЛИЦА В СВЯЗИ С ЕГО ЛИКВИДАЦИЕЙ ПО РЕШЕНИЮ УЧРЕДИТЕЛЕЙ (УЧАСТНИКОВ) ИЛИ ОРГАНА ЮРИДИЧЕСКОГО ЛИЦА, УПОЛНОМОЧЕННОГО НА ТО УЧРЕДИТЕЛЬНЫМИ ДОКУМЕНТАМИ
235	Номер документа	1016
236	Наименование документа	ДОКУМЕНТ ОБ УПЛАТЕ ГОСУДАРСТВЕННОЙ ПОШЛИНЫ
237	Дата документа	06.02.2014
238	Наименование документа	ИНОЙ ДОКУМЕНТ В СООТВЕТСТВИИ С ЗАКОНОДАТЕЛЬСТВОМ РФ
239	Наименование документа	ЛИКВИДАЦИОННЫЙ БАЛАНС
14		
240	ГРН и дата внесения записи в ЕГРЮЛ	2142130021977 24.02.2014
241	Причина внесения записи в ЕГРЮЛ	Представление сведений об учете юридического лица в налоговом органе
242	Наименование регистрирующего органа, которым запись внесена в ЕГРЮЛ	Инспекция Федеральной налоговой службы по г. Чебоксары
15		
243	ГРН и дата внесения записи в ЕГРЮЛ	2142130055109 11.04.2014
244	Причина внесения записи в ЕГРЮЛ	Представление сведений о регистрации юридического лица в качестве страхователя в территориальном органе Пенсионного фонда Российской Федерации
245	Наименование регистрирующего органа, которым запись внесена в ЕГРЮЛ	Инспекция Федеральной налоговой службы по г. Чебоксары

Сведения сформированы с сайта ФНС России с использованием сервиса «Сведения о государственной регистрации юридических лиц, индивидуальных предпринимателей, крестьянских (фермерских) хозяйств».