

**Управление Федеральной службы государственной регистрации, кадастра и картографии по
Чувашской Республике**

(полное наименование органа кадастрового учета)

КВ.1

КАДАСТРОВАЯ ВЫПИСКА

Сооружения			
(вид объекта недвижимого имущества)			
Лист №	1	Всего листов:	5

"23" марта 2018 г. № 21/301/18-111794	
Кадастровый номер:	21:07:000000:887
Номер кадастрового квартала:	21:07:000000
Предыдущие номера:	2044
Дата внесения номера в государственный кадастр недвижимости:	16.06.2012

Описание объекта недвижимого имущества:

1	Адрес (описание местоположения):	Чувашская Республика - Чувашия, р-н Аликовский, с/пос Большевыльское, с Большая Выла	
2	Основная характеристика:	Протяженность	6758 м
		(тип)	(значение) (единица измерения)
		Глубина	75 м
		(тип)	(значение) (единица измерения)
		Объем	50 куб. м
		(тип)	(значение) (единица измерения)
		Объем	50 куб. м
		(тип)	(значение) (единица измерения)
	степень готовности объекта незавершенного строительства (%)	—	
3	Назначение:	нежилое	
4	Наименование:	Водоснабжение села Большая Выла Аликовского района Чувашской Республики	
5	Количество этажей, в том числе подземных этажей :	—	
6	Материал наружных стен:	—	
7	Год ввода в эксплуатацию (завершения строительства):	2008	
8	Кадастровая стоимость (руб.):	1338.47	
9	Система координат:	СК кадастрового округа	
10	Кадастровый номер земельного участка (участков), в пределах которого расположен объект недвижимого имущества:	21:07:010101:162; 21:07:010201:146	
11	Сведения о включении в реестр объектов культурного наследия:	—	
12	Сведения о кадастровых инженерах:	Васильев Юрий Фадеевич, 21-12-19, МУП ТИ "Аликовское", 19.03.2018 г.	
13	Особые отметки:	<p>Схема водоснабжения села Большая Выла представляет собой участки с закольцованными магистральями и тупиковыми участками уличных водопроводов. Водопровод проложен на глубине 2,2 метров. Для проложения водопровода использованы полиэтиленовые трубы диаметрами 110, 63, 32мм. Две водонапорные башни с объемом 50 куб.м и высотой 18м приняты из стального элемента заводского изготовления. Фундамент под водонапорными башнями из монолитного железобетона. Работа насосов в артезианской скважине автоматизирована в зависимости от уровня воды в водонапорных башнях. Для забора воды на хозяйственно-питьевые нужды на водопроводе установлены 34 водозаборных колонок и 14 пожарных гидрантов для заполнения</p>	

Реквизиты сертификата ключа проверки электронной подписи лица, подписавшего электронный документ:		
Серийный номер: 1A56FD1890060000675C		
CN=Управление Росреестра по Чувашской Республике (полное наименование должности)	А. Е. Архипова	
SN=Архипова А.Е. (инициалы, фамилия)	(подпись)	(инициалы, фамилия)
Действителен с 17.03.2017 13:11:00 по 17.06.2018 13:21:00		
Издатель: CN = CA FGBU FKP Rosreestr		

М.П.

Архипова
И.П. Архипова

КАДАСТРОВАЯ ВЫПИСКА

Сооружения		
(вид объекта недвижимого имущества)		
Лист №	2	Всего листов: 5

"23" марта 2018 г. № 21/301/18-111794	
Кадастровый номер:	21:07:000000:887
	<p>пожарных автомобилей. Для противопожарных нужд имеются 6 пожарных резервуаров емкостью 54 куб.м. Артезианская скважина с водонапорной башней и водонапорная башня села Большая Выла являются неотъемлемой частью водопровода села Большая Выла, которая введена в эксплуатацию 2008г., на которые имеется разрешение на ввод объекта в эксплуатацию № 1 от 14.01.2008г. Кадастровым инженером были внесены следующие сведения: 1) Наименование сооружения - Водоснабжение село Большая Выла Аликовского района Чувашской Республики т.е.подземный водопровод с артезианской скважиной и двумя водонапорными башнями 2) Год ввода объекта -2008г. 3) Основная характеристика объекта -протяженность подземного водопровода 6758,0м (6758,3м). Дополнительные сведения: глубина скважины- 75,0м и объем двух водонапорных башен -50куб.м. Артезианская скважина с водонапорной башней имеет 4 контура: Контур 1/4 (артезианская скважина (характерная точка №1) - подземная, глубина- 75,0м) Контур 2/4 (трубопровод -водопровод, соединяющий артскважину с водонапорной башней с протяженностью 4,0м (соединяет характерную точку №1 с характерной точкой №2)) Контур 3/4 (водонапорная башня (характерная точка №2) с объемом 50 куб.м и высотой -18 м) Контур 4/4 (водонапорная башня (характерная точка №3) с объемом 50 куб.м и высотой - 18м) Артезианская скважина с водонапорной башней находятся в пределах земельного участка с кадастровым номером: 21:07:010101:162 . Адрес земельного участка: Чувашская Республика - Чувашия, Аликовский, Большевыльское сельское поселение, село Большая Выла. Другая водонапорная башня находится на земельном участке 21:07:010201:146, адрес которого: Чувашская Республика - Чувашия, Аликовский, Большевыльское сельское поселение, село Большая Выла, улица Кооперативная. Подземный водопровод проходит по улице Ленина, Калинина, Советская, Кооперативная, Заовражная села Большая Выла Аликовского района ЧР по кадастровым кварталам: 21:07:010101; 21:07:010201.</p>
Дополнительные сведения:	
14	14.1 Кадастровые номера объектов недвижимости, образованных с объектом недвижимости —
	14.2 Кадастровые номера объектов недвижимости, образованных из объекта недвижимости —
	14.3 Кадастровые номера объектов, подлежащих снятию с кадастрового учета —
15	Характер сведений государственного кадастра недвижимости (статус записи об объекте): Сведения об объекте недвижимости имеют статус ранее учтенные

специалист - эксперт		А. Е. Архипова
(полное наименование должности)	(подпись)	(инициалы, фамилия)

Реквизиты сертификата ключа проверки электронной подписи лица, подписавшего электронный документ:
 Серийный номер: 1A56FD190006000067FC
 CN=Управление Росреестра по Чувашской Республике
 SN=Архипова, GN=Анжелика Евгеньевна
 Действителен с 17.03.2017 13:11:00 по 17.06.2018
 13:21:00
 Издатель: CN = CA FGBU FKP Rosreestr



Директор
 Г.П. Шелепанова

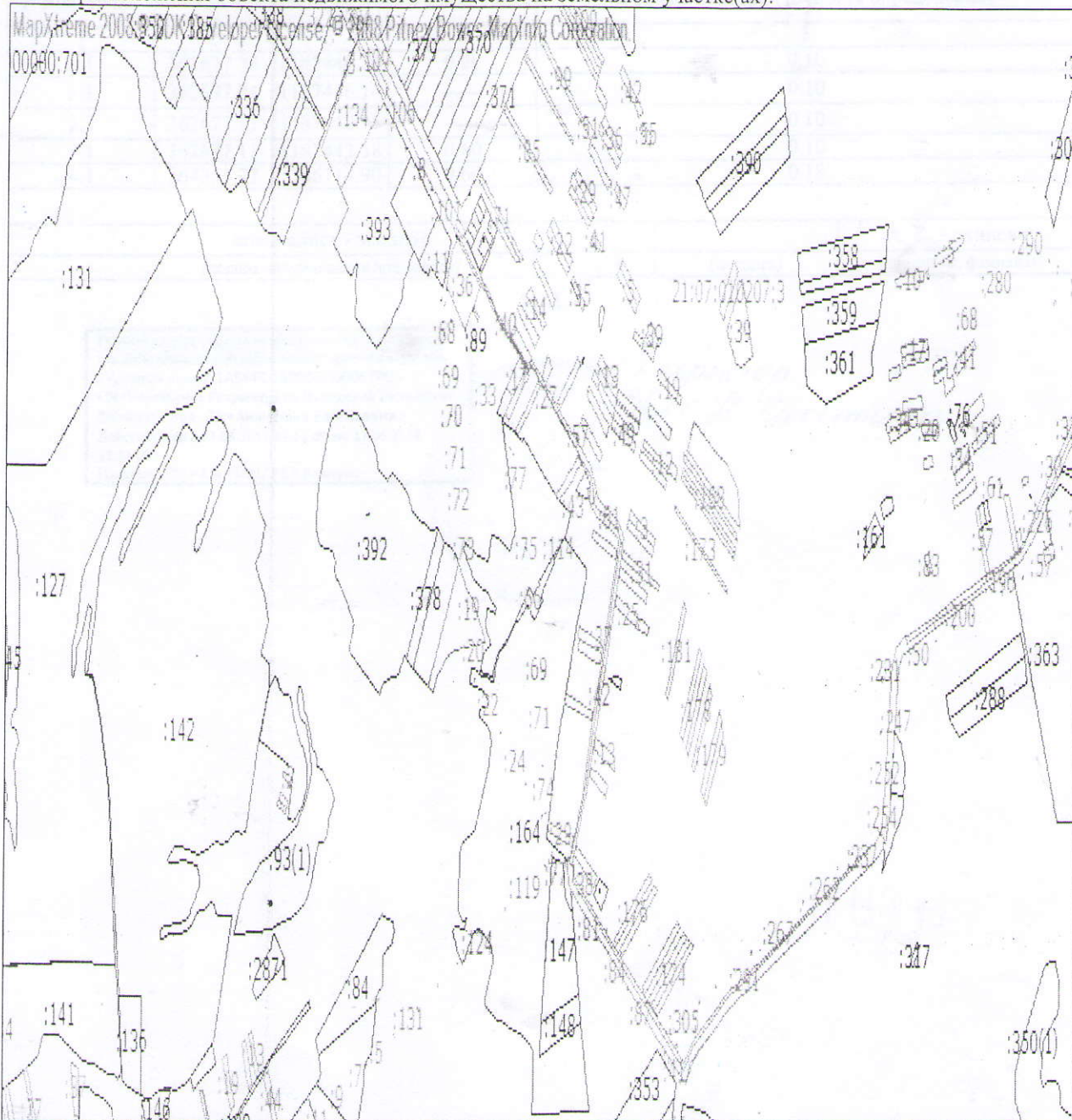
КАДАСТРОВАЯ ВЫПИСКА

Сооружения (вид объекта недвижимого имущества)	
---	--

Лист №	3	Всего листов:	5
--------	---	---------------	---

"23" марта 2018 г. № 21/301/18-111794	
Кадастровый номер:	21:07:000000:887


Схема расположения объекта недвижимого имущества на земельном участке(ах):



Масштаб 1: 25000

специалист - эксперт	А. Е. Архипова
(полное наименование должности)	(подпись) (инициалы, фамилия)

Реквизиты сертификата ключа проверки электронной подписи лица, подписавшего электронный документ:
 Серийный номер: 1A56FD190006000067FC
 CN=Управление Росреестра по Чувашской Республике
 SN=Архипова, GN=Анжелика Евгеньевна
 Действителен с 17.03.2017 13:11:00 по 17.06.2018 13:21:00
 Издатель: CN = CA FGBU FKP Rosreestr



М.П.
 Директор
 А. Е. Архипова

КАДАСТРОВАЯ ВЫПИСКА

Сооружения		
(вид объекта недвижимого имущества)		
Лист №	4	Всего листов: 5

"23" марта 2018 г. № 21/301/18-111794

Кадастровый номер: 21:07:000000:887

Перечень координат характерных точек контура

Номер точки	Координаты		Радиус (R)	Особые отметки (точность определения)
	X	Y		
1	2	3	4	5
1.1	362677.24	1187446.14	0.20	0.10
2.1	362677.24	1187446.14	—	0.10
2.2	362677.11	1187442.38	—	0.10
3.1	362677.11	1187442.38	0.60	0.10
4.1	364331.77	1186714.90	0.64	0.10

специалист - эксперт		А. Е. Архипова
(полное наименование должности)	(подпись)	(инициалы, фамилия)

М.П.

Реквизиты сертификата ключа проверки электронной подписи лица, подписавшего электронный документ:
 Серийный номер: 1A56FD190006000067FC
 CN=Управление Росреестра по Чувашской Республике
 SN=Архипова, GN=Ангелика Евгеньевна
 Действителен с 17.03.2017 13:11:00 по 17.06.2018 13:21:00
 Издатель: CN = CA FGBU FKP Rosreestr



КАДАСТРОВАЯ ВЫПИСКА

КВ.4

Сооружения	
(вид объекта недвижимого имущества)	

Лист №	5	Всего листов:	5
--------	---	---------------	---

"23" марта 2018 г. № 21/30/18-111794
Кадастровый номер: 21:07:000000:887

Сведения о частях здания, сооружения:

1. Сведения о местоположении части здания, сооружения на земельном участке

Обозначение части:	—			
Номера характерных точек контура части здания, сооружения	Координаты, м		Особые отметки (точность определения)	Примечание
	X	Y		
1	2	3	4	5
—	—	—	—	—


2. Общие сведения о части здания, сооружения

№ п/п	Учетный номер части	Основная характеристика, единица измерения			Описание местоположения части	Характеристика части
		(тип)	(значение)	(единица измерения)		
1	—	—	весь	—	—	Аренда (в том числе субаренда)

специалист - эксперт		А. Е. Архипова
(полное наименование должности)	(подпись)	(инициалы, фамилия)

Реквизиты сертификата ключа проверки электронной
подписи лица, подписавшего электронный документ:
Серийный номер: 1A56FD190006000067FC
CN=Управление Росреестра по Чувашской Республике
SN=Архипова, GN=Анжелика Евгеньевна
Действителен с 17.03.2017 13:11:00 по 17.06.2018
13:21:00
Издатель: CN = CA FGBU FKP Rosreestr

М.П.



Директор
И. И. Степанов