

**Управление Федеральной службы государственной регистрации, кадастра и картографии по
Чувашской Республике**

(полное наименование органа кадастрового учета)

КВ.1

КАДАСТРОВАЯ ВЫПИСКА

Сооружения			
(вид объекта недвижимого имущества)			
Лист №	1	Всего листов:	4

"31" мая 2017 г. № 21/301/17-214909	
Кадастровый номер:	21:07:030301:64
Номер кадастрового квартала:	21:07:030301
Предыдущие номера:	2043
Дата внесения номера в государственный кадастр недвижимости:	16.06.2012

Описание объекта недвижимого имущества:

1	Адрес (описание местоположения):	Чувашская Республика - Чувашия, р-н Аликовский, с/пос Большевыльское, д Выла		
2	Основная характеристика:	Протяженность	1760	м
		(тип)	(значение)	(единица измерения)
		Глубина	54	м
		(тип)	(значение)	(единица измерения)
		Объем	25	куб. м
	(тип)	(значение)	(единица измерения)	
	степень готовности объекта незавершенного строительства (%)	—		
3	Назначение:	нежилое		
4	Наименование:	Водоснабжение деревни Выла Аликовского района Чувашской Республики		
5	Количество этажей, в том числе подземных этажей :	—		
6	Материал наружных стен:	—		
7	Год ввода в эксплуатацию (завершения строительства):	2008		
8	Кадастровая стоимость (руб.):	1338.47		
9	Система координат:	СК кадастрового округа		
10	Кадастровый номер земельного участка (участков), в пределах которого расположен объект недвижимого имущества:	—		
11	Сведения о включении в реестр объектов культурного наследия:	—		
12	Сведения о кадастровых инженерах: Васильев Юрий Фадеевич, 21-12-19, МУП ТИ "Аликовское", 17.04.2017 г.			
13	Особые отметки:	—		
14	Дополнительные сведения:			
	14.1	Кадастровые номера объектов недвижимости, образованных с объектом недвижимости	—	
	14.2	Кадастровые номера объектов недвижимости, образованных из объекта недвижимости	—	
	14.3	Кадастровые номера объектов, подлежащих снятию с кадастрового учета	—	
15	Характер сведений государственного кадастра недвижимости (статус записи об объекте): Сведения об объекте недвижимости имеют статус ранее учтенные			

главный специалист - эксперт	Л. А. Александрова
(полное наименование должности)	(подпись) (инициалы, фамилия)

ГЛАВН. СПЕЦИАЛИСТ

01 ИЮН 2017

НИКИФОРОВА И.Л.



Сведения о сертификате ЭП лица, подписавшего электронный документ.
 Управление Росреестра
 по Чувашской Республике
 S/N: 34 2e 45 0e 00 06 00 00 52 19
 Александрова Лариса Александровна
 Действителен: с 24 января 2017 г. до 24 апреля 2018 г.
 Издатель: УЦ ФГБУ "ФКП Росреестра"


КАДАСТРОВАЯ ВЫПИСКА

КВ.2

Сооружения (вид объекта недвижимого имущества)	
Лист № 2	Всего листов: 4
"31" мая 2017 г. № 21/301/17-214909	
Кадастровый номер:	21:07:030301:64

Схема расположения объекта недвижимого имущества на земельном участке(ах):

MapXtreme 2008 © SDK Developer License, © 2008 Pitney Bowes MapInfo Corporation



59


Масштаб 1: 100

главный специалист - эксперт (полное наименование должности)	Л. А. Александрова (подпись)	Л. А. Александрова (инициалы, фамилия)
---	---------------------------------	---

ГЛАВН. СПЕЦИАЛИСТ

01 ИЮН 2017

НИКИФОРОВА ИЛ



Сведения о сертификате ЭП лица, подписавшего электронный документ:
 Управление Росреестра по Чувашской Республике
 S/N: 34 2e 45 0e 00 06 00 00 52 19
 Александрова Лариса Александровна
 Действителен: с 24 января 2017 г. до 24 апреля 2018 г.
 Издатель: УЦ ФГБУ "ФКП Росреестра"

КАДАСТРОВАЯ ВЫПИСКА

КВ.3

Сооружения (вид объекта недвижимого имущества)			
Лист №	3	Всего листов:	4


"31" мая 2017 г. № 21/301/17-214909

Кадастровый номер: 21:07:030301:64

Перечень координат характерных точек контура

Номер точки	Координаты		Радиус (R)	Особые отметки (точность определения)
	X	Y		
1	2	3	4	5
1.1	361580.34	1184748.34	—	0.10
1.2	361579.29	1184744.64	—	0.10
2.1	361579.29	1184744.64	0.61	0.10

главный специалист - эксперт (полное наименование должности)	Л. А. Александрова (подпись)	Л. А. Александрова (инициалы, фамилия)
---	---------------------------------	---



ГЛАВН. СПЕЦИАЛИСТ

01 ИЮН 2017

НИКИФОРОВА Л.А.

Сведения о сертификате ЭП лица, подписавшего электронный документ:

Управление Росреестра
по Чувашской Республике
S/N: 34 2e 45 0e 00 06 00 00 52 19
Александрова Лариса Александровна
Действителен: с 24 января 2017 г. до 24 апреля 2018 г.
Издатель: УЦ ФГБУ "ФКП Росреестра"

КАДАСТРОВАЯ ВЫПИСКА

Сооружения
(вид объекта недвижимого имущества)

Лист №	4	Всего листов:	4
--------	---	---------------	---

"31" мая 2017 г. № 21/301/17-214909	
Кадастровый номер:	21:07:030301:64

Сведения о частях здания, сооружения:

1. Сведения о местоположении части здания, сооружения на земельном участке

Обозначение части:	—			
Номера характерных точек контура части здания, сооружения	Координаты, м		Особые отметки (точность определения)	Примечание
	X	Y		
1	2	3	4	5
—	—	—	—	—

2. Общие сведения о части здания, сооружения

№ п/п	Учетный номер части	Основная характеристика, единица измерения			Описание местоположения части	Характеристика части
		(тип)	(значение)	(единица измерения)		
1	—	—	весь	—	—	Аренда (в том числе субаренда)

главный специалист - эксперт (полное наименование должности)	Л. А. Александрова (подпись)	Л. А. Александрова (инициалы, фамилия)
---	---------------------------------	---



Сведения о сертификате ЭП лица, подписавшего электронный документ:
 Управление Росреестра
 по Чувашской Республике
 S/N: 34 2e 45 0e 00 06 00 00 52 19
 Александрова Лариса Александровна
 Действителен: с 24 января 2017 г. до 24 апреля 2018 г.
 Издатель: УЦ ФГБУ "ФКП Росреестра"

ГЛАВН. СПЕЦИАЛИСТ
 01 ИЮН 2017
 НИКИФОРОВА И.Л.